



# Prefeitura Municipal de Louveira

ESTADO DE SÃO PAULO

DECRETO Nº 1.003/88 DE 11 DE AGOSTO DE 1.988

Dispõe sobre aprovação de fusão de lotes.

DR. ELEUTÉRIO BRUNO MALERBA FILHO, Prefeito Municipal de Louveira, Estado de São Paulo, no uso de suas atribuições legais, especialmente as que lhes são conferidas pelo Decreto Lei Federal nº 3365 de 21 de Junho de 1.941,

D E C R E T A :

Artigo 1º:- Fica aprovado a fusão dos lotes 06 e 07 do Jardim Lago Azul 1ª Gleba, localizado a Rua Gerônimo Bassi, neste Município, com área de 670,00 m<sup>2</sup> (Seiscentos e Setenta Metros Quadrados), de conformidade com as plantas e memoriais constante do processo protocolado sob nº 023/88, do Departamento de Obras, Planejamento e Serviços Públicos desta Municipalidade.

Artigo 2º:- A Fusão a que se refere este Decreto encontra - se em Perímetro Urbano.

Artigo 3º:- Este Decreto entra em vigor na data de sua publicação, revogadas as disposições em contrário.

PREFEITURA MUNICIPAL DE LOUVEIRA

Em 11 de Agosto de 1.988

  
DR. ELEUTÉRIO BRUNO MALERBA FILHO

Prefeito Municipal

Publicado e Registrado no Departamento de Administração em 11 de Agosto de 1.988.

  
ELENICE MARIA COLETTI BONETTO

Coordenadora do Serv. Administrativo

8

MEMORIAL DESCRITIVO

ASSUNTO: Unificação de lotes

NOME : Armenak Kassardjian

LOCAL : Avenida Paulo Prado com Rua Gerônimo Bassi;  
lotes "6 e 7" / Quadra "B" - Jardim Lago Azul;  
1ª gleba / Louveira - São Paulo.


SITUAÇÃO ATUAL :

Lote "6" mede 8,50 metros de frente para à Rua Gerônimo Bassi 3,50 metros em concordância entre à Rua Gerônimo Bassi e Avenida Paulo Prado; 34,00 metros pela Avenida Paulo Prado; 10,00 metros nos fundos confrontando com os lotes "5 e 4"; 33,60 metros do lado esquerdo de quem da Rua Gerônimo Bassi olha o imóvel confrontando com o lote "7" perfazendo uma área de 336,00 metros<sup>2</sup>.


Lote "7" mede 10,00 metros de frente para à Rua Gerônimo Bassi; 33,60 metros esquerdo de quem da Rua olha o imóvel; confrontando com o lote "6", 10,00 metros nos fundos confrontando com os lotes "4 e 3"; 33,20 do lado direito confrontando com o lote "8", perfazendo numa área de 334,00 metros<sup>2</sup>.


SITUAÇÃO PRETENDIDA

Lotes "6 e 7" mede 18,50 metros de frente para à Rua Gerônimo Bassi; 3,50 metros confluência da Rua Gerônimo Bassi com à Avenida Paulo Prado; 34,00 metros por essa Avenida; 20,00 metros nos fundos confrontando com os lotes "5 e 4", "3" / 33,20 metros do lado esquerdo de quem da Rua Gerônimo Bassi, olha o imóvel confrontando com o lote "8" perfazendo uma área, total de 670,00 metros<sup>2</sup>.

  
\_\_\_\_\_  
(ARMENAK KASSARDJIAN)  
CGC/MF/ 55506.380/0001-22  
Proprietário

A P R O V A D A  
D. O. V.  
Prefeitura Municipal de Louveira  
EM 07/03/2014

  
\_\_\_\_\_  
JOSE MARIA BREZZA  
Processo N.º 00518

  
\_\_\_\_\_  
(JOSÉ LORIVAL VERARDO) José Lorival Verardo  
CPF: 120.094.158-68 Proj. e Fiscaliza. Verardo  
CREA 78.977/D



SITUAÇÃO ATUAL



SITUAÇÃO PRETENDIDA

PROJETO COMPLETO

2  
5  
F. ÚNICA

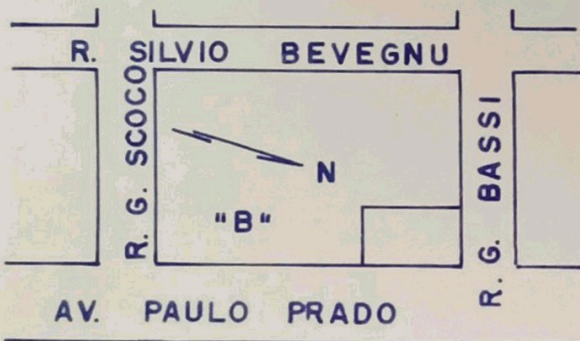
UNIFICAÇÃO DE LOTES


NOME ARMENAK KASSARDJIAN.

LOCAL AV. PAULO PRADO C/ RUA GERÔNIMO  
BASSI LOTES "6", "7" QUADRA "B" JD.  
LAGO AZUL 1ª GLEBA, B. STO. ANTONIO.  
LOUVEIRA S.P.

ESC. 1:200

SITUAÇÃO S/ ESCALA



  
PROPRIETÁRIO

ÁREAS EM M<sup>2</sup>

|            |          |
|------------|----------|
| LOTE "6"   | 3 3 6.00 |
| LOTE "7"   | 3 3 4.00 |
| LOTE "6,7" | 6 7 0.00 |

  
RESP. TÉCNICO

JOSE LORIVAL VERARDO

ENG. CIVIL CREA 78277


ART

A P R O V A D A

D. O. V.

Prefeitura Municipal de Louveira

EM 

  
JOSÉ MARIA DREZZA

Processo N.º 023/88