



Prefeitura Municipal de Louveira

ESTADO DE SÃO PAULO

DECRETO Nº 909/87 DE 22 DE JUNHO DE 1.987

Dispõe sobre Desmembramento e Anexação de áreas.

DR. ELEUTÉRIO BRUNO MALERBA FILHO, Prefeito Municipal de Louveira, Estado de São Paulo, no uso de suas atribuições legais,

D E C R E T A :

Artigo 1º:- Fica aprovado o projeto de desmembramento e anexação de áreas de propriedade de Mário Turchetti, localizados à Rua Guerino Biasi, neste Município, conforme planta anexa, de acordo com o processo nº 483/87.

Artigo 2º:- Este Decreto entra em vigor na data de sua publicação, revogadas as disposições em contrário.

PREFEITURA MUNICIPAL DE LOUVEIRA

Em 22 de Junho de 1.987

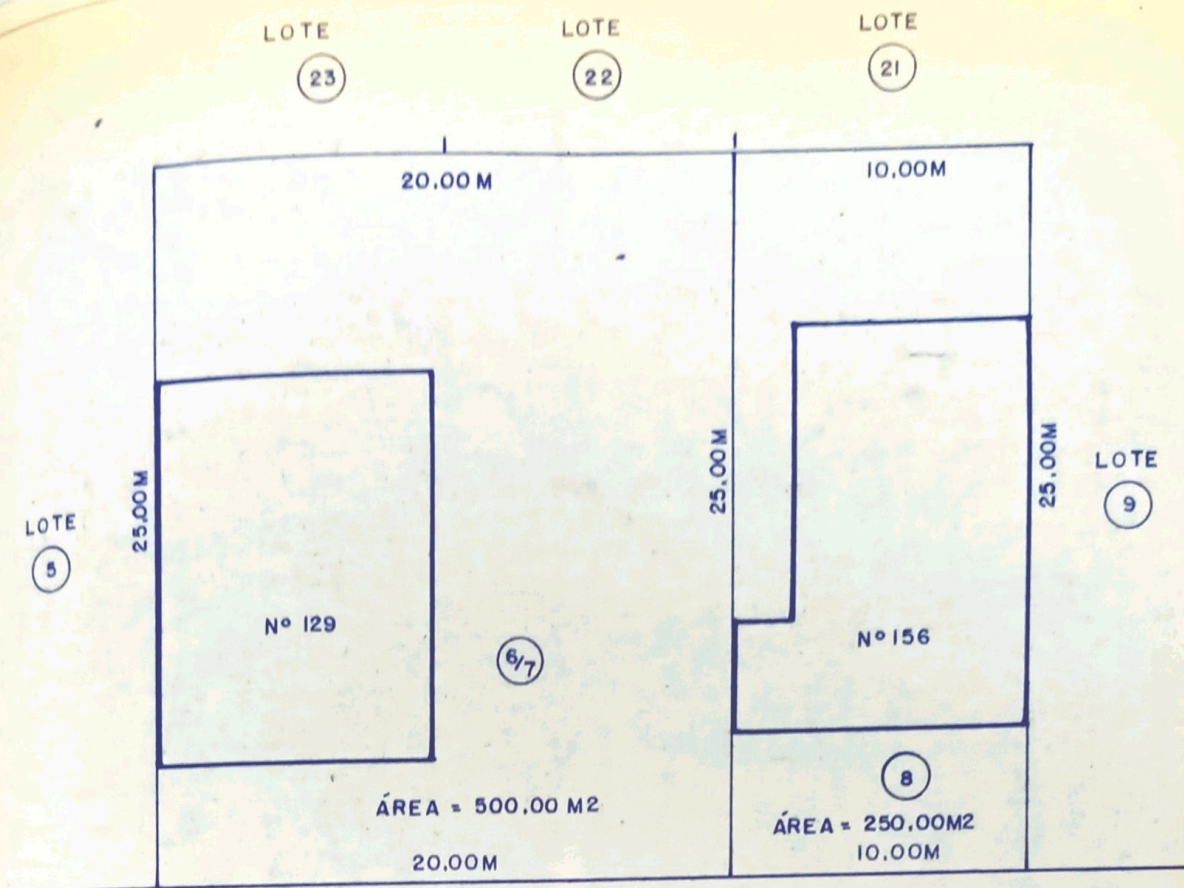

DR. ELEUTÉRIO BRUNO MALERBA FILHO

Prefeito Municipal

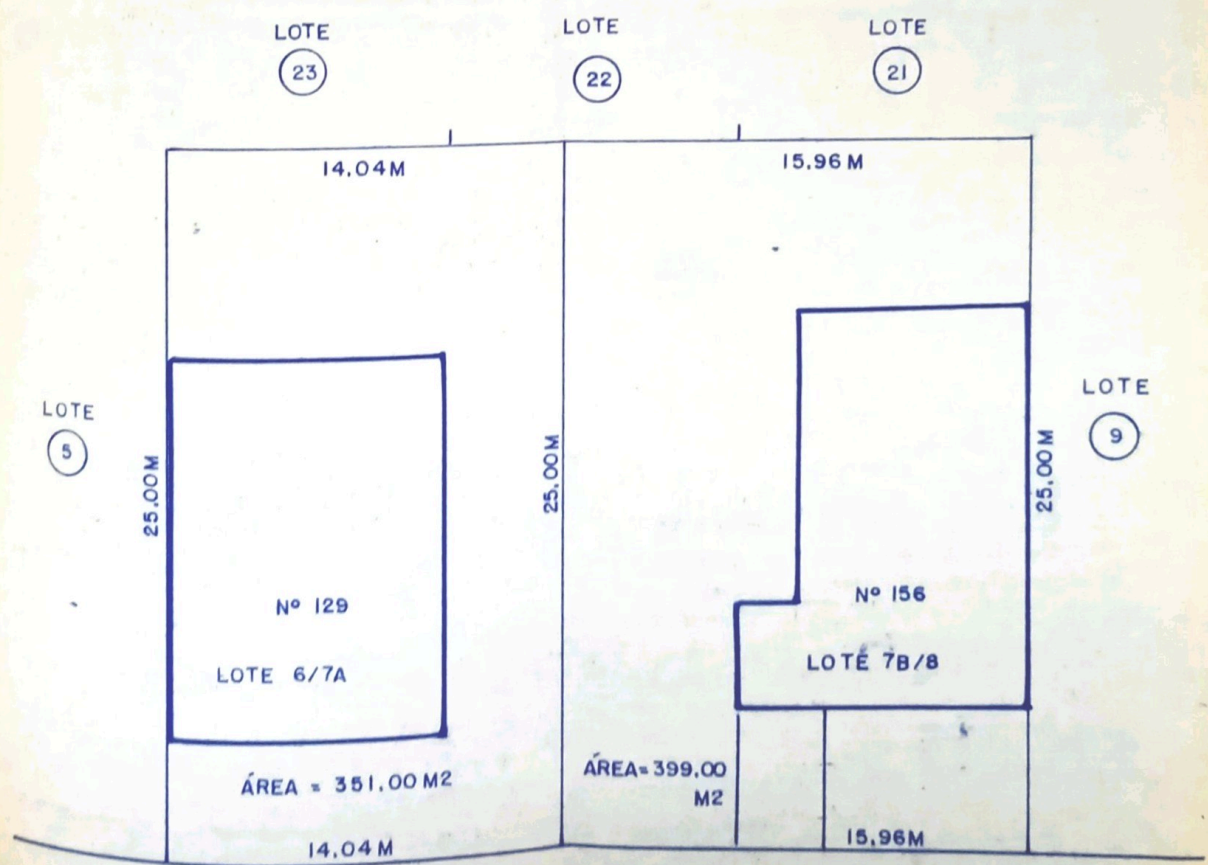
Publicado e Registrado no Departamento de Administração em 22 de Junho de 1.987.


ELENICE MARIA COLETTI

Coordenadora do Serv. Administrativo



◦ SITUAÇÃO ATUAL



◦ SITUAÇÃO PRETENDIDA

PROJETO DE DESMEMBRAMENTO DA ÁREA DE 149.00 M2 DO LOTE DA CASA Nº129
E ANEXAÇÃO DA ÁREA DE 149.00M2 NO LOTE DA CASA Nº 156

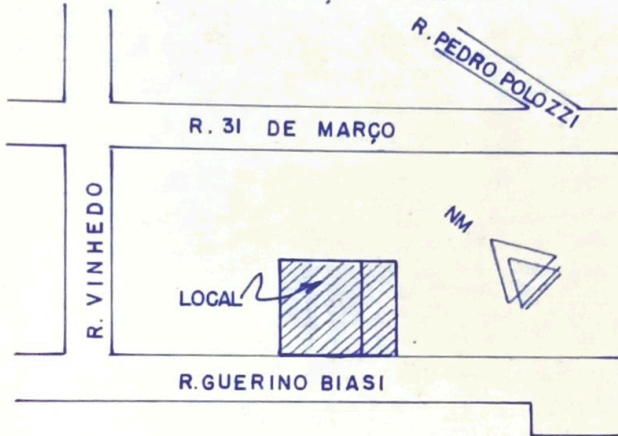
PROPRIETÁRIO: MARIO TURCHETTI

LOCAL: RUA GUERINO BIASI Nº 129 E Nº156 - VILA PASTI - LOUVEIRA -
EST. SP.

ESCALA: 1 : 250

19.1

◦ SITUAÇÃO S/ ESCALA



DECLARO QUE A APROVAÇÃO DO PROJETO, NÃO IMPLICA
NO RECONHECIMENTO, POR PARTE DA PREFEITURA, DO DIREI
TO DE PROPRIEDADE DO TERRENO.

PROPRIETÁRIO:

Mario Turchetti

SR. MARIO TURCHETTI

AUTOR E RESPONSÁVEL TÉCNICO:

Iwan Fleming Taibo

ENGºAGRIM. IWAN FLEMING TAIBO
CREA. 25406/D

ART. Nº 183.524

◦ ÁREAS

- SITUAÇÃO ATUAL:
LOTE 6/7 (Nº129) _____ 500.00 M2
LOTE 8 (Nº156) _____ 250.00 M2
TOTAL _____ 750.00 M2

- SITUAÇÃO PRETENDIDA:
Nº129 (LOTE 6/7A) _____ 351.00 M2
Nº156 (LOTE 7B/8) _____ 399.00 M2
TOTAL _____ 750.00 M2

MEMORIAL DESCRITIVO

Da situação atual dos lotes 6/7 e do lote 8 e da situação pretendida com desmembramento da área de 149,00m² do lote 6/7 e anexação da área de 149,00m² no lote 8.-

Local: rua Guerino Biasi nº129 e nº156 - Vila Pasti - Município de Louveira - Comarca de Jundiá - SP.

Proprietário: SR. MARIO TURCHETTI

1.-SITUAÇÃO ATUAL:

1.1.-Lote 6/7 : contendo um prédio residencial de nº129, com frente para a rua Guerino Biasi com comprimento de 20,00m.; fundos e on frontando com os lotes 22 e 23, com comprimento de 20,00m.; lateral confrontando com o lote 8, com comprimento de 25,00m; lateral confrontando com o lote 5, com comprimento de 25,00m. As referidas confrontações definem uma área de 500,00m².

1.2.-Lote 8: contendo um prédio residencial de nº156, com frente para a rua Guerino Biasi, com comprimento de 10,00m; fundos confrontando com o lote 21, com comprimento de 10,00m; lateral confrontando com o lote 9, com comprimento de 25,00m; lateral confrontando com o lote 6/7, com comprimento de 25,00m. As referidas confrontações definem uma área de 250,00m².


2.-SITUAÇÃO PRETENDIDA com desmembramento e anexação de área:

2.1.-Lote 6/7A: contendo um prédio residencial de nº129, com frente para a rua Guerino Biasi, com comprimento de 14,04m; fundos confrontando com parte do lote 22 e totalidade do lote 23, com comprimento de 14,04m; lateral de confrontação com o lote 7B/8, com comprimento de 25,00m; lateral confrontando com o lote 5, com comprimento de 25,00m. As referidas confrontações pretendidas definem uma área de 351,00m².

2.2.-Lote 7B/8: contendo um prédio residencial de nº156, com frente para a rua Guerino Biasi, com comprimento de 15,96m; lateral / confrontando com o lote 9, com comprimento de 25,00m; lateral / de confrontação com o lote 6/7A, com comprimento de 25,00m; nos fundos confrontando com o lote 21 e parte do lote 22, com comprimento de 15,96m. As referidas confrontações definem uma área pretendida de 399,00m².

Observação: Este memorial descritivo é acompanhado com planta do projeto na escala de 1:250, devidamente assinada pelo proprietário e pelo engº responsável devidamente habilitado.

Louveira, 18 de março de 1987.


Engº Agrim. Iwan Fleming Taibo
CREA. 25.406/E