



# Prefeitura Municipal de Louveira

ESTADO DE SÃO PAULO

DECRETO Nº 785/85 DE 20 DE MAIO DE 1.985


Dispõe sobre a Desapropriação de área, no Bairro dos Leitões, de propriedade de Accilio Martini, para abertura de Estrada.

Dr. Eleutério Bruno Malerba Filho, Prefeito Municipal de Louveira, Estado de São Paulo, no uso de suas atribuições legais, especialmente as que lhe são conferidas pelo Decreto Lei Federal nº 3.365, Artigo 5º de 21 de Junho de 1.941.

## D E C R E T A :

Artigo 1º:- Fica declarada de utilidade pública para o fim de ser desapropriada judicialmente ou adquirida mediante acordo, a área de terra com 1.962,40 m<sup>2</sup>., adiante descrita localizada no Bairro dos Leitões, zona rural, neste município de Louveira, Estado de São Paulo, de propriedade de Accilio Martini, ou quem de direito, necessária à abertura de Estrada no Bairro dos Leitões, caracterizada na planta e memorial descritivo, anexo, que devidamente rubricados, ficam fazendo parte integrante deste Decreto.

Memorial descritivo - Limites:- Tem início no Marco A, cravado junto a cerca de divisa entre o Sr. Arnaldo Martins Cruz e o Sr. Accilio Martini; daí segue por uma linha de divisa com azimute de 163º05'49" e distância de 140,88 metros, confrontando com o Sr. Accilio Martini, até encontrar o Marco B, cravado junto a linha de divisa entre o Sr. Accilio Martini e o Sr. Romeu De Marchi; daí de flete à direita e segue por linha de divisa com o azimute de .....- 226º53'29" e distância de 15,64 metros, confrontando com o Sr. Romeu De Marchi, até encontrar o Marco C, daí deflete à direita e segue por linha de divisa com o azimute de 343º05'49" e distância de 138,72 -

 segue fls. 02.....



# Prefeitura Municipal de Louveira

ESTADO DE SÃO PAULO

Fls. 02.....

DECRETO Nº 785/85 DE 20 DE MAIO DE 1.985

metros, confrontando com o Sr. Accilio Martini, até encontrar o Marco D, cravado junto a cerca de divisa entre o Sr. Accilio Martini e o Sr. Arnaldo Martins Cruz; daí deflete à direita e segue pela cerca de divisa com o azimute de 40º15'12" e distância de 16,71 metros confrontando com o Sr. Arnaldo Martins Cruz, até encontrar o Marco A, onde - teve início esta descrição.

Artigo 2º:- As despesas decorrentes da execução deste Decreto serão cobertas por verba própria orçamentária, suplementada se necessário.

Artigo 3º:- Este Decreto entrará em vigor na data de sua publicação, revogadas as disposições em contrário.

Prefeitura Municipal de Louveira

Em 20 de Maio de 1.985

  
Dr. Eleutério Bruno Malerba Filho

Prefeito Municipal

Publicado e Registrado no Departamento de Administração em 20 de Maio de 1.985.

  
José Argentieri

Diretor do Departamento de Administração



# Prefeitura Municipal de Louveira

ESTADO DE SÃO PAULO

MEMORIAL DESCRITIVO DE UMA ÁREA DE 1.962,40 M<sup>2</sup> (METROS QUADRADOS) A SER DESAPROPRIADA POR ESTA PREFEITURA MUNICIPAL DE LOUVEIRA, DA PROPRIEDADE DO SR. ACCILIO MARTINI.

LOCAL:- Bairro dos Leitões - Louveira

LIMITES:- Tem início no Marco A, cravado junto a cerca de divisa entre o Sr. Arnaldo Martins Cruz e o Sr. Accilio Martini; daí segue por uma linha de divisa com azimute de 163°05'49" e distância de 140,88 metros, confrontando com o Sr. Accilio Martini, até encontrar o Marco B, cravado junto a linha de divisa entre o Sr. Accilio Martini e o Sr. Romeu De Marchi; daí deflete à direita e segue por linha de divisa com o azimute de 226°53'29" e distância de 15,64 metros, confrontando com o Sr. Romeu De Marchi, até encontrar o Marco C, daí deflete à direita e segue por linha de divisa com o azimute de 343°05'49" e distância de 138,72 metros, confrontando com o Sr. ACCILIO MARTINI, até encontrar o Marco D, cravado junto a cerca de divisa entre o SR. ACCILIO MARTINI e o SR. ARNALDO MARTINS CRUZ; daí deflete à direita e segue pela cerca de divisa com o azimute de 40°15'12" e distância de 16,71 metros confrontando com o Sr. Arnaldo Martins Cruz, até encontrar o Marco A, onde teve início esta descrição.

Louveira, 21 de Setembro de 1.984

*P. Scholten*

PETRUS JOHANNES SCHOLTEN  
Diretor do Dep. de Obras, Planejamento  
e Serviços Públicos

*Marcos Guglielmin*  
MARCOS GUGLIELMIN  
Topógrafo

ITATIBA

ALAIDE MARTINS TABORDA

DOMÍNIO DO D.E.R.

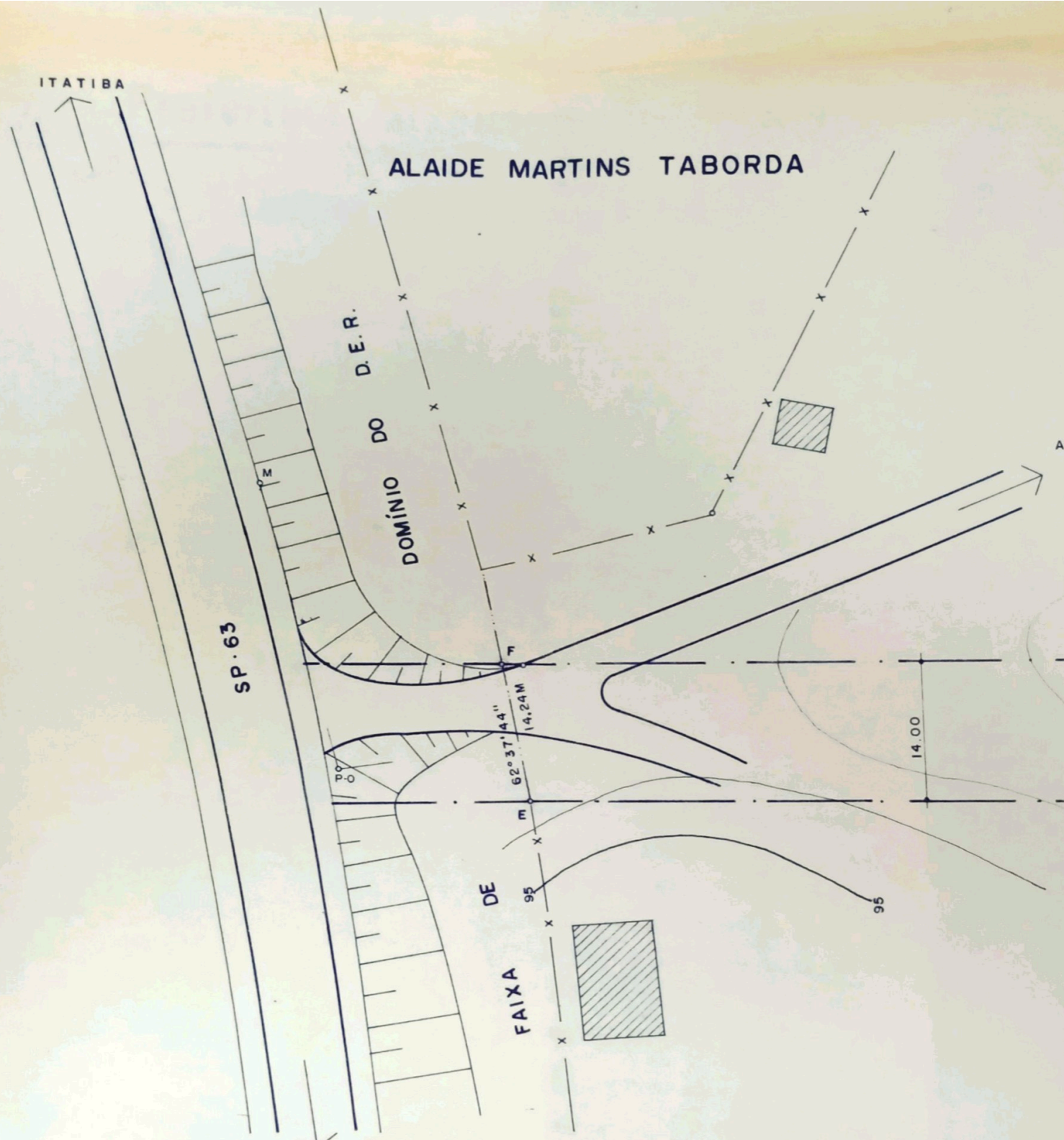
SP. 63

DE FAIXA

VIA ANHANGUERA

62° 37' 44" 14.24M

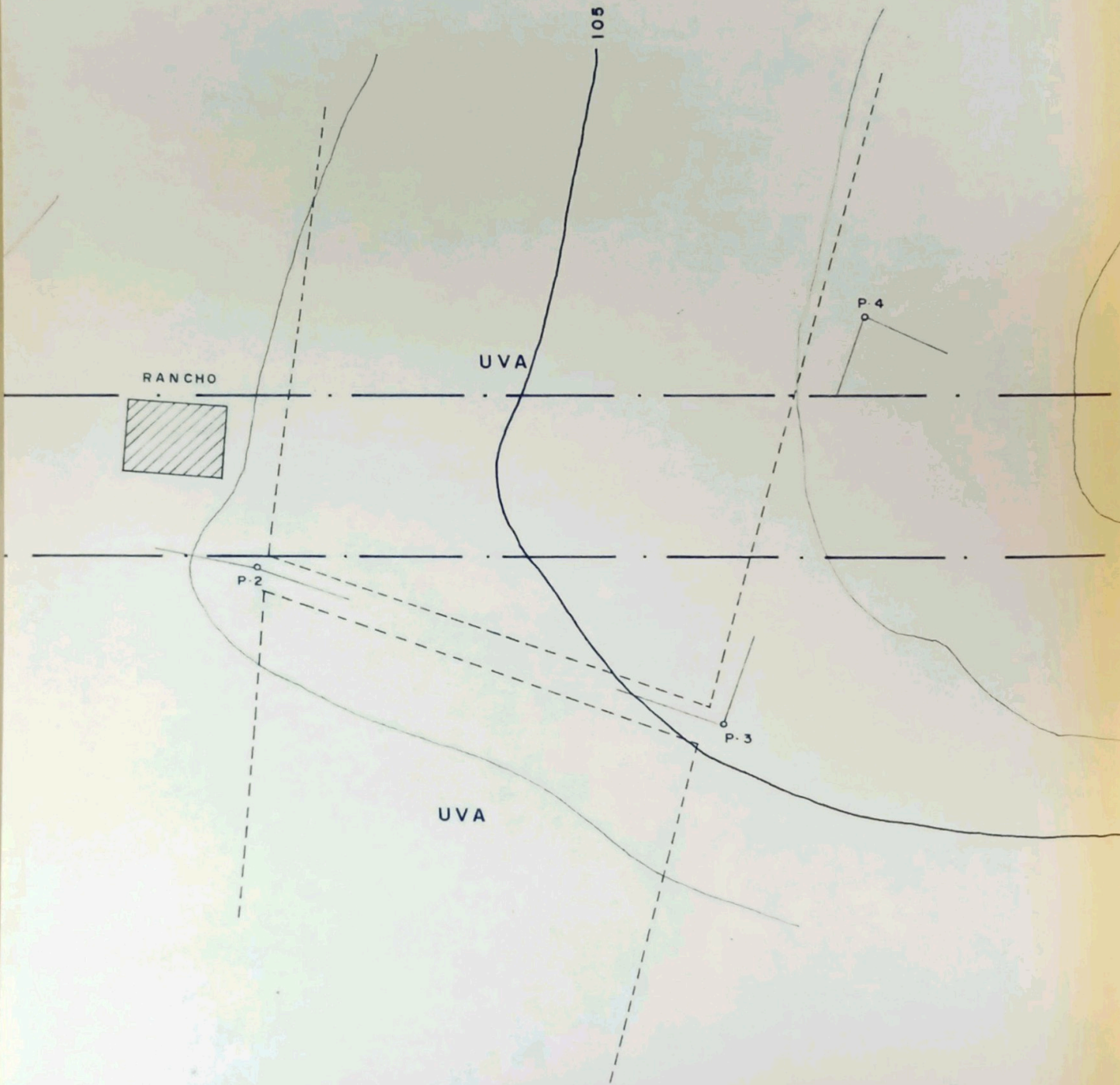
14.00



CESSO ATUAL



ARNALDO MARTINS CRUZ




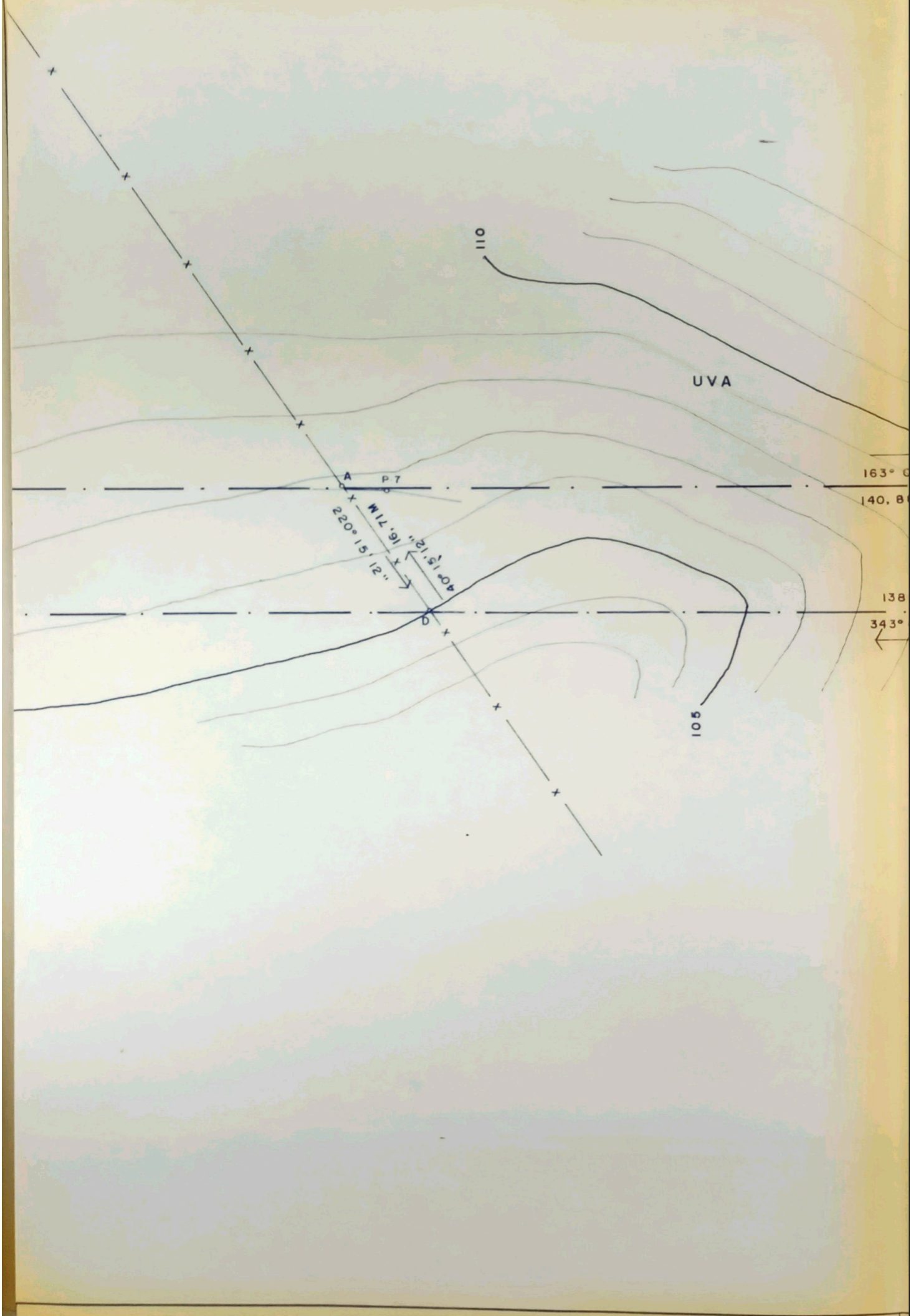
ARNALDO MARTINS CRUZ

CAQUI

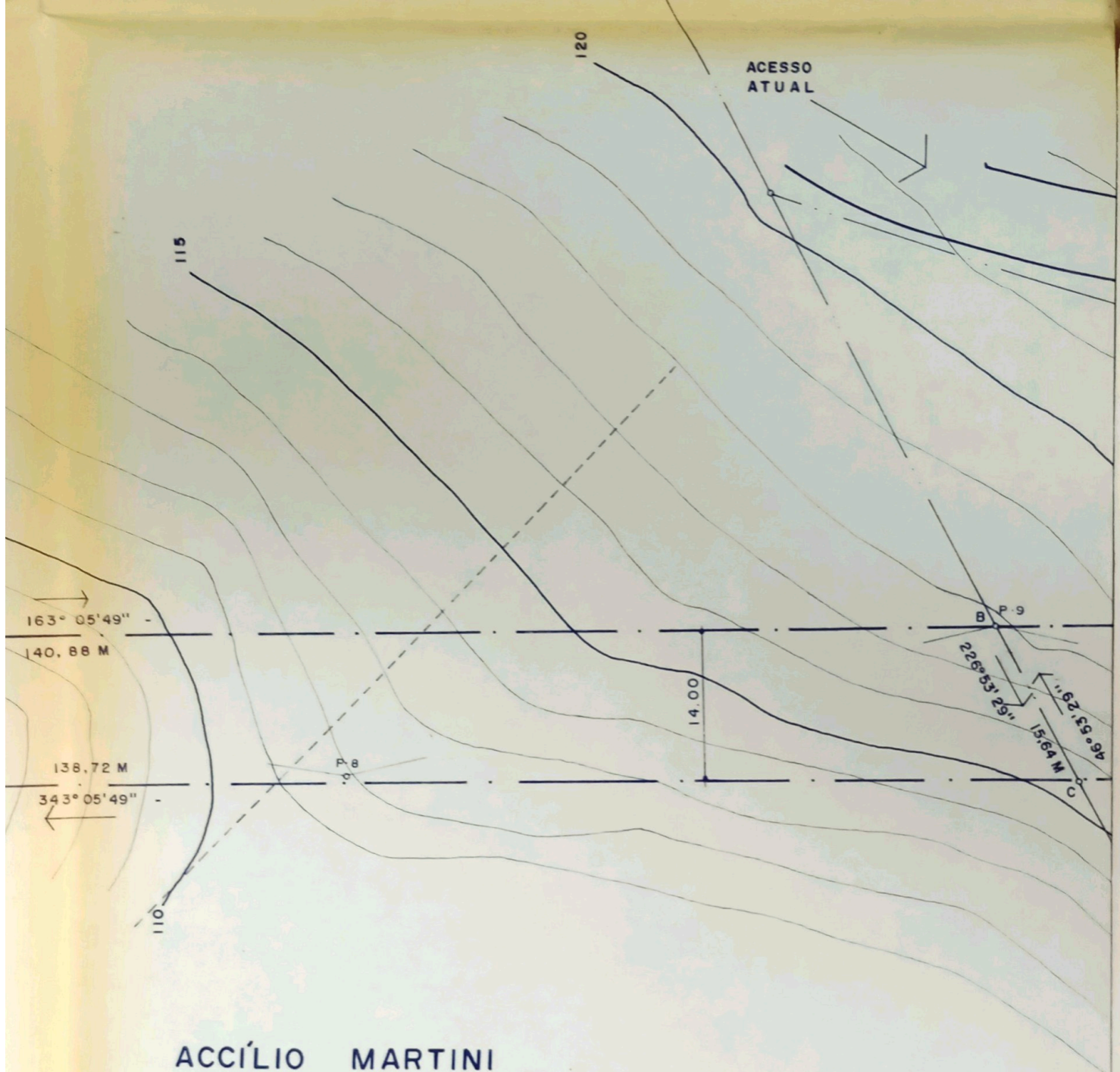
P 6

P-5









ACCÍLIO MARTINI

ACESSO AO  
RESERVATÓRIO  
MUNICIPAL

ROMEU DE MARCHI

163° 05' 49"  
64,00 M

100,00 M  
343° 05' 49"

921

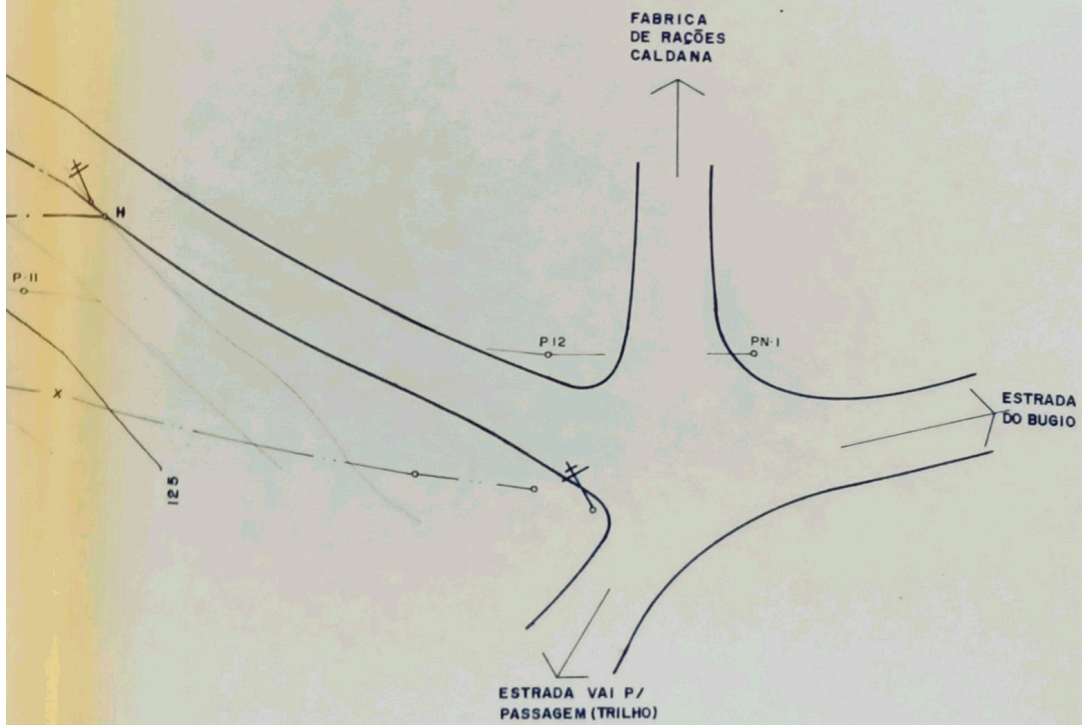
134° 35' 18"  
25,86 M

ROMEU DE MARCHI

115

SIMONE SATT MATALANO  
(FAMILIA CONDINI)

L E G E N D A :	
- x - x -	REPRESENTAÇÃO DE CERCA
---	REPRESENTAÇÃO DE DIVISA
==	ESTRADAS EXISTENTES
⊕	REPRESENTAÇÃO DE POSTE
- - -	REPR. CULTIVO DE UVA
- . - . -	ESTRADA PROJETADA E DIVISA



PROJETO COMPLETO PARA DESAPROPRIAÇÃO DE ÁREAS PARA ABERTURA DE ESTRADA.

**PREFEITURA MUNICIPAL DE LOUVEIRA**


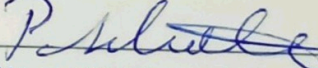

ADM.: DR. ELEUTÉRIO BRUNO MALERBA FILHO

LOCAL: BAIRRO DOS LEITÕES

ESCALA 1 : 500

LOUVEIRA - S. P.

25 / 09 / 84

SITUAÇÃO	ESCALA	QUADRO DE ASSINATURAS	
			
<p>ÁREAS EM M<sup>2</sup></p> <p>SR. ROMEU DE MARCHI _____ 1.290,97</p> <p>SR. ARNALDO MARTINS CRUZ _____ 5.466,54</p> <p>SR. ACCÍLIO MARTINI _____ 1.962,40</p> <p>TOTAL _____ 8.719,91</p>		 <b>PETRUS JOHANNES SCHOLTEN</b> Diretor do Dep. de Obras, Planejamento e Serviços Públicos	
<p>C. S.</p>		<p>S. O. P.</p>  <b>MARCOS GUGLIELMIN</b> Topógrafo	