



Prefeitura Municipal de Louveira

ESTADO DE SÃO PAULO

DECRETO Nº 986/88 DE 26 DE MAIO DE 1.988

Dispõe sobre Desmembramento de área.

DR. ELEUTÉRIO BRUNO MALERBA FILHO, Prefeito Municipal de Louveira, Estado de São Paulo, no uso de suas atribuições legais e, em face do que consta no processo nº 548/88.

D E C R E T A :

Artigo 1º:- Fica aprovado o desmembramento da Gleba I, localizado às Ruas José Biasi e Luiz Gonzaga, Vila Pasti, com área de 916,33 m² (Novecentos e Dezesseis Metros Quadrados e Trinta e Três Decímetros Quadrados), em duas partes, sendo os lotes IA e IB com 499,31 m² e 417,02 m² respectivamente, de propriedade de RAUL BORACCINI.

Artigo 2º:- O desmembramento a que se refere este Decreto, encontra-se localizado dentro de Perímetro Urbano, na Zona Urbana.

Artigo 3º:- Este Decreto entrará em vigor na data de sua publicação, revogadas as disposições em contrário.

PREFEITURA MUNICIPAL DE LOUVEIRA

Em 26 de Maio de 1.988

DR. ELEUTÉRIO BRUNO MALERBA FILHO

Prefeito Municipal

Publicado e Registrado no Departamento de Administração em 26 de Maio de 1.988.


ELENICE MARIA COLETTI BONETTO

Coordenadora do Serv. Administrativo

ASSUNTO : Desmembramento de Glebas
LOCAL : Rua José Biasi , Gleba I , Vila Pasti - Louveira
PROPRIETÁRIO : Raul Boraccini

LIMITES E CONFRONTAÇÕES

SITUAÇÃO ATUAL

GLEBA I

" Inicia - se no ponto A , cravado junto a Rua José Biasi , daí segue confrontando com a referida Rua com rumo de $73^{\circ}32'50''$ NW e distância de 15,82 metros até o ponto B , daí segue com a mesma confrontação , com rumo de $77^{\circ}27'56''$ NW e distância de 13,40 metros até o ponto C , daí segue com rumo de $73^{\circ}12'56''$ NW e distância de 25,69 metros até o ponto D , daí segue confrontando com Salvador Paris ou quem de direito , com rumo de $01^{\circ}05'46''$ NW e distância de 26,13 metros até o ponto E , daí segue confrontando com a Rua Luiz Gonzaga com rumo de $57^{\circ}44'08''$ SE e distância de 34,00 metros até o ponto F, daí segue com a mesma confrontação , com rumo de $63^{\circ}26'06''$ SE e distância de 10,29 metros até o ponto G , daí segue com rumo de $62^{\circ}36'38''$ SE e distância de 15,54 metros até o ponto H , daí segue confrontando com Jerônimo Bassi , com rumo de $08^{\circ}15'13''$ SE e distância de 11,15 metros até o ponto inicial A , perfazendo uma área de $916,33m^2$

SITUAÇÃO PRETENDIDA

GLEBA IA

" Inicia - se no ponto A , cravado em comum com Jerônimo Bassi, e com a Rua José Biasi , daí segue pela referida Rua com rumo de $73^{\circ}32'50''$ NW e distância de 15,82 metros até o ponto B , daí segue com a mesma confrontação com rumo de $77^{\circ}27'56''$ NW e distância de 13,40 metros até o ponto C , daí segue com rumo de $73^{\circ}12'56''$ NW e distância de 7,56 metros até o ponto G1 , daí segue confrontando com a Gleba IB , com rumo de $0^{\circ}40'00''$ NW e distância de 19,31 metros até o ponto H1 , daí segue confrontando com a Rua Luiz Gonzaga com rumo de $57^{\circ}44'08''$ SE e distância de 11,30 metros até o ponto F , daí segue com a mesma confrontação ,

com rumo de $63^{\circ}26'06''$ SE e distância de 10,29 metros até o ponto G , daí segue com rumo de $62^{\circ}36'38''$ SE e distância de 15,54 metros até o ponto H , daí segue confrontando com Jerônimo Bassi , com rumo de $08^{\circ}15'13''$ SE e distância de 11,15 metros até o ponto inicial A , perfazendo uma área de $499,31m^2$."

GLEBA IB

" Inicia - se no ponto C1 , cravado junto a Rua José Biasi , daí segue pela referida Rua , com rumo de $73^{\circ}12'56''$ NW e distância de 18,13 metros até o ponto D , daí segue confrontando com Salvador Paris ou quem de direito , com rumo de $01^{\circ}05'46''$ NW e distância de 26,13 metros até o ponto E , daí segue pela Rua Luiz Gonzaga com rumo de $57^{\circ}44'08''$ SE e distância de 22,70 metros até o ponto E1 , daí segue confrontando com a Gleba 1A com rumo de $0^{\circ}40'00''$ SE e distância de 19,31 metros até o ponto inicial C1 , perfazendo uma área de $417,02m^2$."


JOSE MARIA DREZZA

ENG. AGRIMENSOR


CREA 117.965/D

A P R O V A D A

D. O. V.

Prefeitura Municipal de Louveira


EM 19/05/88


PAULO EDUARDO BRITO AMOROSO

CREA n.º 201.455/AP

Processo N.º 548/88

SITUAÇÃO ATUAL
JERÔNIMO BASSI



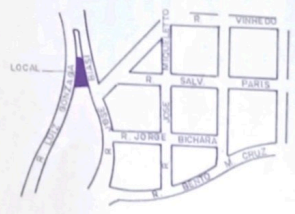
SITUAÇÃO PRETENDIDA
 JERÔNIMO BASSI



ASSUNTO: PROJETO PARA DESMEMBRAMENTO DE GLEBA

PROPRIETÁRIO: RAUL BORACCINI

LOCAL: VILA PASTI - LOUVEIRA - S.P. ESC: 1/250



Raul Boraccini
 PROPRIETÁRIO

RESPONSÁVEL TÉCNICO

Jose Maria Dreiza
 JOSE MARIA DREIZA
 ENG. AGRIMENSOR
 CREA 117.205/D

SIT. ATUAL		
GLEBA I	_____	916.33
SIT. PRETENDIDA		
GLEBA IA	_____	499.31
GLEBA IB	_____	417.02

DESENHO: EDIZE R. DOTTA

APROVADA
 D. O. V.
 Prefeitura Municipal de Louveira
 EM 10/05/88
Paulo Eduardo
 PAULO EDUARDO DE MOURA ROSO
 CREA n.º 10.1.1.2007
 Processo N.º 548/88