





Estudo de Impacto Ambiental (EIA)
Anel viário de Louveira - SP
 Usos das águas superficiais
 Área de Influência Indireta



Legenda

- ✚ Sedes municipais
 - Rede de drenagem
 - ▭ Área de Influência Indireta
- Finalidades de usos das águas (DAEE, 2017b)**
- Captação em nascente**
- Irrigação
 - Uso sanitário
- Captação Superficial**
- Abastecimento Público
 - Dessedentação animal
 - Irrigação
 - Lazer
 - Mineração
 - Uso industrial
 - Uso sanitário
- Reservação**
- Tanque de sub-superfície

RESPONSÁVEL TÉCNICO		
 Engº Civil André Saraiva Mariano CREA: 5069517072 ART: 28027230171512968	 Engº Agrônomo Julio Fernando Scottini CREA: 1000070449 ART:	
CONTRATAÇÃO: INPLENITUS Projetos, Gerenciamento e Fiscalização de Obras Ltda. End.: Rua Tenente Negrão, 90 - 5º Andar - Itaim Bibi - SP Fone +55 11 3739 - 4659 E-mail: inplenitus@inplenitus.com.br		
 PREFEITURA MUNICIPAL DE LOUVEIRA SECRETARIA DE DESENVOLVIMENTO URBANO ENGº GERALDO HACKMAM NETO SECRETÁRIO DE DESENVOLVIMENTO URBANO	NORTE DO PROJETO: 	
OBJETO: ANEL VIÁRIO	ESCALA: 1:75.000	DATA: 05/2019
ENDEREÇO: LOUVEIRA - SP	VERSÃO: V00	FORMATO: A1
TIPO: LICENCIAMENTO AMBIENTAL	DISCIPLINA: AMB	FOLHA Nº: 043
DESCRIÇÃO: Usos das águas superficiais Área de Influência Indireta		