

290000 295000 300000 305000



7450000

7445000

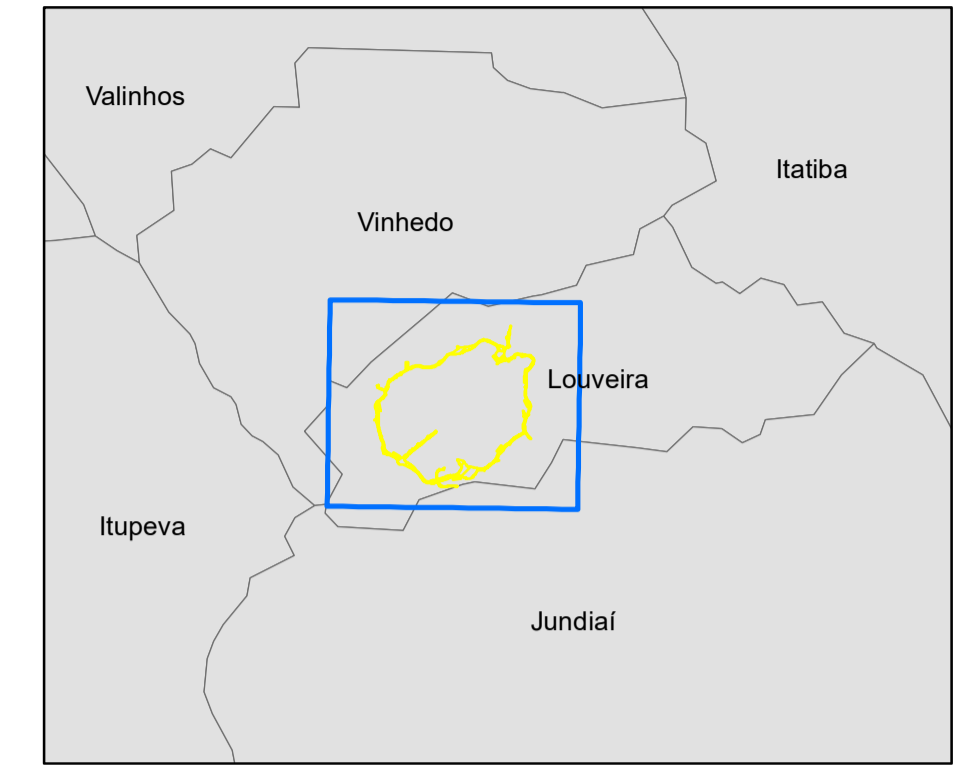
7450000

7445000

290000 295000 300000 305000

Estudo de Impacto Ambiental (EIA)
Anel viário de Louveira - SP

Uso das Águas Superficiais
 Área de Influência Direta








MAPA DE LOCALIZAÇÃO
 1:200.000

Legenda

- ✚ Sedes municipais
- Rede de drenagem
- ▨ Área Diretamente Afetada (ADA)
- ▭ Área de Influência Direta (AID)

Finalidades de usos das águas (DAEE, 2017b)

- Captação Superficial**
- Abastecimento Público
 - Irrigação
 - Lazer
 - Uso industrial
 - Uso sanitário
- Reservação**
- Tanque de sub-superfície

RESPONSÁVEL TÉCNICO  Engº Civil André Saraiva Mariano CREA: 5069517072 ART: 28027230171512968		 Engº Agrônomo Julio Fernando Scottini CREA: 1000070449 ART:		
CONTRATADA: INPLENITUS Projetos, Gerenciamento e Fiscalização de Obras Ltda. End.: Rua Tenente Negrão, 90 - 5º Andar - Itaim Bibi - SP Fone +55 11 3739 - 4659 E-mail: inplenitus@inplenitus.com.br				
 PREFEITURA MUNICIPAL DE LOUVEIRA SECRETARIA DE DESENVOLVIMENTO URBANO ENGº GERALDO HACKMAM NETO SECRETÁRIO DE DESENVOLVIMENTO URBANO		NORTE DO PROJETO: 		
OBJETO: ANEL VIÁRIO	ESCALA: 1:25.000	DATA: 05/2019		
ENDEREÇO: LOUVEIRA - SP	VERSÃO: V00	FORMATO: A1		
BASE: LICENCIAMENTO AMBIENTAL	DISCIPLINA: AMB	FOLHA Nº: 042		
DESCRIÇÃO: Uso das Águas Superficiais Área de Influência Direta				