

296000

298000

300000

7446000

7446000

7444000

7444000

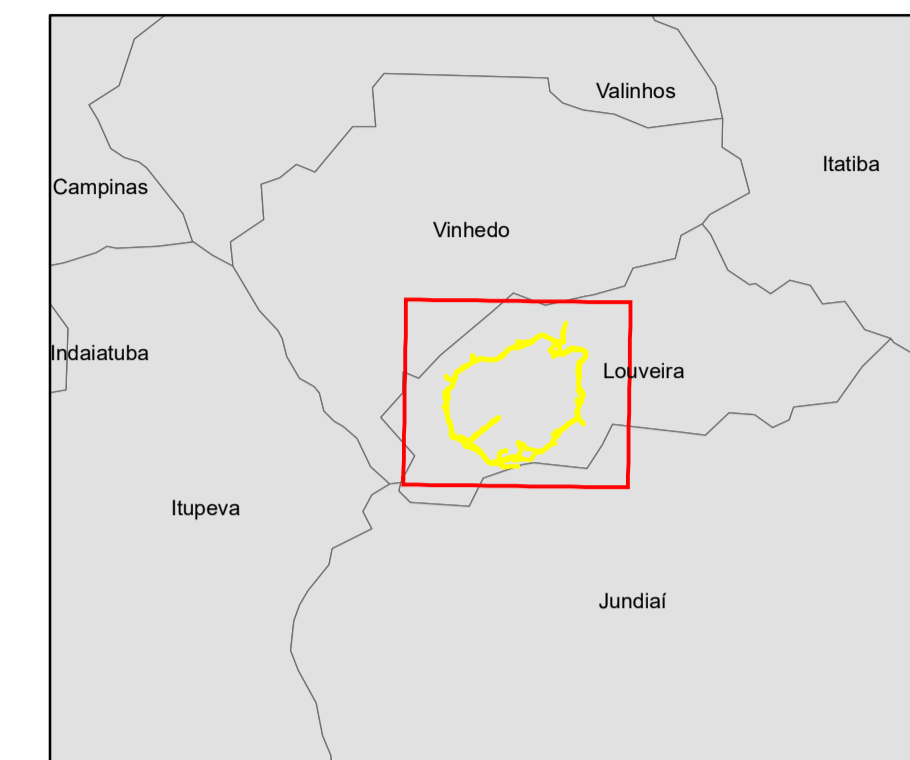
296000

298000

300000








Estudo de Impacto Ambiental (EIA)
Anel viário de Louveira - SP
Áreas com Risco de Contaminação
Área Diretamente Afetada



Legenda

- + Sedes municipais
- Áreas com risco de contaminação
- ▨ Área Diretamente Afetada

RESPONSÁVEL TÉCNICO  Engº Civil André Saraiva Mariano CREA: 5069517072 ART: 28027230171512968		 Engº Agrônomo Julio Fernando Scottini CREA: 1000070449 ART:		
CONTRATADA: INPLENITUS Projetos, Gerenciamento e Fiscalização de Obras Ltda. End.: Rua Tenente Negrão, 90 - 5º Andar - Itaim Bibi - SP Fone +55 11 3739 - 4659 E-mail: inplenitus@inplenitus.com.br				
 PREFEITURA MUNICIPAL DE LOUVEIRA SECRETARIA DE DESENVOLVIMENTO URBANO ENGº GERALDO HACKMAM NETO SECRETÁRIO DE DESENVOLVIMENTO URBANO		NORTE DO PROJETO: 		
OBJETO: ANEL VIÁRIO	ESCALA: 1:10.000	DATA: 05/2019		
ENDEREÇO: LOUVEIRA - SP	VERSÃO: V00	FORMATO: A1		
BASE: LICENCIAMENTO AMBIENTAL	DISCIPLINA: AMB	NORMA NBR: 046		
DESCRIÇÃO: Áreas com Risco de Contaminação Área Diretamente Afetada				