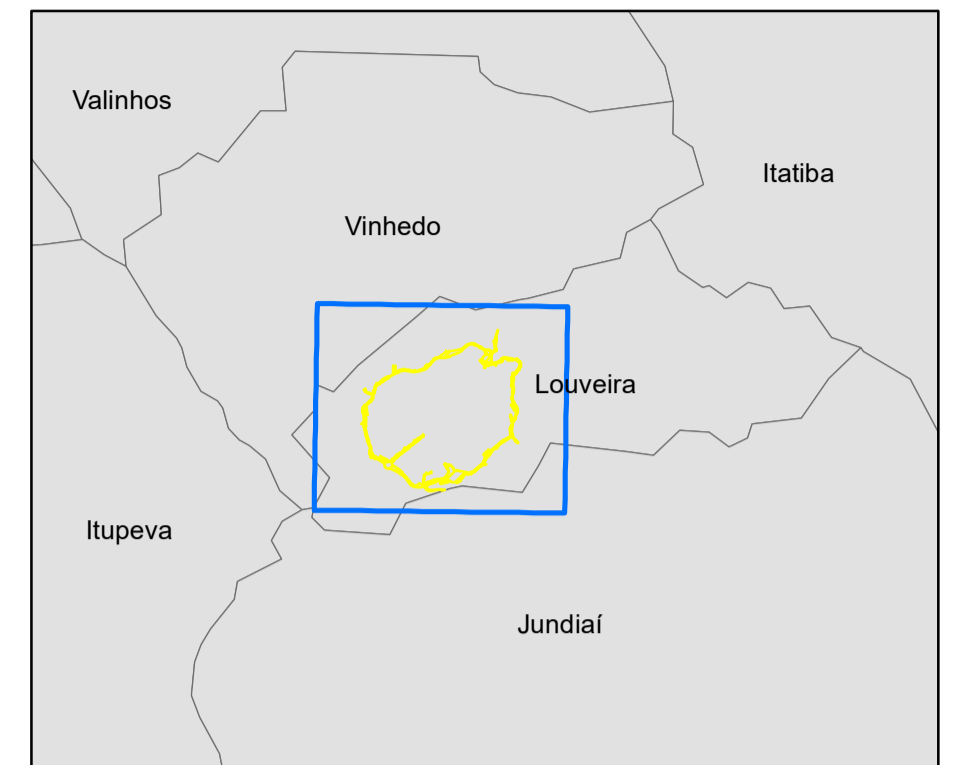




**Estudo de Impacto Ambiental (EIA)**  
**Anel viário de Louveira - SP**  
 Capacidade de Uso do Solo  
 Área Diretamente Afetada



**MAPA DE LOCALIZAÇÃO**  
 1:200.000


**Legenda**

- + Sedes municipais
- Área Diretamente Afetada


**Capacidade de uso do solo**

- I (2,2%)
- II (7,2%)
- III (14,6%)
- IV 33,2%
- V (30,0%)
- VI (11,4%)
- VII (1,0%)
- VIII (0,4%)

RESPONSÁVEL TÉCNICO



Engº Civil André Saraiva Mariano  
 CREA: 5069517072  
 ART: 28027230171512968



Engº Agrônomo Julio Fernando Scottini  
 CREA: 1000070449  
 ART:

CONTRATADA:

**INPLENITUS**  
 Projetos, Gerenciamento e Fiscalização de Obras Ltda.  
 End.: Rua Tenente Negrão, 90 - 5º Andar - Itaim Bibi - SP  
 Fone +55 11 3739 - 4659  
 E-mail: inplenitus@inplenitus.com.br



PREFEITURA MUNICIPAL DE LOUVEIRA  
 SECRETARIA DE DESENVOLVIMENTO URBANO  
 ENGº GERALDO HACKMAM NETO  
 SECRETÁRIO DE DESENVOLVIMENTO URBANO

NORTE DO PROJETO:



OBJETO: ANEL VIÁRIO	ESCALA: 1:10.000	DATA: 05/2019
ENDEREÇO: LOUVEIRA - SP	VERSÃO: V00	FORMATO: A1
BASE: LICENCIAMENTO AMBIENTAL	DISCIPLINA: AMB	FOLHA Nº: 047
DESCRIÇÃO: Capacidade de Uso do Solo Área Diretamente Afetada		