

296000

298000

300000

7446000

7446000

7444000

7444000

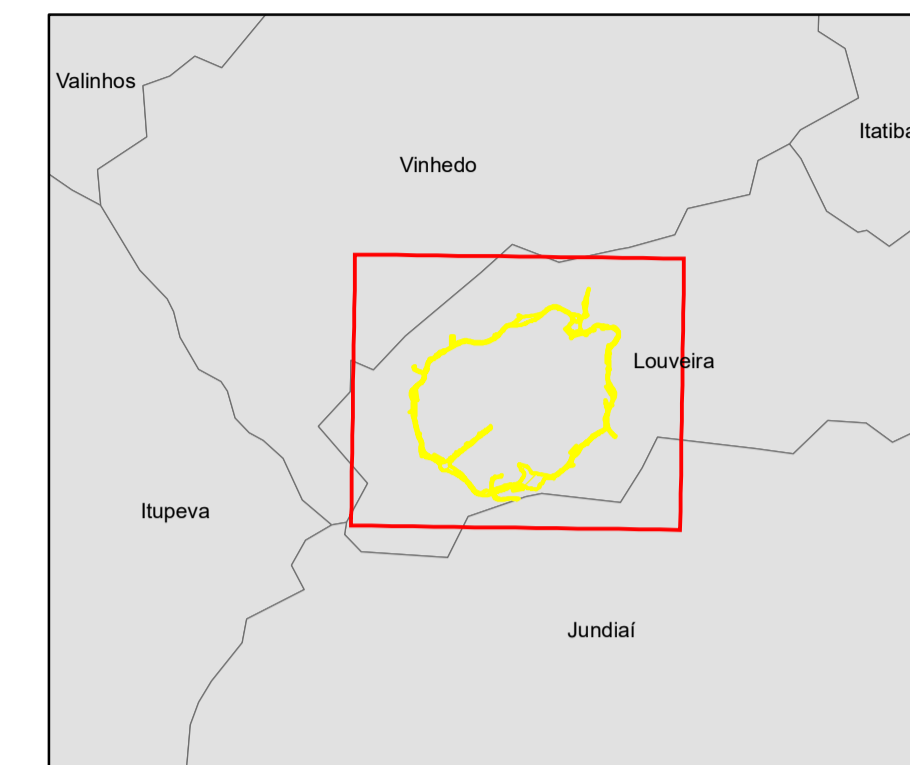
296000

298000

300000








**Estudo de Impacto Ambiental (EIA)**  
**Anel viário de Louveira - SP**  
**Pontos de Captação de Água**  
**Área Diretamente Afetada**



**Legenda**

- + Sedes municipais
- ▨ Área Diretamente Afetada (ADA)
- Pontos de captação de água**  
(DAEE, 2017b)
- Captações Superficiais
- Captações Subterrâneas (Aquífero Cristalino)
- Captações Subterrâneas (Lençol Freático)

RESPONSÁVEL TÉCNICO  Engº Civil André Saraiva Mariano CREA: 5069517072 ART: 28027230171512968		 Engº Agrônomo Julio Fernando Scottini CREA: 1000070449 ART:		
CONTRATADA: <b>INPLENITUS</b> Projetos, Gerenciamento e Fiscalização de Obras Ltda. End.: Rua Tenente Negrão, 90 - 5º Andar - Itaim Bibi - SP Fone +55 11 3739 - 4659 E-mail: inplenitus@inplenitus.com.br				
 PREFEITURA MUNICIPAL DE LOUVEIRA SECRETARIA DE DESENVOLVIMENTO URBANO ENGº GERALDO HACKMAM NETO SECRETÁRIO DE DESENVOLVIMENTO URBANO		NORTE DO PROJETO: 		
OBJETO: ANEL VIÁRIO	ENDEREÇO: LOUVEIRA - SP	ESCALA: 1:10.000	DATA: 05/2019	
BASE: LICENCIAMENTO AMBIENTAL	DISCIPLINA: AMB	VERSÃO: V00	FORMATO: A1	
DESCRIÇÃO: Pontos de Captação de Água Área Diretamente Afetada		FOLHA Nº: 032		