



QUADRA 5

Handwritten signatures and initials at the bottom right of the page.



LOTE 1

Faz frente para a Rua 2 onde mede 15,69m divididos em dois segmentos: 3,00m em curva com raio de 23,00m e 12,69m em linha reta . Da frente aos fundos de quem da mencionada rua olha para o terreno mede 28,55m do lado direito, mede 32,48m do lado esquerdo e 21,04m nos fundos, confrontando à direita com a Viela 3, à esquerda com o lote 02 e nos fundos com o lote 11 e parte do lote 10, perfazendo uma superfície total de **553,05m² (quinhentos e cinqüenta e três metros quadrados e cinco decímetros quadrados)**, conforme planta de loteamento.

LOTE 2

Faz frente para a Rua 2 onde mede 15,00m em linha reta . Da frente aos fundos de quem da mencionada rua olha para o terreno mede 32,48m do lado direito, mede 35,00m do lado esquerdo e 17,11m divididos em dois segmentos retos de 11,14m e 5,97m nos fundos, confrontando à direita com o lote 01, à esquerda com o lote 02 e nos fundos com parte dos lotes 09 e 10, perfazendo uma superfície total de **545,04m² (quinhentos e quarenta e cinco metros quadrados e quatro decímetros quadrados)**, conforme planta de loteamento.

LOTE 3

Faz frente para a Rua 2 onde mede 15,00m em linha reta. Da frente aos fundos de quem da mencionada rua olha para o terreno mede 35,00m do lado direito, mede 35,00m do lado esquerdo e 15,00m nos fundos, confrontando à direita com o lote 02, à esquerda com o lote 04 e nos fundos com parte dos lotes 08 e 09, perfazendo uma superfície total de **525,00m² (quinhentos e vinte e cinco metros quadrados)**, conforme planta de loteamento.

LOTE 4

Faz frente para a Rua 2 onde mede 15,00m em linha reta. Da frente aos fundos de quem da mencionada rua olha para o terreno mede 35,00m do lado direito, mede 35,00m do lado esquerdo e 15,00m nos fundos, confrontando à direita com o lote 03, à esquerda com o lote 05 e nos fundos com parte dos lotes 07 e 08, perfazendo uma superfície total de **525,00m² (quinhentos e vinte e cinco metros quadrados)**, conforme planta de loteamento.

LOTE 5

Faz frente para a Rua 3 onde mede 11,15 divididos em dois segmentos: 4,15m em curva com raio de 9,00m e 7,00m em linha reta . Da frente aos fundos de quem da mencionada rua olha para o terreno mede 35,00m do lado direito, mede 35,32m do lado esquerdo e 20,37m nos fundos, confrontando à direita com o lote 04, à esquerda com o Jardim Viário 6 e nos fundos com parte dos lotes 06 e 07, perfazendo uma

superfície total de **543,49m² (quinhentos e quarenta e três metros quadrados e quarenta e nove decímetros quadrados)**, conforme planta de loteamento.



LOTE 6

Faz frente para a Rua 3 onde mede 21,24m divididos em dois segmentos: 8,98m em curva com raio de 9,00m e 12,26m em linha reta. Da frente aos fundos de quem da mencionada rua olha para o terreno mede 32,02m do lado direito, mede 35,00m do lado esquerdo e 11,34m nos fundos, confrontando à direita com o Jardim Viário 6, à esquerda com o lote 07 e nos fundos com parte do lote 05, perfazendo uma superfície total de **583,66m² (quinhentos e oitenta e três metros quadrados e sessenta e seis decímetros quadrados)**, conforme planta de loteamento.

LOTE 7

Faz frente para a Rua 3 onde mede 15,00m em linha reta. Da frente aos fundos de quem da mencionada rua olha para o terreno mede 35,00m do lado direito, mede 35,00m do lado esquerdo e 15,00m nos fundos, confrontando à direita com o lote 06, à esquerda com o lote 08 e nos fundos com parte dos lotes 04 e 05, perfazendo uma superfície total de **525,00m² (quinhentos e vinte e cinco metros quadrados)**, conforme planta de loteamento.

LOTE 8

Faz frente para a Rua 3 onde mede 15,00m em linha reta. Da frente aos fundos de quem da mencionada rua olha para o terreno mede 35,00m do lado direito, mede 35,00m do lado esquerdo e 15,00m nos fundos, confrontando à direita com o lote 07, à esquerda com o lote 09 e nos fundos com parte dos lotes 03 e 04, perfazendo uma superfície total de **525,00m² (quinhentos e vinte e cinco metros quadrados)**, conforme planta de loteamento.

LOTE 9

Faz frente para a Rua 3 onde mede 15,00m em linha reta. Da frente aos fundos de quem da mencionada rua olha para o terreno mede 35,00m do lado direito, mede 35,00m do lado esquerdo e 15,00m nos fundos, confrontando à direita com o lote 08, à esquerda com o lote 10 e nos fundos com parte dos lotes 02 e 03, perfazendo uma superfície total de **525,00m² (quinhentos e vinte e cinco metros quadrados)**, conforme planta de loteamento.

LOTE 10

Faz frente para a Rua 3 onde mede 15,13m divididos em dois segmentos: 7,02m em linha reta e 8,11m em curva com raio de 14,00m. Da frente aos fundos de quem da mencionada rua olha para o terreno mede 35,00m do lado direito, mede 36,16m do

lado esquerdo e 14,93m nos fundos, confrontando à direita com o lote 09, à esquerda com o lote 11 e nos fundos com parte dos lotes 01 e 02, perfazendo uma superfície total de **531,20m² (quinhentos e trinta e um metros quadrados e vinte decímetros quadrados)**, conforme planta de loteamento.



LOTE 11

Faz frente para a Rua 3 onde mede 19,79m divididos em dois segmentos: 4,60m em curva com raio de 14,00m e 15,19m em curva com raio de 12,00m . Da frente aos fundos de quem da mencionada rua olha para o terreno mede 36,16m do lado direito, mede 33,26m divididos em dois segmentos retos de 10,84m e 22,42m do lado esquerdo e 17,25m nos fundos, confrontando à direita com o lote 10, à esquerda com a Vial 3 e nos fundos com parte do lote 01, perfazendo uma superfície total de **532,68m² (quinhentos e trinta e dois metros quadrados e sessenta e oito decímetros quadrados)**, conforme planta de loteamento.

Four handwritten signatures or initials in blue ink, arranged in a 2x2 grid in the bottom right corner of the page.



LOTE 1

Faz frente para a Rua ... lote ... De ... com ...

LOTE 2

Faz frente para a Rua ... lote ... De ... com ...

QUADRA 6

Handwritten signatures and initials in the bottom right corner.

LOTE 1

Faz frente para a Rua 5 onde mede 15,00m em linha reta. Da frente aos fundos de quem da mencionada rua olha para o terreno mede 35,00m do lado direito, mede 35,00m do lado esquerdo e 15,00m nos fundos, confrontando à direita com o lote 02, à esquerda com a Área Verde 05 e nos fundos com a Viela 8, perfazendo uma superfície total de **525,00m² (quinhentos e vinte e cinco metros quadrados)**, conforme planta de loteamento.

LOTE 2

Faz frente para a Rua 5 onde mede 15,00m em linha reta. Da frente aos fundos de quem da mencionada rua olha para o terreno mede 35,00m do lado direito, mede 35,00m do lado esquerdo e 15,00m nos fundos, confrontando à direita com o lote 03, à esquerda com o lote 01 e nos fundos com a Viela 8, perfazendo uma superfície total de **525,00m² (quinhentos e vinte e cinco metros quadrados)**, conforme planta de loteamento.

LOTE 3

Faz frente para a Rua 5 onde mede 15,00m em linha reta. Da frente aos fundos de quem da mencionada rua olha para o terreno mede 35,00m do lado direito, mede 35,00m do lado esquerdo e 15,00m nos fundos, confrontando à direita com o lote 04, à esquerda com o lote 02 e nos fundos com a Viela 8, perfazendo uma superfície total de **525,00m² (quinhentos e vinte e cinco metros quadrados)**, conforme planta de loteamento.

LOTE 4

Faz frente para a Rua 5 onde mede 15,00m em linha reta. Da frente aos fundos de quem da mencionada rua olha para o terreno mede 35,00m do lado direito, mede 35,00m do lado esquerdo e 15,00m nos fundos, confrontando à direita com o lote 05, à esquerda com o lote 03 e nos fundos com a Viela 8, perfazendo uma superfície total de **525,00m² (quinhentos e vinte e cinco metros quadrados)**, conforme planta de loteamento.

LOTE 5

Faz frente para a Rua 5 onde mede 15,13m em linha reta. Da frente aos fundos de quem da mencionada rua olha para o terreno mede 43,45m divididos em dois segmentos: 32,75m em linha reta e 10,70m em curva com raio de 9,00m do lado direito, mede 35,00m do lado esquerdo e 8,96m nos fundos, confrontando à direita com o Jardim 9, à esquerda com o lote 04 e nos fundos com a Viela 8, perfazendo uma superfície total de **595,60m² (quinhentos e noventa e cinco metros quadrados e sessenta decímetros quadrados)**, conforme planta de loteamento.

LOTE 1

Faz frente para a Rua 6 onde mede 16,43m divididos em dois segmentos: 14,00m em linha reta e 2,43m em curva com raio de 9,00m. Da frente aos fundos de quem da mencionada rua olha para o terreno mede 38,69m do lado direito, mede 35,00m do lado esquerdo e 33,56m nos fundos, confrontando à direita com o Jardim 21, à esquerda com o lote 02 e nos fundos com a propriedade de José Rairala, perfazendo uma superfície total de **871,26m² (oitocentos e setenta e um metros quadrados e vinte e seis decímetros quadrados)**, conforme planta de loteamento.



LOTE 2

Faz frente para a Rua 6 onde mede 15,00m em linha reta. Da frente aos fundos de quem da mencionada rua olha para o terreno mede 35,00m do lado direito, mede 35,00m do lado esquerdo e 15,00m nos fundos, confrontando à direita com o lote 01, à esquerda com o lote 03 e nos fundos com a propriedade de José Rairala, perfazendo uma superfície total de **525,00m² (quinhentos e vinte e cinco metros quadrados)**, conforme planta de loteamento.

LOTE 3

Faz frente para a Rua 6 onde mede 15,00m em linha reta. Da frente aos fundos de quem da mencionada rua olha para o terreno mede 35,00m do lado direito, mede 35,00m do lado esquerdo e 15,00m nos fundos, confrontando à direita com o lote 02, à esquerda com o lote 04 e nos fundos com a propriedade de José Rairala, perfazendo uma superfície total de **525,00m² (quinhentos e vinte e cinco metros quadrados)**, conforme planta de loteamento.

LOTE 4

Faz frente para a Rua 6 onde mede 15,00m em linha reta. Da frente aos fundos de quem da mencionada rua olha para o terreno mede 35,00m do lado direito, mede 35,00m do lado esquerdo e 15,00m nos fundos, confrontando à direita com o lote 03, à esquerda com o lote 05 e nos fundos com a propriedade de José Rairala, perfazendo uma superfície total de **525,00m² (quinhentos e vinte e cinco metros quadrados)**, conforme planta de loteamento.

LOTE 5

Faz frente para a Rua 6 onde mede 16,59m em linha reta. Da frente aos fundos de quem da mencionada rua olha para o terreno mede 35,00m do lado direito, mede 35,00m do lado esquerdo e 16,59m nos fundos, confrontando à direita com o lote 04, à esquerda com a Área Institucional 1 e nos fundos com a propriedade de José Rairala, perfazendo uma superfície total de **580,48m² (quinhentos e oitenta metros quadrados e quarenta e oito decímetros quadrados)**, conforme planta de loteamento.

LOTE 01

faz frente para o sistema de Lazer e tem uma frente de 28,00m dividida em
 dois segmentos: 10,00m para o lado com o rio de 10,00m em curva com raio
 de 12,00m. De frente aos fundos de quem da margem direita para o terreno mede
 22,00m do lado direito, 22,00m do lado esquerdo e 22,00m de frente com o
 terreno com o Jardim Maria S. A seguiria com o lote 28 e 29, medindo uma
 superfície total de 737,80m². O terreno é dividido em três quadras e três
 metros quadrados e cinco e três décimos metros quadrados, conforme
 o plano.



LOTE 02

faz frente para o sistema de Lazer e tem uma frente de 18,50m em linha reta
 de frente aos fundos de quem da margem direita para o terreno mede 22,00m do
 lado direito, 74,20m do lado esquerdo e 22,00m de frente com o terreno com o
 terreno com o Jardim Maria S. A seguiria com o lote 28 e 29, medindo uma
 superfície total de 534,70m² incluindo a frente e quatro metros quadrados e vinte
 décimos metros quadrados, conforme o plano.

QUADRA 8

Handwritten signatures and initials in blue ink, including a large signature and several smaller initials.

LOTE 01

Faz frente para a Rotatória do Sistema de Lazer 2 onde mede 26,30m divididos em dois segmentos: 10,16m em curva com raio de 9,00m e 16,14m em curva com raio 18,00m. Da frente aos fundos de quem da mencionada rua olha para o terreno mede 27,20m do lado direito, 22,00m do lado esquerdo e 37,02m nos fundos, confrontando à direita com o Jardim Viário 8, à esquerda com o lote 02 e nos fundos com os lotes 27, 28 e 29, perfazendo uma superfície total de **737,83m² (setecentos e trinta e sete metros quadrados e oitenta e três decímetros quadrados)**, conforme planta de loteamento.

LOTE 02

Faz frente para a Rotatória do Sistema de Lazer 2 onde mede 18,56m em linha reta. Da frente aos fundos de quem da mencionada rua olha para o terreno mede 22,00m do lado direito, 24,80m do lado esquerdo e 30,00m nos fundos, confrontando à direita com o lote 01, à esquerda com o lote 02 e nos fundos com os lotes 25 e 26, perfazendo uma superfície total de **534,20m² (quinhentos e trinta e quatro metros quadrados e vinte decímetros quadrados)**, conforme planta de loteamento.

LOTE 03


Faz frente para a Rotatória do Sistema de Lazer 2 onde mede 27,90m divididos em dois segmentos: 18,46m em curva com raio de 18,00m e 9,23m em curva com raio de 9,00m; e 3,36m em linha reta. Da frente aos fundos de quem da mencionada rua olha para o terreno mede 24,80m do lado direito, 35,00m do lado esquerdo e 15,00m nos fundos, confrontando à direita com o lote 02, à esquerda com o lote 04 e nos fundos com o lote 24, perfazendo uma superfície total de **629,01m² (seiscentos e vinte e nove metros quadrados e um decímetro quadrado)**, conforme planta de loteamento.

LOTE 04

Faz frente para a Rua 5 onde mede 15,00m em linha reta. Da frente aos fundos de quem da mencionada rua olha para o terreno mede 35,00m do lado direito, mede 35,00m do lado esquerdo e 15,00m nos fundos, confrontando à direita com o lote 03, à esquerda com o lote 05 e nos fundos com o lote 23, perfazendo uma superfície total de **525,00m² (quinhentos e vinte e cinco metros quadrados)**, conforme planta de loteamento.

LOTE 05

Faz frente para a Rua 5 onde mede 15,00m em linha reta. Da frente aos fundos de quem da mencionada rua olha para o terreno mede 35,00m do lado direito, mede 35,00m do lado esquerdo e 15,00m nos fundos, confrontando à direita com o lote 04, à esquerda com o lote 06 e nos fundos com o lote 22, perfazendo uma superfície total de **525,00m² (quinhentos e vinte e cinco metros quadrados)**, conforme planta de loteamento.



Handwritten signatures and initials in blue ink.

LOTE 06

Faz frente para a Rua 5 onde mede 15,00m em linha reta. Da frente aos fundos de quem da mencionada rua olha para o terreno mede 35,00m do lado direito, mede 35,00m do lado esquerdo e 15,00m nos fundos, confrontando à direita com o lote 05, à esquerda com o lote 07 e nos fundos com o lote 21, perfazendo uma superfície total de **525,00m² (quinhentos e vinte e cinco metros quadrados)**, conforme planta de loteamento.



LOTE 07

Faz frente para a Rua 5 onde mede 15,00m em linha reta. Da frente aos fundos de quem da mencionada rua olha para o terreno mede 35,00m do lado direito, mede 35,00m do lado esquerdo e 15,00m nos fundos, confrontando à direita com o lote 06, à esquerda com o lote 08 e nos fundos com o lote 20, perfazendo uma superfície total de **525,00m² (quinhentos e vinte e cinco metros quadrados)**, conforme planta de loteamento.

LOTE 08

Faz frente para a Rua 5 onde mede 15,00m em linha reta. Da frente aos fundos de quem da mencionada rua olha para o terreno mede 35,00m do lado direito, mede 35,00m do lado esquerdo e 15,00m nos fundos, confrontando à direita com o lote 07, à esquerda com o lote 07 e nos fundos com o lote 19, perfazendo uma superfície total de **525,00m² (quinhentos e vinte e cinco metros quadrados)**, conforme planta de loteamento.

LOTE 09

Faz frente para a Rua 5 onde mede 15,00m em linha reta. Da frente aos fundos de quem da mencionada rua olha para o terreno mede 35,00m do lado direito, mede 35,00m do lado esquerdo e 15,00m nos fundos, confrontando à direita com o lote 08, à esquerda com o lote 10 e nos fundos com o lote 18, perfazendo uma superfície total de **525,00m² (quinhentos e vinte e cinco metros quadrados)**, conforme planta de loteamento.


LOTE 10

Faz frente para a Rua 5 onde mede 15,00m em linha reta. Da frente aos fundos de quem da mencionada rua olha para o terreno mede 35,00m do lado direito, mede 35,00m do lado esquerdo e 15,00m nos fundos, confrontando à direita com o lote 09, à esquerda com o lote 11 e nos fundos com o lote 17, perfazendo uma superfície total de **525,00m² (quinhentos e vinte e cinco metros quadrados)**, conforme planta de loteamento.

Handwritten signatures and initials in blue ink at the bottom right of the page.

LOTE 11

Faz frente para a Rua 5 onde mede 15,00m em linha reta. Da frente aos fundos de quem da mencionada rua olha para o terreno mede 35,00m do lado direito, mede 35,79m do lado esquerdo e 30,02m nos fundos, confrontando à direita com o lote 09, à esquerda com o lote 11 e nos fundos com o lote 16 e parte do lote 15, perfazendo uma superfície total de **656,18m² (seiscentos e cinquenta e seis metros quadrados e dezoito decímetros quadrados)**, conforme planta de loteamento.



LOTE 12

Faz frente para a Rua 5 onde mede 12,07m em linha reta. Da frente aos fundos de quem da mencionada rua olha para o terreno mede 35,79m do lado direito, mede 44,37 divididos em dois segmentos: 3,33m em curva com raio de 12,00m e 41,04m em linha reta do lado esquerdo e 30,02m nos fundos, confrontando à direita com o lote 11, à esquerda com o alinhamento da Rua 5 e Jardim Viário 10; e nos fundos com os lotes 13, 14 e parte do lote 15, perfazendo uma superfície total de **788,47m² (setecentos e oitenta e oito metros quadrados e quarenta e sete decímetros quadrados)**, conforme planta de loteamento.

LOTE 13

Faz frente para a Rua 7 onde mede 11,59m em linha reta. Da frente aos fundos de quem da mencionada rua olha para o terreno mede 46,51m divididos em dois segmentos: 17,02m em curva com raio de 12,00m e 29,49m em linha reta do lado direito, mede 35,00m do lado esquerdo e 7,52m nos fundos, confrontando à direita com o alinhamento da Rua 10 e Jardim Viário 10, à esquerda com o lote 14 e nos fundos com parte do lote 12, perfazendo uma superfície total de **593,78m² (quinhentos e noventa e três metros quadrados e setenta e oito decímetros quadrados)**, conforme planta de loteamento.

LOTE 14

Faz frente para a Rua 7 onde mede 15,00m em linha reta. Da frente aos fundos de quem da mencionada rua olha para o terreno mede 35,00m do lado direito, mede 35,00m do lado esquerdo e 15,00m nos fundos, confrontando à direita com o lote 13, à esquerda com o lote 15 e nos fundos com parte do lote 12, perfazendo uma superfície total de **525,00m² (quinhentos e vinte e cinco metros quadrados)**, conforme planta de loteamento.

LOTE 15

Faz frente para a Rua 7 onde mede 15,00m em linha reta. Da frente aos fundos de quem da mencionada rua olha para o terreno mede 35,00m do lado direito, mede 35,00m do lado esquerdo e 15,00m nos fundos, confrontando à direita com o lote 14, à esquerda com o lote 16 e nos fundos com parte dos lotes 11 e 12, perfazendo uma superfície total de **525,00m² (quinhentos e vinte e cinco metros quadrados)**, conforme planta de loteamento.

LOTE 16

Faz frente para a Rua 7 onde mede 15,00m em linha reta. Da frente aos fundos de quem da mencionada rua olha para o terreno mede 35,00m do lado direito, mede 35,00m do lado esquerdo e 15,00m nos fundos, confrontando à direita com o lote 15, à esquerda com o lote 17 e nos fundos com parte do lote 11, perfazendo uma superfície total de **525,00m² (quinhentos e vinte e cinco metros quadrados)**, conforme planta de loteamento.

LOTE 17

Faz frente para a Rua 7 onde mede 15,00m em linha reta. Da frente aos fundos de quem da mencionada rua olha para o terreno mede 35,00m do lado direito, mede 35,00m do lado esquerdo e 15,00m nos fundos, confrontando à direita com o lote 16, à esquerda com o lote 18 e nos fundos com o lote 10, perfazendo uma superfície total de **525,00m² (quinhentos e vinte e cinco metros quadrados)**, conforme planta de loteamento.

LOTE 18

Faz frente para a Rua 7 onde mede 15,00m em linha reta. Da frente aos fundos de quem da mencionada rua olha para o terreno mede 35,00m do lado direito, mede 35,00m do lado esquerdo e 15,00m nos fundos, confrontando à direita com o lote 17, à esquerda com o lote 19 e nos fundos com o lote 09, perfazendo uma superfície total de **525,00m² (quinhentos e vinte e cinco metros quadrados)**, conforme planta de loteamento.

LOTE 19

Faz frente para a Rua 7 onde mede 15,00m em linha reta. Da frente aos fundos de quem da mencionada rua olha para o terreno mede 35,00m do lado direito, mede 35,00m do lado esquerdo e 15,00m nos fundos, confrontando à direita com o lote 18, à esquerda com o lote 20 e nos fundos com o lote 08, perfazendo uma superfície total de **525,00m² (quinhentos e vinte e cinco metros quadrados)**, conforme planta de loteamento.



Handwritten signatures and initials in blue ink, including a large 'B' and a checkmark.

LOTE 20

Faz frente para a Rua 7 onde mede 15,00m em linha reta. Da frente aos fundos de quem da mencionada rua olha para o terreno mede 35,00m do lado direito, mede 35,00m do lado esquerdo e 15,00m nos fundos, confrontando à direita com o lote 19, à esquerda com o lote 21 e nos fundos com o lote 07, perfazendo uma superfície total de **525,00m² (quinhentos e vinte e cinco metros quadrados)**, conforme planta de loteamento.

LOTE 21

Faz frente para a Rua 7 onde mede 15,00m em linha reta. Da frente aos fundos de quem da mencionada rua olha para o terreno mede 35,00m do lado direito, mede 35,00m do lado esquerdo e 15,00m nos fundos, confrontando à direita com o lote 20, à esquerda com o lote 22 e nos fundos com o lote 06, perfazendo uma superfície total de **525,00m² (quinhentos e vinte e cinco metros quadrados)**, conforme planta de loteamento.

LOTE 22

Faz frente para a Rua 7 onde mede 15,00m em linha reta. Da frente aos fundos de quem da mencionada rua olha para o terreno mede 35,00m do lado direito, mede 35,00m do lado esquerdo e 15,00m nos fundos, confrontando à direita com o lote 21, à esquerda com o lote 23 e nos fundos com o lote 05, perfazendo uma superfície total de **525,00m² (quinhentos e vinte e cinco metros quadrados)**, conforme planta de loteamento.

LOTE 23

Faz frente para a Rua 7 onde mede 15,00m em linha reta. Da frente aos fundos de quem da mencionada rua olha para o terreno mede 35,00m do lado direito, mede 35,00m do lado esquerdo e 15,00m nos fundos, confrontando à direita com o lote 22, à esquerda com o lote 24 e nos fundos com o lote 04, perfazendo uma superfície total de **525,00m² (quinhentos e vinte e cinco metros quadrados)**, conforme planta de loteamento.

LOTE 24


Faz frente para a Rua 7 onde mede 15,00m em linha reta. Da frente aos fundos de quem da mencionada rua olha para o terreno mede 35,00m do lado direito, mede 35,00m do lado esquerdo e 15,00m nos fundos, confrontando à direita com o lote 23, à esquerda com o lote 25 e nos fundos com o lote 03, perfazendo uma superfície total de **525,00m² (quinhentos e vinte e cinco metros quadrados)**, conforme planta de loteamento.



Handwritten signatures and initials in blue ink, including a large signature and several smaller initials.

LOTE 25

Faz frente para a Rua 7 onde mede 15,00m em linha reta. Da frente aos fundos de quem da mencionada rua olha para o terreno mede 35,00m do lado direito, mede 35,00m do lado esquerdo e 15,00m nos fundos, confrontando à direita com o lote 24, à esquerda com o lote 26 e nos fundos com parte do lote 02, perfazendo uma superfície total de **525,00m² (quinhentos e vinte e cinco metros quadrados)**, conforme planta de loteamento.



LOTE 26

Faz frente para a Rua 7 onde mede 15,00m em linha reta. Da frente aos fundos de quem da mencionada rua olha para o terreno mede 35,00m do lado direito, mede 35,00m do lado esquerdo e 15,00m nos fundos, confrontando à direita com o lote 25, à esquerda com o lote 27 e nos fundos com parte do lote 02, perfazendo uma superfície total de **525,00m² (quinhentos e vinte e cinco metros quadrados)**, conforme planta de loteamento.

LOTE 27

Faz frente para a Rua 7 onde mede 18,55m divididos em três segmentos: 2,00m em linha reta, 15,14m em curva com raio de 60,00m e 1,41m em linha reta. Da frente aos fundos de quem da mencionada rua olha para o terreno mede 35,00m do lado direito, mede 35,94m do lado esquerdo e 11,54m nos fundos, confrontando à direita com o lote 26, à esquerda com o lote 28 e nos fundos com parte do lote 01, perfazendo uma superfície total de **536,76m² (quinhentos e trinta e seis metros quadrados e setenta e seis décimos quadrados)**, conforme planta de loteamento.

LOTE 28

Faz frente para a Rua 7 onde mede 17,50m em linha reta. Da frente aos fundos de quem da mencionada rua olha para o terreno mede 35,94m do lado direito, mede 35,65m do lado esquerdo e 12,00m nos fundos, confrontando à direita com o lote 27, à esquerda com o lote 29 e nos fundos com parte do lote 01, perfazendo uma superfície total de **526,00m² (quinhentos e vinte e seis metros quadrados)**, conforme planta de loteamento.

LOTE 29

Faz frente para a Rua 7 onde mede 18,97m divididos em dois segmentos: 10,20m em linha reta, 8,77m em curva com raio de 9,00m. Da frente aos fundos de quem da mencionada rua olha para o terreno mede 35,65m do lado direito, mede 32,01m do lado esquerdo e 13,48m nos fundos, confrontando à direita com o lote 28, à esquerda com o Jardim Viário 8 e nos fundos com parte do lote 01, perfazendo uma superfície total de **553,50m² (quinhentos e cinquenta e três metros quadrados e cinquenta décimos quadrados)**, conforme planta de loteamento.