



PREFEITURA MUNICIPAL DE LOUVEIRA

ESTADO DE SÃO PAULO

**DECRETO Nº 2.015/98
DE 26 DE OUTUBRO DE 1998**

DISPÕE SOBRE DESDOBRO DE LOTE

**BENEDICTO DOS SANTOS NETTO,
PREFEITO DO MUNICÍPIO DE
LOUVEIRA - SP, NO USO DE SUAS
ATRIBUIÇÕES LEGAIS, E,**

Considerando o processo administrativo nº
97/720-0 de 28.08.97

Considerando as apreciações técnicas e
jurídicas das Secretarias Competentes,

DECRETA :

ARTIGO 1º - Fica aprovado o projeto de
desdobro do *lote 45, quadra H, situado na Rua João Burck, Res. Burck,
Bairro Santo Antonio*, neste Município de Louveira, de propriedade de
**HAMILTON VICENTE FERREIRA E JOSÉ ADRIANO DA SILVA
PEREIRA**, passando os lotes a terem as seguintes medidas e descrições:



PREFEITURA MUNICIPAL DE LOUVEIRA

ESTADO DE SÃO PAULO

Decreto n° 2.015/98

2

SITUAÇÃO DESDOBRADA:

LOTE 45-A: tem início no marco A, cravado junto à rua João Burck, daí deflete a direita a distância de 5,00m até o ponto F confrontando com a rua João Burck, deflete a esquerda a distância de 25,00 m até o ponto E confrontando com o lote 45-B, deflete a esquerda a distância de 5,00 m até o ponto D confrontando com o lote 22, deflete a esquerda a distância de 25,00 m confrontando com o lote 44 até o marco A onde teve início esta descrição encerrando uma área de 125,00 m².

LOTE 45-B: tem início no marco F cravado junto à rua João Burck daí deflete a direita a distância de 5,00 m até o ponto B confrontando com a rua João Burck, deflete a esquerda a distância de 25,00 m até o ponto C confrontando com o lote 46, deflete a esquerda a distância de 5,00 m até o ponto E confrontando com o lote 22, deflete a esquerda a distância de 25,00 m confrontando com o lote 45-A até o marco F onde teve início esta descrição encerrando uma área de 125,00 m².

ARTIGO 2° - Fica autorizado o registro perante o Cartório Competente, após cumpridas demais diligências pertinentes.

ARTIGO 3° - Este decreto entra em vigor na data de sua publicação, revogadas as disposições em contrário.

PREFEITURA MUNICIPAL DE LOUVEIRA
Em 26 de Outubro de 1998


BENEDICTO DOS SANTOS NETTO
Prefeito Municipal

Publicado e registrado na Secretaria de
Administração em 26 de Outubro de 1998.


LUIZ CARLOS VIEIRA DE ANDRADE
Secretário de Administração

MEMORIAL DESCRITIVO DE DESDOBRO DE LOTE

LOCAL - Rua João Burck, Qd. H, Lt 45, Res. Burck, B. Sto Antonio Louveira-SP.
PROP. - Hamilton Vicente Ferreira/José Adriano da Silva Pereira.
ÁREA - 250.00m².

DESCRIÇÃO SITUAÇÃO ATUAL LOTE 45

Lote 45, tem início no marco A, cravado junto à rua João Burck, daí deflete a direita a distancia de 10.00m até o ponto B Confrontando com a rua João Burck, deflete a esquerda a distância de 25.00m até o ponto C confrontando com o lote 46, deflete a esquerda a distancia de 10.00 m até o ponto D confrontando com o lote 22, deflete a esquerda a distancia de 25.00 m confrontando com o lote 44 até o marco A, onde teve início esta descrição encerrando uma área de 250.00 m².

SITUAÇÃO PRETENDIDA LOTE 45-A

Lote 45-A, tem início no marco A, cravado junto à rua João Burck, daí deflete a direita a distancia de 5.00 m até o ponto F confrontando com a rua João Burck, deflete a esquerda a distancia de 25.00 m até o ponto E confrontando com o lote 45-B, deflete a esquerda a distancia de 5.00 m até o ponto D confrontando com o lote 22, deflete a esquerda a distancia de 25.00 m confrontando com o lote 44 até o marco A onde teve início esta descrição encerrando uma área de 125.00 m².

SITUAÇÃO PRETENDIDA LOTE 45-B

Lote 45-B, tem início no marco F cravado junto à rua João Burck daí deflete a direita a distancia de 5.00 m até o ponto B confrontando com a rua João Burck, deflete a esquerda a distancia de 25.00 m até o ponto C confrontando com o lote 46, deflete a esquerda a distância de 5.00 m até o ponto E confrontando com o lote 22, deflete a esquerda a distancia de 25.00 m confrontando com o lote 45-A até o marco F onde teve início esta descrição encerrando uma área de 125.00 m².

Louveira 25 de Agosto de 1.997

Hamilton Vicente Ferreira
Hamilton Vicente Ferreira

José Adriano da Silva Pereira
José Adriano da Silva Pereira

Francisco de P. Vitor Moreira
Francisco de P. Vitor Moreira
Eng. Civil / Sanitarista
Crea. 5060146476

PROJETO COMPLETO

F.U.

DESDOBRO DE LOTE

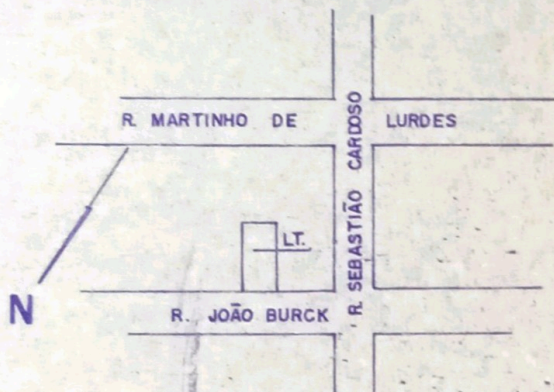
PROPRIETÁRIOS: HAMILTON VICENTE FERREIRA
JOSÉ ADRIANO DA SILVA PEREIRA

LOCAL: R. JOÃO BURCK, LT. 45, QD. "H" - LOT. RESIDENCIAL
BURCK, LOUVEIRA, SP.

ESCALA: 1:200

AGO/97

SITUAÇÃO S/ ESCALA



DECLARO QUE A APROVAÇÃO DO PROJETO NÃO IMPLICA NO RECONHECIMENTO POR PARTE DA PREFEITURA DO DIREITO DE PROPRIEDADE DO IMÓVEL.

Hamilton Vicente Ferreira
HAMILTON V. FERREIRA - PROP.

ÁREA EM M²

SITUAÇÃO ATUAL	
LOTE 45	250,00
SITUAÇÃO PRETENDIDA	
LOTE 45A	125,00
LOTE 45B	125,00

Jose Adriano da Silva Pereira
JOSE ADRIANO S. PEREIRA - PROP.


Francisco P. Vitor Moreira
FRANCISCO P. VITOR MOREIRA
ENG.º CIVIL - RESR TÉCNICO
CREA 506014614Z
ART. 098198

APROVADA
Secretaria de Planejamento e Obras
Prefeitura Municipal de Louveira

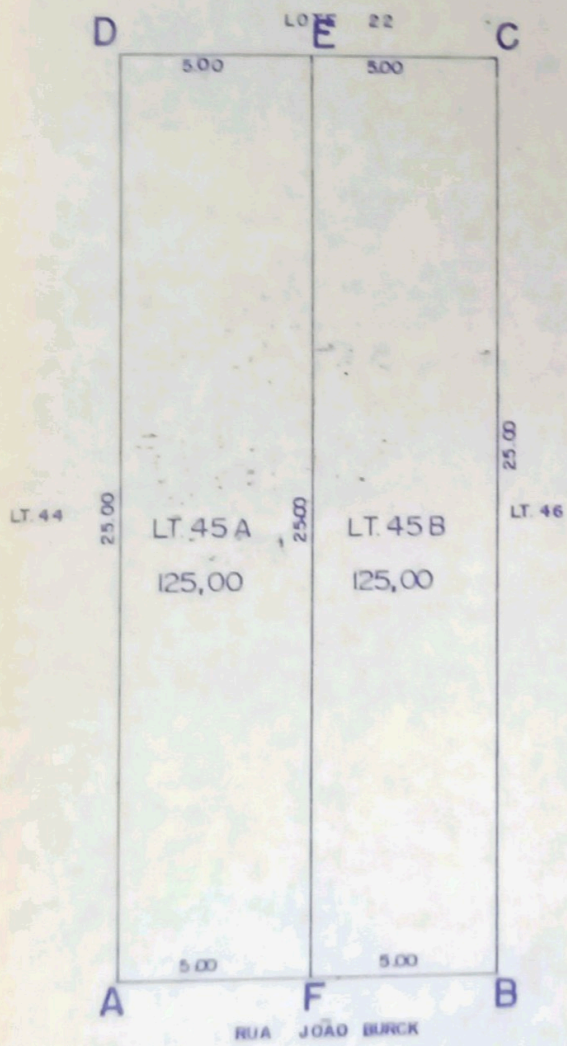
Em 16/10/98

Edson Ricardo M. Pissulin
EDSON RICARDO M. PISSULIN
ENG.º CIVIL CREA 5000109128/D

Processo n.º 97/90-0



SITUAÇÃO ATUAL



SITUAÇÃO PRETENDIDA