



# PREFEITURA MUNICIPAL DE LOUVEIRA

ESTADO DE SÃO PAULO

DECRETO N.º 2.115/99  
DE 30 DE ABRIL DE 1.999.



**DISPÕE SOBRE UNIFICAÇÃO DE  
LOTES**

**BENEDICTO DOS SANTOS NETTO,  
PREFEITO DO MUNICÍPIO DE  
LOUVEIRA - SP, NO USO DE SUAS  
ATRIBUIÇÕES LEGAIS, E,**

Considerando o processo administrativo n.º  
99/206-6 de 10.02.99.

Considerando as apreciações técnicas e  
jurídicas das Secretarias Competentes,

**DECRETA :**

**ARTIGO 1º** - Fica aprovado o projeto de  
unificação dos lotes "06 e 07", situados na Rua Giacomo José Néchio,  
Jardim Lago Azul (1ª Gleba), Bairro Santo Antônio, neste Município de  
Louveira, de propriedade de IGREJA EVANGÉLICA ASSEMBLÉIA DE  
DEUS, passando o lote a ter as seguintes medidas e descrições:



000010

# PREFEITURA MUNICIPAL DE LOUVEIRA

ESTADO DE SÃO PAULO

Decreto n.º 2.115/99

2



## SITUAÇÃO UNIFICADA:

**LOTE "06/07"** Tem início no marco A, segue em linha reta a distância de 20.00 m até o ponto C confrontando com a Rua Giacomo José Néchio, deflete à esquerda a distância de 25.00 m até o ponto D confrontando com o lote 08, deflete à esquerda a distância de 20.00 m até o ponto F confrontando com os lotes 24 e 25, deflete à esquerda a distância de 25.00 m confrontando com o lote 05 até o marco A, onde teve início esta descrição, encerrando uma área de 500.00 m<sup>2</sup>.

**ARTIGO 2º** - Fica autorizado o registro perante o Cartório Competente, após cumpridas as demais diligências pertinentes.

**ARTIGO 3º** - Este decreto entra em vigor na data de sua publicação, revogadas as disposições em contrário.

PREFEITURA MUNICIPAL DE LOUVEIRA

Em 30 de abril de 1.999.

**BENEDICTO DOS SANTOS NETTO**

Prefeito Municipal

Publicado e registrado na Secretaria de Administração em 30 de abril de 1.999.

  
**LUIZ CARLOS VIEIRA DE ANDRADE**

Secretário de Administração

**MEMORIAL DESCRITIVO DE UNIFICAÇÃO DE LOTES**

**LOCAL** - Rua Giacomo José Néchio, Lt 06 e 07, Jd. Lago Azul ( 1a Gleba ) B. Sto

Antonio Louveira - SP. QD'T"

**PROP.** - Igreja Evangélica Assembléia de Deus

**ÁREA**- Lt 06 250.00 m<sup>2</sup> / Lt 07 250.00 m<sup>2</sup>

**DESCRIÇÃO SITUAÇÃO ATUAL LT 6**

Lote 06 tem início no marco A segue em linha reta a distancia de 10.00 m até o ponto B confrontando com a rua Giacomo José Néchio, deflete a esquerda a distancia de 25.00 m até o ponto E confrontando com o lote 07, deflete a esquerda a distancia de 10.00 m até o ponto F confrontando com o lote 25, deflete a esquerda a distancia de 25.00 m confrontando com o lote 05 até o marco A onde teve início esta descrição encerrando uma área de 250.00 m<sup>2</sup>.

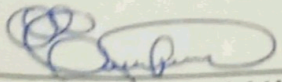
**DESCRIÇÃO SITUAÇÃO ATUAL LOTE 07**

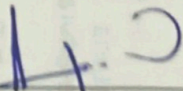
Lote 07 tem início no marco B, segue em linha reta a distancia de 10.00 m até o ponto C confrontando com a rua Giacomo José Néchio, deflete a esquerda a distancia de 25.00 m até o ponto D confrontando com o lote 08, deflete a esquerda a distancia de 10.00 m até o ponto E confrontando com o lote 24, deflete a esquerda a distancia de 25.00 m confrontando com o lote 06 até o marco B onde teve início esta descrição encerrando uma área de 250.00 m<sup>2</sup>.

**SITUAÇÃO PRETENDIDA LOTE 6/7**

Lote 6/7 tem início no marco A segue em linha reta a distancia de 20.00 m até o ponto C confrontando com a rua Giacomo José Néchio, deflete a esquerda a distancia de 25.00 m até o ponto D confrontando com o lote 08, deflete a esquerda a distancia de 20.00 m até o ponto F confrontando com os lotes 24,25, deflete a esquerda a distancia de 25.00 m confrontando com o lote 05 até o marco A onde teve início esta descrição encerrando uma área de 500.00 m<sup>2</sup>.

Louveira 22 de Janeiro de 1.999

  
Igreja Evangélica Assembléia de Deus

  
Eng. Francisco de Paula Vitor Moreira  
Eng. Civil Sanitarista  
Crea 5060146476

PROJETO COMPLETO

000012

F.U.

# UNIFICAÇÃO DE LOTES

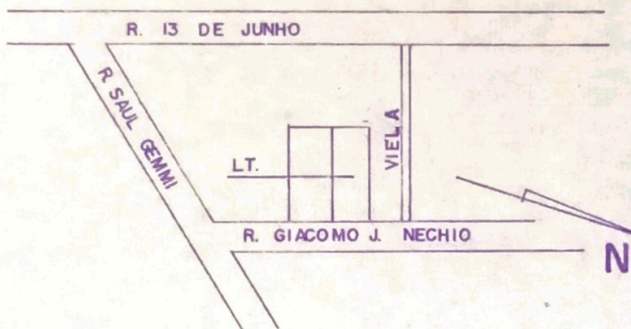
PROPRIETÁRIO: IGREJA EVANGÉLICA ASSEMBLÉIA DE DEUS



LOCAL: R. GIACOMO JOSÉ NECHIO, Nº \_\_\_\_\_, LT. 6 E LT. 7 - JD. LAGO AZUL (1ª GLEBA) - B. STº ANTONIO - LOUVEIRA, SP. QD. "I"

ESCALA: 1:200

## SITUAÇÃO S/ ESCALA



DECLARO QUE A APROVAÇÃO DO PROJETO NÃO IMPLICA NO RECONHECIMENTO POR PARTE DA PREFEITURA DO DIREITO DE PROPRIEDADE DO IMÓVEL

PROPRIETÁRIO  
P/P: ESEQUIAS SOARES DA SILVA

## ÁREA EM M<sup>2</sup>

SITUAÇÃO ATUAL

LOTE 6	250,00
LOTE 7	250,00

SITUAÇÃO PRETENDIDA

LOTE 6/7	500,00
----------	--------

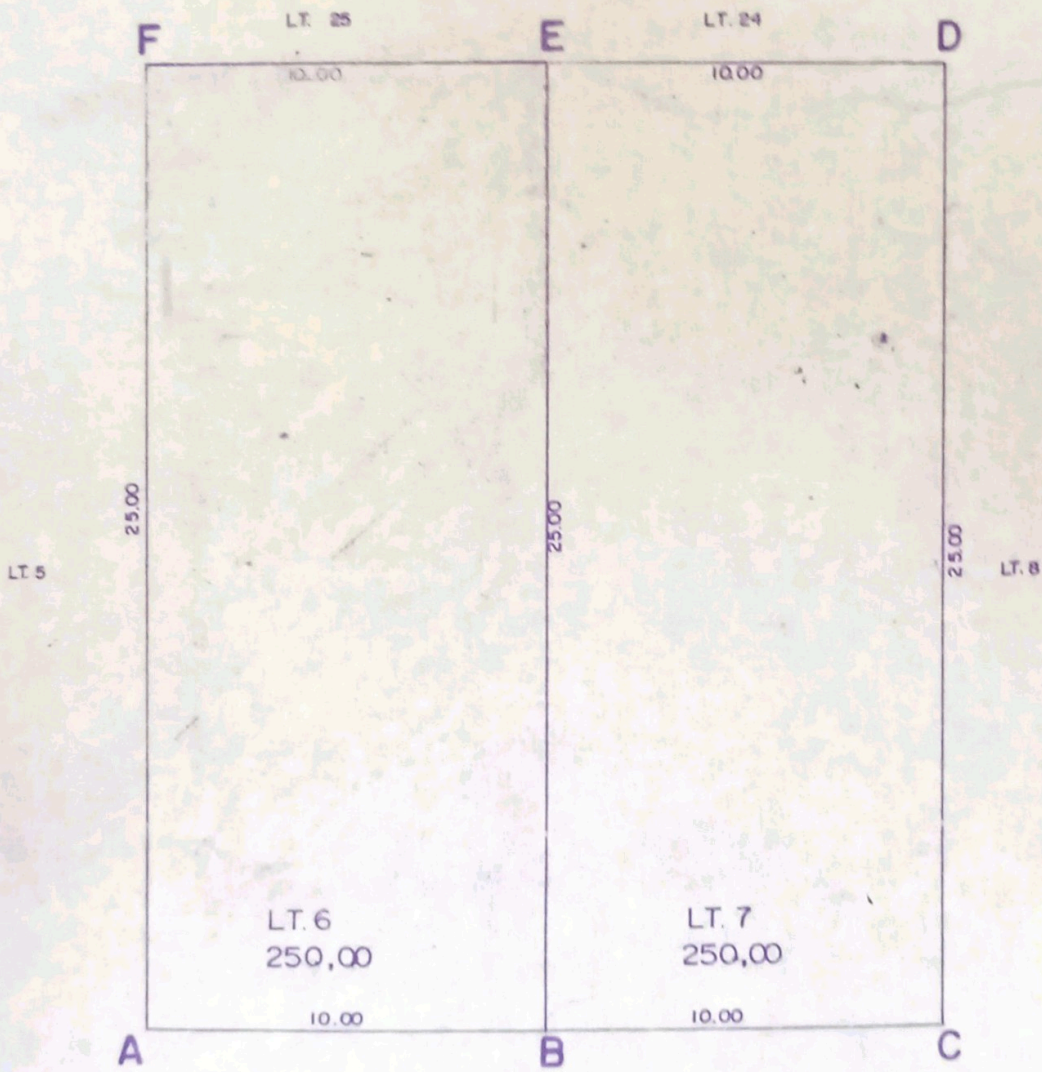
FRANCISCO R. VITOR MOREIRA  
ENGº CIVIL - RESP. TÉCNICO  
CREA 506014687  
ART \_\_\_\_\_

**APROVADA**  
Secretaria de Planejamento e Obras  
Prefeitura Municipal de Louveira

Em 23/04/99

EDSON RICARDO M. PISSULIN  
ENGº CIVIL CREA 5060109128/D

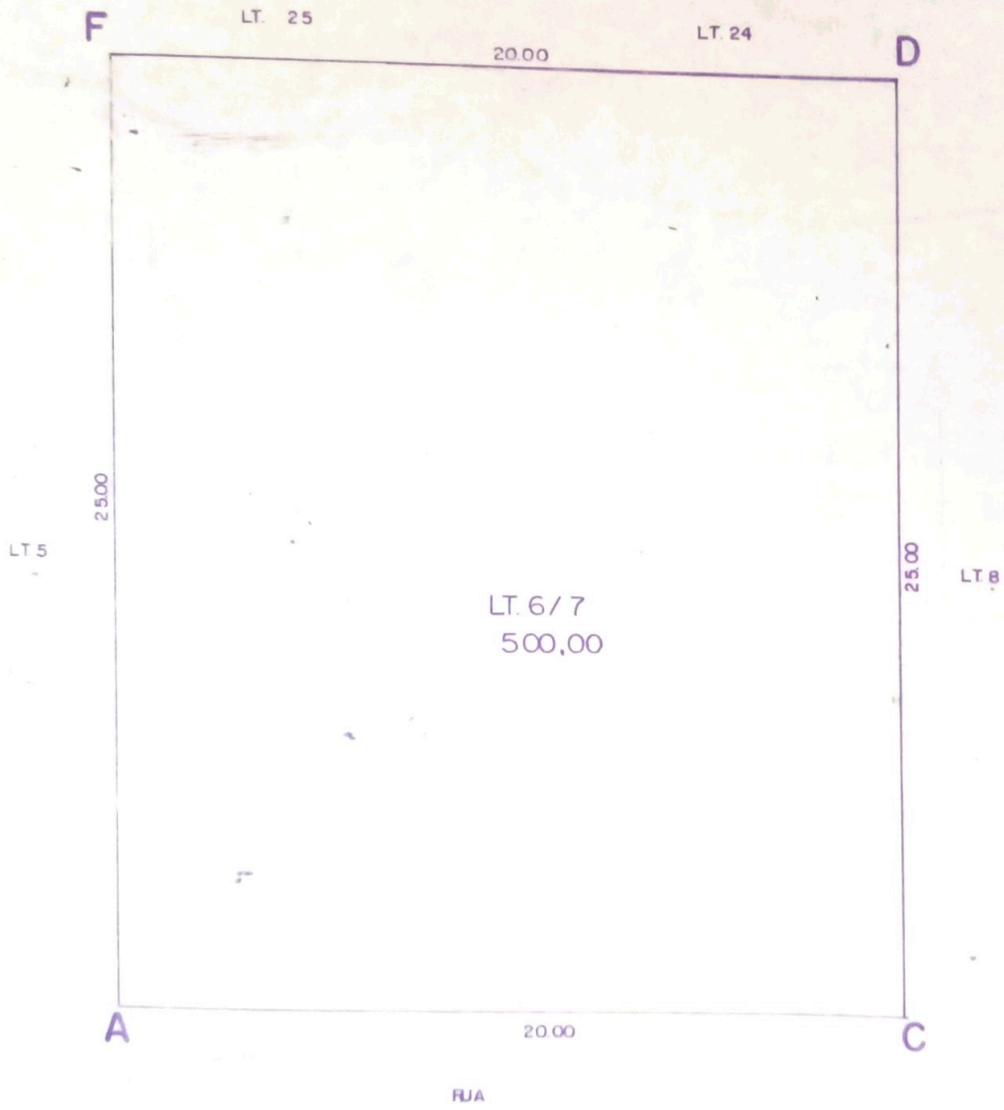
Processo nº 99/206-6



RUA

SITUAÇÃO ATUAL

OBS: EXISTENTE A DEMOLIR.



SITUAÇÃO PRETENDIDA