



PREFEITURA MUNICIPAL DE LOUVEIRA

ESTADO DE SÃO PAULO

**DECRETO Nº 1.971/98
DE 15 DE SETEMBRO DE 1998**

DISPÕE SOBRE DESDOBRO DE LOTE

**BENEDICTO DOS SANTOS NETTO,
PREFEITO DO MUNICÍPIO DE
LOUVEIRA - SP, NO USO DE SUAS
ATRIBUIÇÕES LEGAIS, E,**

Considerando o processo administrativo nº
97/584-6 de 01.08.97

Considerando as apreciações técnicas e
jurídicas das Secretarias Competentes,

DECRETA :

**ARTIGO 1º - Fica aprovado o projeto de
desdobro do lote 14, quadra D, situado na Rua 03, Loteamento Serra
Azul, Bairro Santo Antonio, neste Município de Louveira, de propriedade
de JOÃO MARCOS MIGUEL E JOÃO BATISTA NUNES, passando os
lotes a terem as seguintes medidas e descrições:**



PREFEITURA MUNICIPAL DE LOUVEIRA

ESTADO DE SÃO PAULO

Decreto nº 1.971/98

2

SITUAÇÃO DESDOBRADA:

LOTE 14-A: Tem início no marco D segue em linha reta a distancia de 5,50m até o ponto F confrontando com a Rua 03, deflete a esquerda a distancia de 25,51m até o ponto E confrontando com o lote 14 B, deflete a esquerda a distancia de 5,50 m até o ponto A confrontando com o lote 12, deflete a esquerda a distancia de 25,51m confrontando com o lote 15 até o marco D onde teve início esta descrição encerrando uma área de 140,30 m².

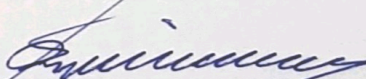
LOTE 14-B: Tem início no marco F daí deflete a direita a distancia de 5,50 m até o ponto C confrontando com a Rua 03, deflete a esquerda a distância de 25,51 m até o ponto B confrontando com o lote 13, deflete a esquerda a distancia de 5,50m até o ponto E confrontando com o lote 12, deflete a esquerda a distancia de 25,51m confrontando com o lote 14 A até o marco F onde teve início esta descrição encerrando uma área de 140,30 m².

ARTIGO 2º - Fica autorizado o registro perante o Cartório Competente, após cumpridas demais diligências pertinentes.

ARTIGO 3º - Este decreto entra em vigor na data de sua publicação, revogadas as disposições em contrário.

PREFEITURA MUNICIPAL DE LOUVEIRA

Em 15 de Setembro de 1998


BENEDICTO DOS SANTOS NETTO

Prefeito Municipal

Publicado e registrado na Secretaria de Administração em 15 de Setembro de 1998.


LUIZ CARLOS VIEIRA DE ANDRADE

Secretário de Administração

MEMORIAL DESCRITIVO DE DESDOBRAMENTO DE LOTE

LOCAL : Rua 03, Qd. D, Lt 14, Lot Serra Azul, B. Sto Antonio Louveira - SP.
PROP. : João Marcos Miguel / João Batista Nunes.
ÁREA : 280.60 m²

DESCRIÇÃO SITUAÇÃO ATUAL LOTE 14 DA QD. D

Lote 14 tem início no marco A segue em linha reta a distância de 11.00m até o ponto B confrontando com o lote 12, deflete a direita a distância de 25.51 m até o ponto C confrontando com o lote 13, deflete a direita a distância de 11.00 m até o ponto D confrontando com a rua 03, deflete a direita a distância de 25.51m confrontando com o lote 15 até o marco A onde teve início esta descrição encerrando uma área de 280.60 m²

SITUAÇÃO PRETENDIDA LOTE 14 - A

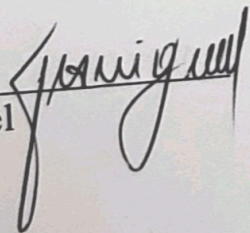
Lote 14-A tem início no marco D segue em linha reta a distância de 5.50 m até o ponto F confrontando com a rua 03, deflete a esquerda distância de 25.51 m até o ponto E confrontando com o lote 14-B, deflete a esquerda distância de 5.50 m até o ponto A confrontando com o lote 12, deflete a esquerda distância de 25.51 m confrontando com o lote 15 até o marco D onde teve início esta descrição encerrando uma área de 140.30 m²

SITUAÇÃO PRETENDIDA LOTE 14 - B

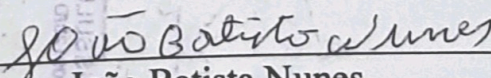
Lote 14-B tem início no marco F daí deflete a direita a distância de 5.50 m até o ponto C confrontando com a rua 03, deflete a esquerda distância de 25.51 m até o ponto B confrontando com o lote 13, deflete a esquerda a distância de 5.50 m até o ponto E confrontando com o lote 12, deflete a esquerda distância de 25.51 m confrontando com o lote 14-A até o marco F onde teve início esta descrição encerrando uma área de 140.30 m²

Louveira 01 de Agosto de 1.997

João Marcos Miguel



João Batista Nunes



Francisco de Paula Vitor Moreira
Eng. Civil / Sanitarista
Crea: 5060146476


ENC. Nº. 0157/2000
EDSON LACERDA - N.
EM
SECRETARIA DE
MUNICÍPIO DE LOUVEIRA

APROVADA
Secretaria de Planejamento e Obras
Prefeitura Municipal de Louveira

Em 17/08/98

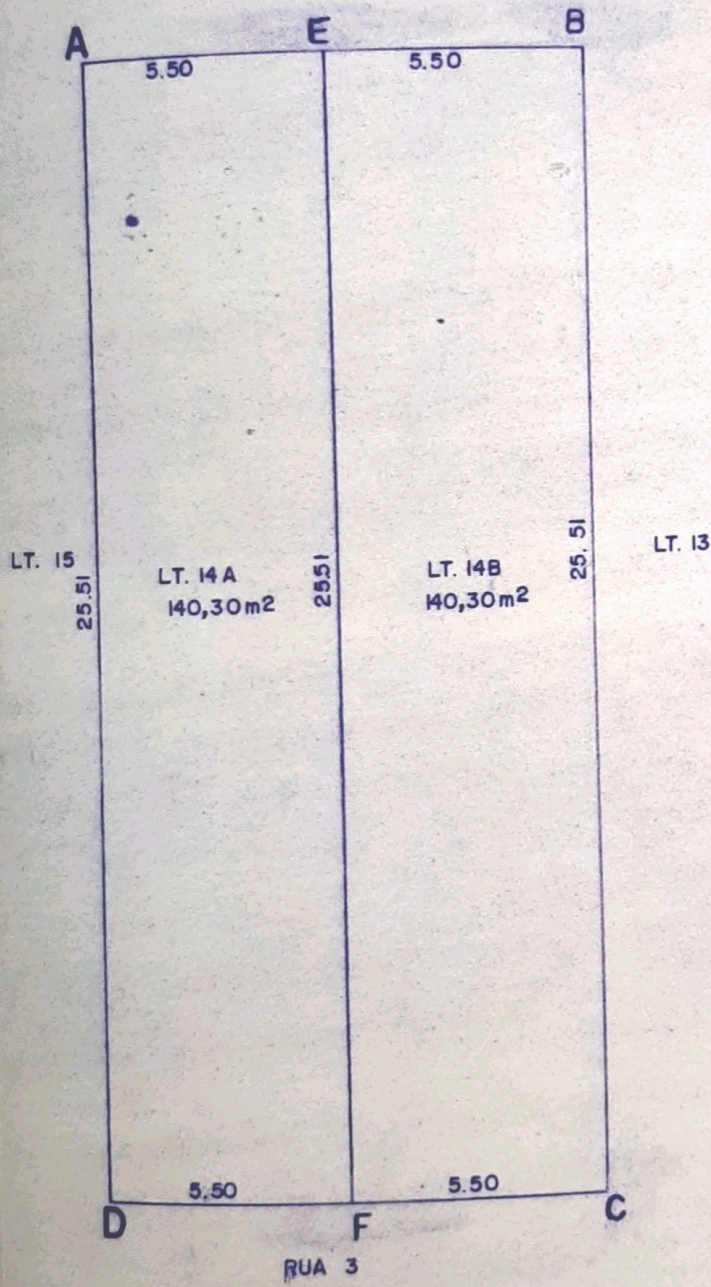

EDSON RICARDO M. PISSULIN
ENG.º CIVIL CREA 5060109128/D

Processo n.º 98/584-6



SITUAÇÃO ATUAL

LT. 12



SITUAÇÃO PRETENDIDA

DESDOBRO DE LOTES

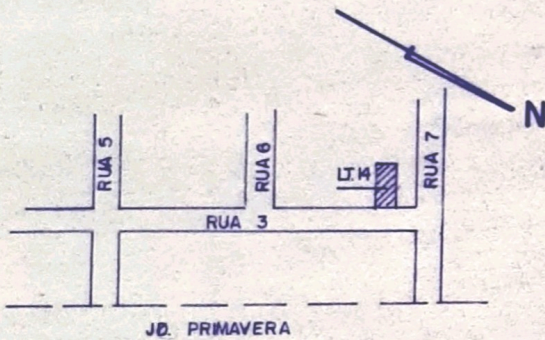
PROPRIETÁRIO: JOÃO MARCOS MIGUEL
JOÃO BATISTA NUNES

LOCAL: RUA 3, LT. 14, QD. "D" - LOT. SERRA AZUL
LOUVEIRA, SP.

ESCALA: 1:200

MAIO/97

SITUAÇÃO S/ ESCALA



DECLARO QUE A APROVAÇÃO DO PROJETO NÃO IMPLICA
NO RECONHECIMENTO POR PARTE DA PREFEITURA DO
DIREITO DE PROPRIEDADE DO TERRENO.

JOÃO MARCOS MIGUEL - PROP

João Miguel

JOÃO BATISTA NUNES - PROP

João Batista Nunes

AREA EM M²

SITUAÇÃO ATUAL
LOTE 14 280,60

SITUAÇÃO PRETENDIDA

LOTE 14A 140,30
LOTE 14B 140,30

FRANCISCO DE P. VITQR. MOREIRA
ENGº CIVIL - RESP. TECNICO
CREA 5080146476
ART 126198

APROVADA
Secretaria de Planejamento e Obras
Prefeitura Municipal de Louveira

Em 11/08/98

Edson Ricardo
EDSON RICARDO M. PISSULIN
ENGº CIVIL CREA 5080109128/D

Processo n.º 97/584-6