




**Prefeitura Municipal de Louveira**  
Estado de São Paulo



DECRETO Nº 2.825, DE 24 DE NOVEMBRO DE 2004

*Dispõe sobre Anexação de lotes.*

JOSÉ CARLOS KARMANGHIA MARTINS DE TOLEDO,  
Prefeito Municipal de Louveira, Estado de São Paulo, no uso de  
suas atribuições legais,

Considerando o processo administrativo nº 2004/10-004914,

Considerando as apreciações técnicas e jurídicas das Secretarias  
competentes.

**Decreta:**

**Art. 1º** Fica aprovado o projeto de anexação dos lotes 15 e 16,  
situado na Rua Rovigo, Loteamento Villaggio Capriccio, Bairro Rainha, neste município de  
Louveira, de propriedade de GILSON CARLOS ONÓRIO, passando os lotes a terem as  
seguintes medidas e descrições:

**Situação Anexada:**


Um lote sob o nº 15/16 (quinze/dezesseis) da quadra R, com área de 900 m<sup>2</sup> (novecentos  
metros quadrados), distante 84,12m do ponto de confluência da Rua Firenze e Rua Rovigo,  
medindo 30m (trinta metros) de frente para a rua Rovigo, do lado esquerdo medindo 30 m  
(trinta metros) confrontando com o lote 14 (quatorze) do lado direito medindo 30 m (trinta  
metros) confrontando com o lote 17 (dezessete) e nos fundos medindo 30 m (trinta metros)  
confrontando com os lotes 5 e 4 (cinco e quatro). Todos da mesma quadra.

**Art. 2º** Fica autorizado o registro perante o Cartório  
Competente, após cumpridas demais diligências pertinentes.

**Art. 3º** Este Decreto entra em vigor na data de sua publicação.

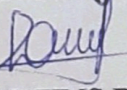
**Art. 4º** Revogam-se as disposições em contrário.

*Louveira, 24 de Novembro de 2004.*

  
JOSÉ CARLOS KARMANGHIA MARTINS DE TOLEDO  
- Prefeito Municipal -

Publicado e registrado na Secretaria de Administração em 24 de

Novembro de 2004.

  
LENY KELLI MARTINS DE TOLEDO ROVERI  
- Secretária de Administração -

**MEMORIAL DESCRITIVO – ANEXAÇÃO DE LOTES**

Memorial descritivo para anexação dos lotes 15 e 16 da quadra R, localizados na Rua Rovigo, Loteamento Villaggio Capriccio, Bairro Rainha – Louveira – SP; de propriedade do sr. Gilson Carlos Onório.

**SITUAÇÃO ATUAL****LOTE 15**

Um lote sob o nº 15 (quinze) da quadra R, com área de 450 m<sup>2</sup> (quatrocentos e cinquenta metros quadrados), medindo 15 m (quinze metros) de frente para a rua Rovigo, do lado direito mede 30 m (trinta metros) confrontando com o lote 16 (dezesesseis), do lado esquerdo mede 30 m (trinta metros) confrontando com o lote 14 (quatorze) e nos fundos mede 15 m (quinze metros) confrontando com o lote 5 (cinco). Todos da mesma quadra.

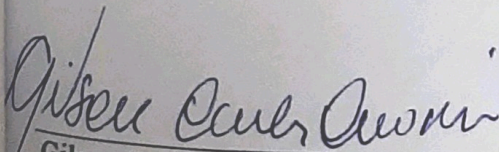
**LOTE 16**


Um lote sob o nº 16 (dezesesseis) da quadra R, com área de 450 m<sup>2</sup> (quatrocentos e cinquenta metros quadrados), medindo 15 m (quinze metros) de frente para a rua Rovigo, do lado direito mede 30 m (trinta metros) confrontando com o lote 17 (dezesete), do lado esquerdo mede 30 m (trinta metros) confrontando com o lote 15 (quinze) e nos fundos mede 15 m (quinze metros) confrontando com o lote 4 (quatro). Todos da mesma quadra.

**SITUAÇÃO PRETENDIDA****LOTE 15/16**

Um lote sob o nº 15/16 (quinze/dezesesseis) da quadra R, com área de 900 m<sup>2</sup> (novecentos metros quadrados), distante 84.12 m do ponto de confluência da Rua Firenze e Rua Rovigo, medindo 30 m (trinta metros) de frente para a rua Rovigo, do lado esquerdo medindo 30 m (trinta metros) confrontando com o lote 14 (quatorze), do lado direito medindo 30 m (trinta metros) confrontado com o lote 17 (dezesete) e nos fundos medindo 30 m (trinta metros) confrontado com os lotes 5 e 4 (cinco e quatro). Todos da mesma quadra.

Louveira, 09 de Novembro de 2004

  
 Gilson Carlos Onório  
 proprietário

  
 Engº Johnny Biscuola  
 crea: 5060331892/D  
 autor do projeto e resp. técnico

**APROVADA**

Secretaria de Planejamento e Obras  
Prefeitura Municipal de Louveira

Em 16/11/2004

EDSON RICARDO M. PISSULIN

Eng.º Civil - CREA 506010912&D

Processo n.º 2004/14914

Eng.º Johnny Biscuola  
Crea: 506031892D  
Autor do projeto e resp. técnico

Novembro de 2004

LOTE 5

107.16

15.00 m

105.61

LOTE 14

30.00 m

LOTE 15

( 450 m<sup>2</sup> )

30.00 m

30.00 m

15.00 m

100.60

99.63

105.61

104.50

LOTE 4

15.00 m

30.00 m

30.00 m

LOTE 16

( 450 m<sup>2</sup> )

30.00 m

LOTE 17

15.00 m

99.63

98.00

RUA ROVIGO



LOTE 5

LOTE 4

104.50

107.16

30.00 m

LOTE 14

30.00 m

LOTE 15/16  
( 900 m<sup>2</sup> )

30.00 m

LOTE 17

30.00 m

100.60

98.00

SITUAÇÃO PRETENDIDA  
ESC.-1:100

RUA ROVIGO