



PREFEITURA MUNICIPAL DE LOUVEIRA

ESTADO DE SÃO PAULO

**DECRETO Nº 2.050/98
DE 15 DE DEZEMBRO DE 1998**

DISPÕE SOBRE DESDOBRAMENTO DE LOTE

**BENEDICTO DOS SANTOS NETTO,
PREFEITO DO MUNICÍPIO DE
LOUVEIRA - SP, NO USO DE SUAS
ATRIBUIÇÕES LEGAIS, E,**

Considerando o processo administrativo nº
98/853-3 de 21.05.98

Considerando as apreciações técnicas e
jurídicas das Secretarias Competentes,

DECRETA :

ARTIGO 1º - Fica aprovado o projeto de
desdobro do *lote 01, da área C-2, situado na Rua das Orquídeas, núcleo
colonial Paulo Prado, Bairro Santo Antonio*, neste Município de Louveira,
de propriedade de **MANOEL APARECIDO OLIVEIRA FERREIRA E
PEDRO PRADO DE ARAÚJO**, passando os lotes a terem as seguintes
medidas e descrições:



PREFEITURA MUNICIPAL DE LOUVEIRA

ESTADO DE SÃO PAULO

Decreto nº 2.050/98

2

SITUAÇÃO DESDOBRADA:

LOTE 01-A: Com área de 143,75 metros quadrados tem início no ponto F, junto a Rua das Orquídeas onde segue por essa rua por 5,75 metros até o ponto A, de onde vira à direita e segue confrontando com o lote 02 por 25,00 metros até o ponto B, de onde vira à direita e segue confrontando com o lote 8 e 7 por 5,75 metros até o ponto E, de onde vira à direita e segue confrontando com o lote 1 B por 25,00 metros até o ponto inicial F junto a Rua das Orquídeas.

LOTE 01-B: Com área de 143,75 metros, tem início no ponto D junto à Rua das Orquídeas de onde segue por essa via pública por 5,75 metros até o ponto F, de onde vira à direita e segue confrontando com o lote 1 A por 25,00 metros até o ponto E de onde vira à direita e segue por 5,75 metros confrontando com o lote 7 até o ponto C, de onde vira à direita e segue confrontando com o Jardim Primavera por 25,00 metros até o ponto D inicial junto a Rua das Orquídeas.


ARTIGO 2º - Fica autorizado o registro perante o Cartório Competente, após cumpridas demais diligências pertinentes.

ARTIGO 3º - Este decreto entra em vigor na data de sua publicação, revogadas as disposições em contrário, em especial o Decreto nº 1.883/98 de 14 de abril de 1998.

PREFEITURA MUNICIPAL DE LOUVEIRA
Em 15 de dezembro de 1998


BENEDITO DOS SANTOS NETTO
Prefeito Municipal

Publicado e registrado na Secretaria de
Administração em 15 de Dezembro de 1998.


LUIZ CARLOS VIEIRA DE ANDRADE
Secretário de Administração

MEMORIAL DESCRITIVO

SUBSTITUIÇÃO DE PLANTAS
DESDOBRO DE LOTE

LOCAL : RUA DAS ORQUIDEAS - LOTE " 01 " - DA ÁREA " C - 2 "
NÚCLEO COLONIAL PAULO PRADO - BAIRRO SANTO ANTONIO - LOUVEIRA/SP.

PROPR. : MANOEL APARECIDO OLIVEIRA FERREIRA
PEDRO PRADO DE ARAUJO

SITUAÇÃO ATUAL :


Lote " 1 " - com área de 287,50 metros quadrados medindo 11,50 metros de frente para a Rua das Orquídeas , 25,00 metros de frente aos fundos de ambos os lados , confrontando visto da referida rua , pelo lado direito com o Jardim Primavera ; pelo lado esquerdo com o lote " 02 " ; e pelos fundos onde tem a mesma medida da frente com o lote " 7 " e parte do lote " 8 " , todas da mesma quadra.

SITUAÇÃO PRETENDIDA :

Lote " 1 A " - com área de 143,75 metros quadrados tem início no ponto " F " , junto a Rua das Orquídeas onde segue por essa rua por 5,75 metros até o ponto " A " , de onde vira a direita e segue confrontando com o lote " 02 " por 25,00 metros até o ponto " B " , de onde vira a direita e segue confrontando com o lote " 8 e 7 " por 5,75 metros até o ponto " E " , de onde vira à direita e segue confrontando com o lote " 1 (B) " por 25,00 metros até o ponto inicial " F " junto a Rua das Orquídeas .

Lote " 1 B " - com área de 143,75 metros , tem início no ponto " D " junto à Rua das Orquídeas de onde segue por essa via pública por 5,75 metros até o ponto " F " , de onde vira à direita e segue confrontando com o lote " 1 (A) " por 25,00 metros até o ponto " E " de onde vira à direita e segue por 5,75 metros confrontando com o lote " 7 " até o ponto " C " , de onde vira à direita e segue confrontando com o Jardim Primavera por 25,00 metros até o ponto " D " inicial junto a Rua das Orquídeas.

x 
MANOEL AP. OLIVEIRA FERREIRA

α 
PEDRO PRADO DE ARAUJO


Eng. Civil Resp. Técnico p/ Projeto
JOSE LORIVAL VERARDO
CREA 0600782777

PROJETO COMPLETO

FL. UNICA


**SUBSTITUIÇÃO DE PLANTAS
(DESDOBRO DE LOTE)**

LOCAL RUA DAS ORQUIDEAS LOTE (01) DA AREA (C-2)
NO NUCLEO COLONIAL PAULO PRADO.
BAIRRO SANTO ANTONIO LOUVEIRA SAO PAULO.

PROPRIETARIOS MANOEL APARECIDO OLIVEIRA FERREIRA
PEDRO PRADO DE ARAUJO

ESCALA 1 X X100

SITIACAO



Declaro que a aprovacao do projeto
nao implica no reconhecimento por
parte da prefeitura no direito de
propriedade do imovel

Manoel A. O. Ferreira
PROPRIETARIO

MANOEL APARECIDO OLIVEIRA
FERREIRA.

PROPRIETARIO

PEDRO PRADO DE ARAUJO

ENG. CIVIL RESP. P/ PROJETO
JOSE LORIVAL VERARDO
CREA 0600782777

AREAS (M2)

LOTE 1	287.50
LOTE 1 A	143.75
LOTE 1 B	143.75

ART 048192

APROVADA

Secretaria de Planejamento e Obras
Prefeitura Municipal de Louveira

Em. 06/11/98

Edson Ricardo M. Pissulin
EDSON RICARDO M. PISSULIN
ENG. CIVIL CREA 5060109128/D

Processo n.º 9818-53-3

LOTE 08

LOTE 07

B

C

11.50

2.00

viela

LOTE 2

LOTE 1

25.00

25.00

JARDIM PRIMAVERA

A RUA DAS ORQUIDEAS

11.50

D

SITUACAO ATUAL

LOTE 08
B

LOTE 07
E

C

2.00

5.75

5.75

viela

LOTE 02
25.00

LOTE 1(A)

LOTE 1(B)

25.00

25.00

JARDIM
PRIMAVERA

A RUA DAS ORQUIDEAS

5.75

F

5.75

D

SITUACAO PRETENDIDA