



PREFEITURA MUNICIPAL DE LOUVEIRA

ESTADO DE SÃO PAULO

**DECRETO Nº 2.020/98
DE 05 DE NOVEMBRO DE 1998**

DISPÕE SOBRE DESDOBRO DE LOTE

**BENEDICTO DOS SANTOS NETTO,
PREFEITO DO MUNICÍPIO DE
LOUVEIRA - SP, NO USO DE SUAS
ATRIBUIÇÕES LEGAIS, E,**

Considerando o processo administrativo nº
97/1.518-2 de 03.12.97

Considerando as apreciações técnicas e
jurídicas das Secretarias Competentes,

DECRETA :

ARTIGO 1º - Fica aprovado o projeto de
desdobro do *lote 16, quadra D, situado na Rua Armando Tasso esq. com
a rua 03, Lot. Serra Azul, Bairro Santo Antonio*, neste Município de
Louveira, de propriedade de **HOMERO OLIVEIRA DE SOUZA E
VALDEMIR DA SILVA SANTANA**, passando os lotes a terem as
seguintes medidas e descrições:



PREFEITURA MUNICIPAL DE LOUVEIRA

ESTADO DE SÃO PAULO

Decreto nº 2.020/98

2

SITUAÇÃO DESDOBRADA:

LOTE 16-A: tem início no marco A, daí deflete a direita a distância de 13,00 m até o ponto B confrontando com o lote 17, deflete a direita a distância de 12,23 m até o ponto G confrontando com o lote 15, deflete a direita a distância de 13,00m até o ponto F confrontando com lote 16-B, deflete a direita a distância de 12,23 m confrontando com a rua Armando Tasso até o marco A onde teve início esta descrição encerrando uma área de 158,99 m².

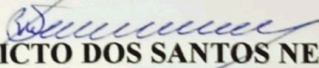
LOTE 16-B: tem início no marco F, daí deflete a direita a distância de 13,00m até o ponto G confrontando com o lote 16-A, deflete a direita a distância de 13,27 m até o ponto C confrontando com lote 15, deflete a direita distância de 4,00 m até o ponto D confrontando com a rua 03, deflete a direita em curva a distância de 14,13 m na confluência da rua Armando Tasso e rua 03 até o ponto E, deflete a direita distância de 4,26 m confrontando com a rua Armando Tasso até o marco F onde teve início esta descrição encerrando uma área de 155,06 m².

ARTIGO 2º - Fica autorizado o registro perante o Cartório Competente, após cumpridas demais diligências pertinentes.

ARTIGO 3º - Este decreto entra em vigor na data de sua publicação, revogadas as disposições em contrário.

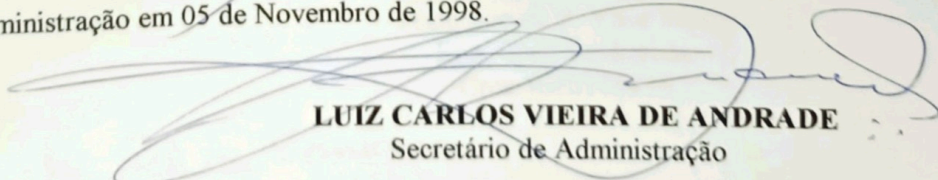
PREFEITURA MUNICIPAL DE LOUVEIRA

Em 05 de Novembro de 1998


BENEDICTO DOS SANTOS NETTO

Prefeito Municipal

Publicado e registrado na Secretaria de Administração em 05 de Novembro de 1998.


LUIZ CARLOS VIEIRA DE ANDRADE

Secretário de Administração

MEMORIAL DESCRITIVO DE DESDOBRO DE LOTE

LOCAL - Rua Armando Tasso esq. com a rua 03 Lt 16 da Qd. D, Lot. Serra Azul Bairro Sto Antonio Louveira - SP.

PROP. - Homero Oliveira de Souza / Valdemir da Silva Santana.

ÁREA - 314.05 m².

DESCRIÇÃO SITUAÇÃO ATUAL LOTE 16

Lote 16 tem inicio no marco A, daí deflete a direita a distancia de 13.00 m até o ponto B confrontando com o lote 17, deflete a direita a distancia de 25.50 m até o ponto C confrontando com o lote 15, deflete a direita a distancia de 4.00 m até o ponto D, deflete a direita em curva a distancia de 14.13 m na confluencia das ruas Armando Tasso e rua 03 até o ponto E, deflete a direita a distancia de 16.49 m confrontando com a rua Armando Tasso até o marco A onde teve inicio esta descrição encerrando uma área de 314.05 m².


SITUAÇÃO PRETENDIDA LOTE 16-A

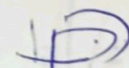
Lote 16-A tem inicio no marco A, daí deflete a direita a distancia de 13.00 m até o ponto B confrontando com o lote 17, deflete a direita a distancia de 12.23 m até o ponto G confrontando com o lote 15, deflete a direita a distancia de 13.00 m até o ponto F confrontando com lote 16-B, deflete a direita a distancia de 12.23 m confrontando com a rua Armando Tasso até o marco A onde teve inicio esta descrição encerrando uma área de 158.99 m².


SITUAÇÃO PRETENDIDA LOTE 16-B

Lote 16-B tem inicio no marco F, daí deflete a direita a distancia de 13.00 m até o ponto G confrontando com o lote 16-A, deflete a direita a distancia de 13.27 m até o ponto C confrontando com lote 15, deflete a direita a distancia de 4.00 m até o ponto D confrontando com a rua 03, deflete a direita em curva a distancia de 14.13 m na confluência das rua Armando Tasso e rua 03 até o ponto E, deflete a direita a distancia de 4.26 m confrontando com a rua Armando Tasso até o marco F onde teve inicio esta descrição encerrando uma área de 155.06 m².

Louveira 09 de Setembro de 1.998


Homero Oliveira de Souza


Francisco de P. Vitor Moreira
Eng. Civil Sanitarista
Crea 5060146476


Valdemir da Silva Santana

PROJETO COMPLETO

F. U.

DESDOBRO DE LOTE

PROPRIETÁRIO : HOMERO OLIVEIRA DE SOUZA
VALDEMIR S. SANTANA

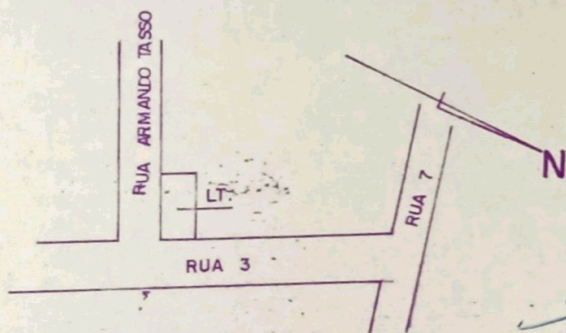
LOCAL : R. ARMANDO TASSO ESQ. C/ RUA 3, LT. 16, QD. "D" - LOT. RESID.
SERRA AZUL - B. STº ANTONIO, LOUVEIRA, SP.

ESCALA : 1:200

OUT / 97

SITUAÇÃO S/ ESCALA

DECLARO QUE A APROVAÇÃO DO PROJ. AO
IMPLICA NO RECONHECIMENTO POR PARTE DA
PREFEITURA DO DIREITO DE PROPRIEDADE DO
IMÓVEL.



[Signature]
HOMERO O. SOUZA - PROP.

ÁREA EM M²

SITUAÇÃO ATUAL

LOTE 16 314,05

SITUAÇÃO PRETENDIDA

LOTE 16A	158,99
LOTE 16B	155,06

Valdemir da Silva Santana
VALDEMIR S. SANTANA - PROP.

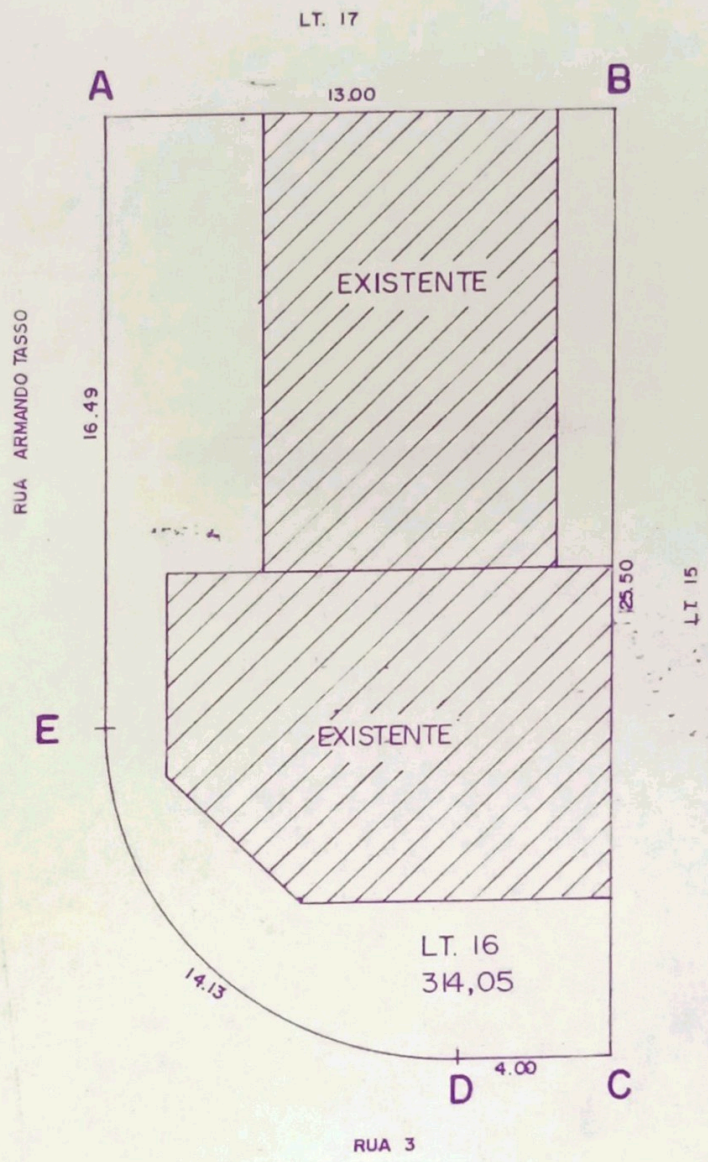
[Signature]
FRANCISCO P. VITOR MOREIRA
ENGº CIVIL - RESP. TÉCNICO
CREA 5060146476
ART 06198

APROVADA
Secretaria de Planejamento e Obras
Prefeitura Municipal de Louveira

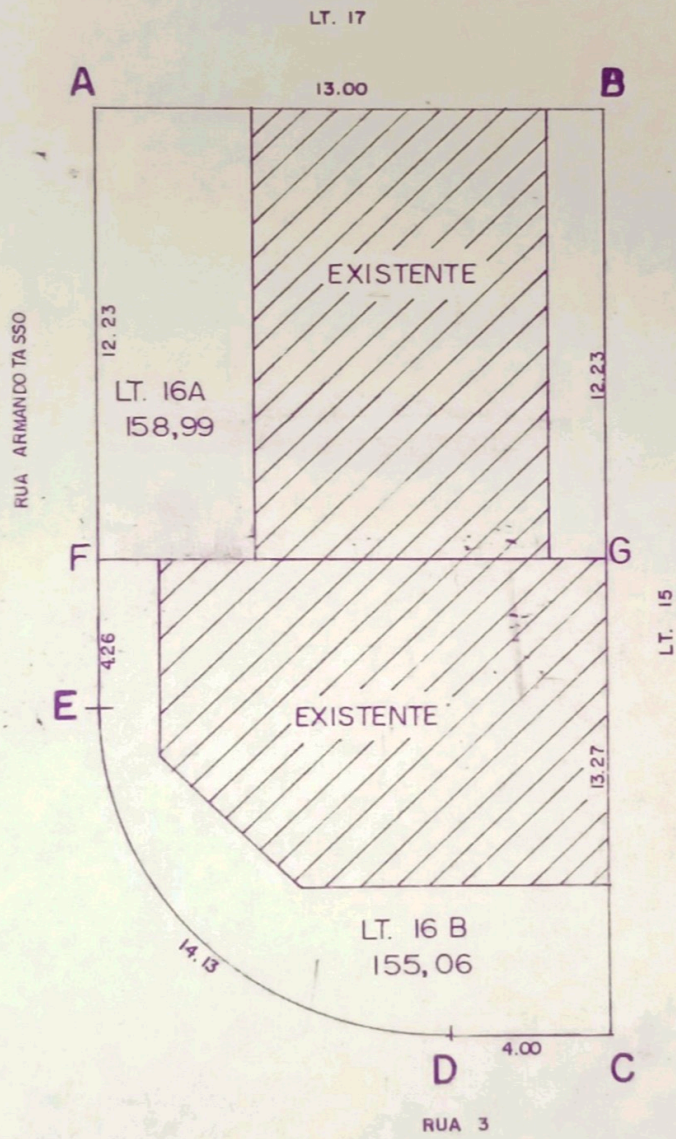
Em 23/10/98

[Signature]
EDSON RICARDO M. PISSULIN
ENGº CIVIL CREA 5060109128/D

Processo n.º 9711518-2



SITUAÇÃO ATUAL



SITUAÇÃO PRETENDIDA