

**PREFEITURA MUNICIPAL DE LOUVEIRA**

ESTADO DE SÃO PAULO

**DECRETO N.º 2.114/99
DE 30 DE ABRIL DE 1.999.****DISPÕE SOBRE DESDOBRAMENTO DE LOTE****BENEDICTO DOS SANTOS NETTO,
PREFEITO DO MUNICÍPIO DE
LOUVEIRA - SP, NO USO DE SUAS
ATRIBUIÇÕES LEGAIS, E,**Considerando o processo administrativo n.º
98/1.214-7 de 22.07.98.Considerando as apreciações técnicas e
jurídicas das Secretarias Competentes,**DECRETA :**

ARTIGO 1º - Fica aprovado o projeto de desdobro, do lote "56", quadra "B", situado na Rua Pedro Chiquetto, Jardim São Francisco, Bairro Santo Antônio, neste Município de Louveira, de propriedade de **EOLINO CAIO, PAULO SÉRGIO VIEIRA RAMOS E ADEMAR DA CRUZ PINTO**, passando os lotes a terem as seguintes medidas e descrições:



000006

PREFEITURA MUNICIPAL DE LOUVEIRA

ESTADO DE SÃO PAULO

Decreto n.º 2.114/99

2



SITUAÇÃO DESDOBRADA:

LOTE "56-A" Tem início no marco A, segue em linha reta a distância de 5.00 m até o ponto G confrontando com a Rua Pedro Chiquetto, deflete à esquerda a distância de 36.00 m até o ponto F confrontando com o lote 56-B, deflete à esquerda a distância de 5.00 m até o ponto E confrontando com o lote 56-B, deflete à esquerda a distância de 36.00 m confrontando com o lote 57 até o marco A, onde teve início esta descrição, encerrando uma área de 180.00 m².

LOTE "56-B" Tem início no marco G, segue em linha reta a distância de 5.00 m até o ponto B confrontando com a Rua Pedro Chiquetto, deflete à esquerda a distância de 43.53 m até o ponto C confrontando com o lote 55, deflete à esquerda a distância de 10.00 m até o ponto D confrontando com o lote 28, deflete à esquerda a distância de 6.70 m até o ponto E confrontando com o lote 57, deflete à esquerda a distância de 5.00 m até o ponto F confrontando com o lote 56-A, deflete à direita a distância de 36.00 m confrontando com o lote 56-A até o marco G onde teve início esta descrição, encerrando uma área de 251.15 m².

ARTIGO 2º - Fica autorizado o registro perante o Cartório Competente, após cumpridas as demais diligências pertinentes.

ARTIGO 3º - Este decreto entra em vigor na data de sua publicação, revogadas as disposições em contrário.

PREFEITURA MUNICIPAL DE LOUVEIRA

Em 30 de abril de 1.999.


BENEDICTO DOS SANTOS NETTO

Prefeito Municipal

Publicado e registrado na Secretaria de Administração em 30 de abril de 1.999.


LUIZ CARLOS VIEIRA DE ANDRADE

Secretário de Administração

MEMORIAL DESCRITIVO DE DESDOBRO DE LOTE

LOCAL - Rua Pedro Chiqueto, Qd. B, Lt 56, Jd. São Francisco Bairro Sto Antonio Louveira - SP
 PROP - Eolino Caio / Paulo Sérgio Vieira Ramos / Ademar da Cruz Pinto
 ÁREA - 431.15 m².

DESCRIÇÃO SITUAÇÃO ATUAL LOTE 56

Lote 56, tem início no marco A segue em linha reta a distancia de 10.00 m até o ponto B confrontando com a rua Pedro Chiqueto, deflete a esquerda a distancia de 43.53 m até o ponto C confrontando com o lote 55, deflete a esquerda a distancia de 10.00 m até o ponto D confrontando com o lote 28, deflete a esquerda a distancia de 42.70 m confrontando com o lote 57 até o marco A onde teve início esta descrição encerrando uma área de 431.15 m².

SITUAÇÃO PRETENDIDA LOTE 56-A

Lote 56 - A, tem início no marco A, segue em linha reta a distancia de 5.00 m até o ponto G confrontando com a rua Pedro Chiqueto, deflete a esquerda a distancia de 36.00m até o ponto F confrontando com o lote 56-B, deflete a esquerda a distancia de 5.00 m até o ponto E confrontando com o lote 56-B, deflete a esquerda a distancia de 36.00 m confrontando com o lote 57 até o marco A onde teve início esta descrição encerrando uma área de 180.00m².

SITUAÇÃO PRETENDIDA LOTE 56-B

Lote 56-B, tem início no marco G, segue em linha reta a distancia de 5.00m até o ponto B confrontando com a rua Pedro Chiqueto, deflete a esquerda a distancia de 43.53 m até o ponto C confrontando com o lote 55, deflete a esquerda a distancia de 10.00m até o ponto D confrontando com o lote 28, deflete a esquerda a distancia de 6.70m até o ponto E confrontando com o lote 57, deflete a esquerda a distancia de 5.00m até o ponto F confrontando com o lote 56-A, deflete a direita a distancia 36.00m confrontando com o lote 56-A até o marco G onde teve início esta descrição encerrando uma área de 251.15m².

Louveira 21 de Julho de 1.998

Eolino Caio

Eolino Caio

Paulo Sérgio Vieira Ramos

Paulo Sérgio Vieira Ramos

Ademar da Cruz Pinto

Ademar da Cruz Pinto

Francisco de Paula Vitor Moreira
 Francisco de Paula Vitor Moreira
 Eng. Civil Sanitarista
 Crea 5060146476

PROJETO COMPLETO

000008 F.U.

DESDOBRO DE LOTE



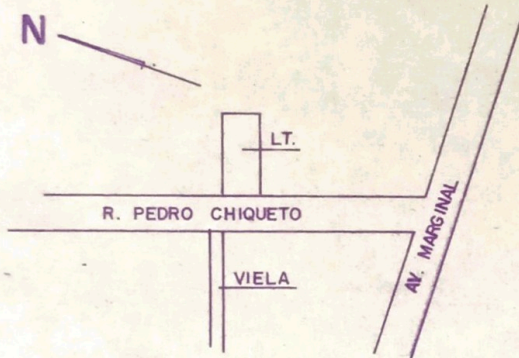
PROPRIETÁRIOS: EOLINO CAIO
PAULO SÉRGIO VIEIRA RAMOS
ADEMAR DA CRUZ PINTO

LOCAL: R. PEDRO CHIQUETO, LT. 56, QD."B" - B. STº ANTONIO
LOT. JARDIM SÃO FRANCISCO

ESCALA: 1:200

SET/97

SITUAÇÃO S/ ESCALA



DECLARO QUE A APROVAÇÃO DO PROJETO NÃO IMPLICA NO RECONHECIMENTO POR PARTE DA PREFEITURA DO DIREITO DE PROPRIEDADE DO MÓVEL.

Eolino caio

EOLINO CAIO - PROP.

ÁREA EM M²

SITUAÇÃO ATUAL

LOTE 56 431,15

SITUAÇÃO PRETENDIDA

LOTE 56A 180,00

LOTE 56B 251,15

Paulo Sergio Vieira Ramos
PAULO SÉRGIO V. RAMOS - PROP.

Ademar da Cruz Pinto
ADEMAR C. PINTO - PROP.

FRANCISCO P VITOR MOREIRA
ENGº CIVIL - RESP TÉCNICO
CREA 5060146476
ART


APROVADA
Secretaria de Planejamento e Obras
Prefeitura Municipal de Louveira

Em 23/04/99

Edson Ricardo M Pissulin
EDSON RICARDO M PISSULIN
ENGº CIVIL CREA 906040912/MO

Processo nº 98/0.214 P

LT. 28



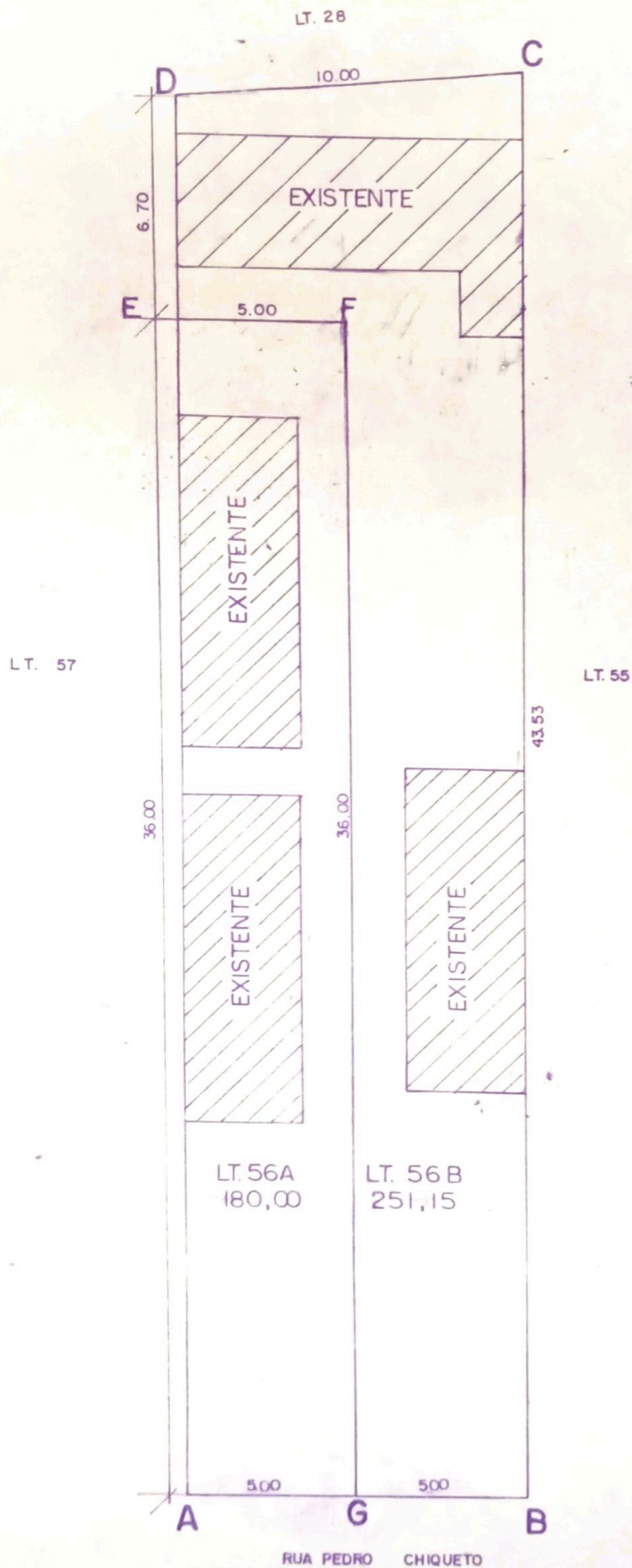
LT. 57

LT. 55

LT. 56
431,15

RUA PEDRO CHIQUETO

SITUAÇÃO ATUAL



SITUAÇÃO PRETENDIDA