



Prefeitura Municipal de Louveira

Secretaria de Administração



DECRETO Nº 2.942, DE 1º DE JULHO DE 2005.

Dispõe sobre Anexação de lotes.

ELEUTÉRIO BRUNO MALERBA FILHO, Prefeito do Município de Louveira, Estado de São Paulo, no uso de suas atribuições legais, e,

Considerando o processo administrativo nº 2005/05-2783;

Considerando as apreciações técnicas e jurídicas das Secretarias competentes;

Decreta:

Art. 1º Fica aprovado o projeto de anexação de lotes situados na Rua Salvador Paris, esquina com a Rua 31 de Março, Lote 11 e Lote 12, Quadra I, Loteamento Vila Pasti, neste Município de Louveira - SP, de propriedade de ALEX LEANDRO MORALES, passando os lotes a terem as seguintes medidas e descrições:

Situação pretendida: Anexação

Lote sob nº 11/12 – Mede 20,00 metros de frente para a Rua Salvador Paris; mede, do lado direito de quem da rua olha, 30,00 metros confrontando com a Rua 31 de Março; mede, do lado esquerdo de quem da rua olha, 30,00 metros confrontando com o Lote nº 10; nos fundos mede 20,00 metros, confrontando com o lote nº 06, encerrando uma área de 600,00 metros quadrados.

Art. 2º Fica autorizado o registro perante o Cartório Competente, após o cumprimento das demais diligências pertinentes.

Art. 3º Este Decreto entra em vigor na data de sua publicação.

Art. 4º Revogam-se as disposições em contrário.

Louveira, 1º de julho de 2005.

ELEUTÉRIO BRUNO MALERBA FILHO
- Prefeito Municipal -

Publicado e registrado na Secretaria de Administração em 1º de

CLÁUDIA MARIA STECK
- Secretária de Administração -

julho de 2005.

000075



MEMORIAL DESCRITIVO

Assunto : ANEXAÇÃO DE LOTES.
Local: RUA SALVADOR PARIS, ESQUINA COM RUA 31 DE MARÇO,
LOTE 11 E LOTE 12, QUADRA I.
Loteamento : VILA PASTI
Município : LOUVEIRA - SP
Proprietário : ALEX LEANDRO MORALES

SITUAÇÃO ATUAL. (Limites, confrontações e áreas)

LOTE SOB NUMERO 11

Mede 10,00 metros de frente para Rua Salvador Paris; mede do lado direito de quem da rua olha 30,00 metros confrontando com LOTE número 12; mede do lado esquerdo de quem da rua olha 30,00 metros, confrontando com o LOTE de número 10; nos fundos mede 10,00m, confrontando com LOTE número 06; encerrando uma área de 300,00 metros quadrados.

LOTE SOB NUMERO 12

Mede 10,00 metros de frente para Rua Salvador Paris; mede do lado direito de quem da rua olha 30,00 metros confrontando com a Rua 31 de MARÇO; mede do lado esquerdo de quem da rua olha 30,00 metros, confrontando com o LOTE de número 11; nos fundos mede 10,00m, confrontando com LOTE número 06; encerrando uma área de 300,00 metros quadrados.


SITUAÇÃO PRETENDIDA. (Limites, confrontações e áreas)

LOTE SOB NUMERO 11/12

Mede 20,00 metros de frente para Rua Salvador Paris; mede do lado direito de quem da rua olha 30,00 metros confrontando com a Rua 31 de MARÇO; mede do lado esquerdo de quem da rua olha 30,00 metros, confrontando com o LOTE de número 10; nos fundos mede 20,00m, confrontando com LOTE número 06; encerrando uma área de 600,00 metros quadrados.

Sem mais.
Louveira, 20 de junho de 2005.


ALEX LEANDRO MORALES
Proprietário do terreno


ALESSANDRA PASCHOAL
Arquiteta e Urbanista - cred. 5060115065
Responsável técnica e autora do projeto
Art 8210200502232621

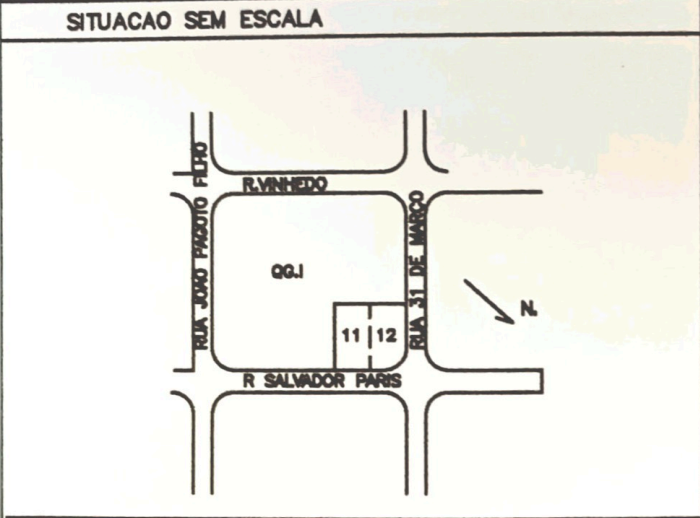
PROJETO COMPLETO

FOLHA UNICA
DATA 11-04-2005

OBRA TITULO ANEXAÇÃO DE LOTES 2005-2783

LOCALIZAÇÃO RUA Rua SALVADOR PARIS,ESQUINA COM RUA 31 DE MARÇO
LOTE 11 E LOTE 12 QUADRA I LOTEAMENTO VILA PASTI
CIDADE LOUVEIRA ESTADO SAO PAULO

PROPRIETARIO ALEX LEANDRO MORALES



DECLARAÇÕES

DECLARO QUE A APROVAÇÃO DO PROJETO PELA PREFEITURA NÃO IMPLICA NO RECONHECIMENTO DO DIREITO DE PROPRIEDADE DO TERRENO.

PROPRIETARIO

[Signature]
ALEX LEANDRO MORALES
CIC 149874628-42

ÁREAS M2

SITUAÇÃO ATUAL

LOTE 11-----300 .00 M2
LOTE 12-----300 .00 M2

SITUAÇÃO PRETENDIDA

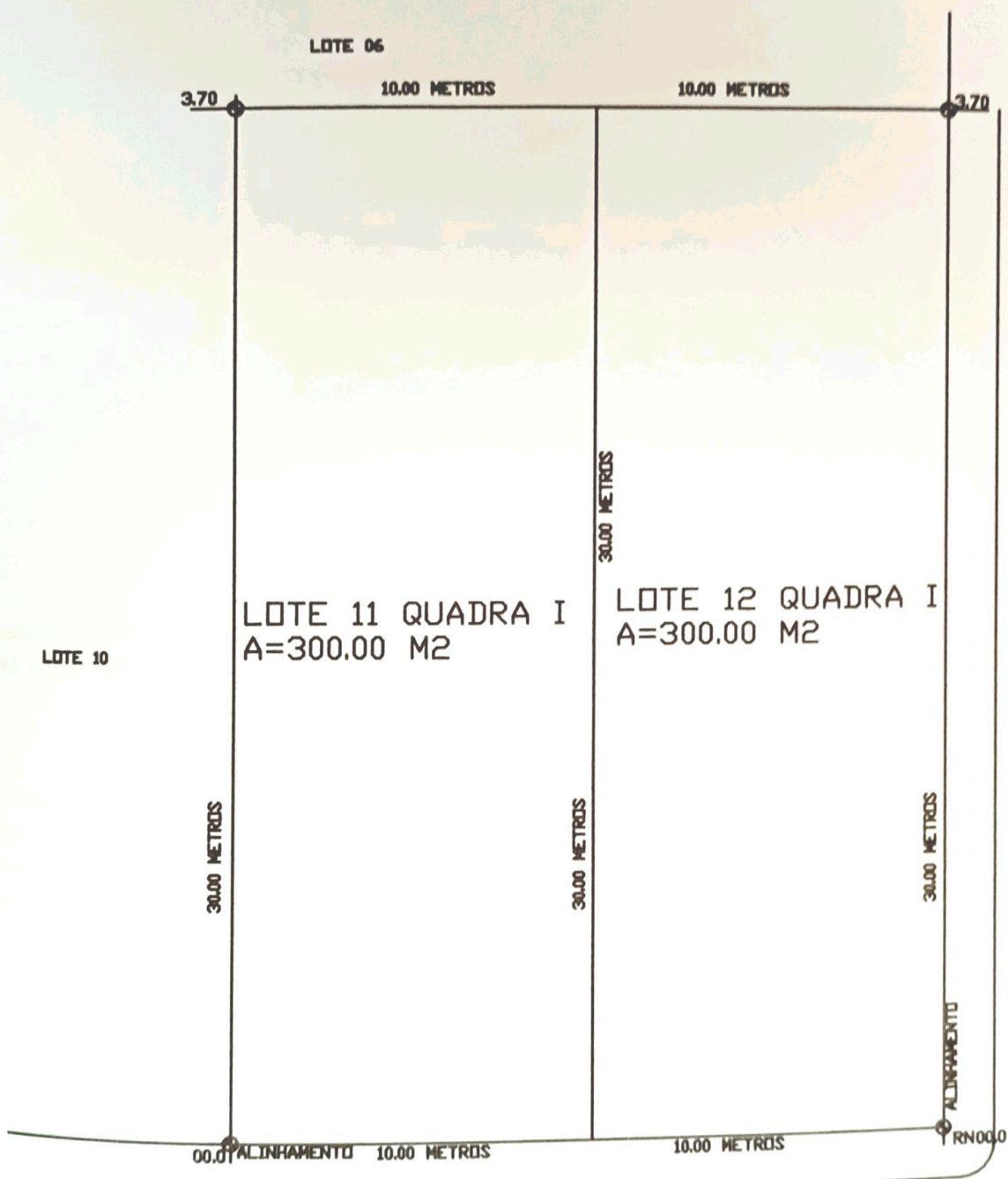
LOTE 11/12-----600 .00 M2

AUTOR DO PROJETO ARQUITETONICO E DIREÇÃO TECNICA

[Signature]
ALESSANDRA PASCHOAL
ARQUITETA
CREA: 5060115065
ART: 8210200502232621



APROVADA
Secretaria de Planejamento e Obras
PREFEITURA MUNICIPAL DE LOUVEIRA
Em 24/10/2005
[Signature]
ELAINE SUSANYR MIKI
CHEFE DA DIV DE PLANEJAMENTO, OBRAS E CONSTRUÇÕES
ENG.º CIVIL - CREA 0601861751
Processo n.º 2005/2783

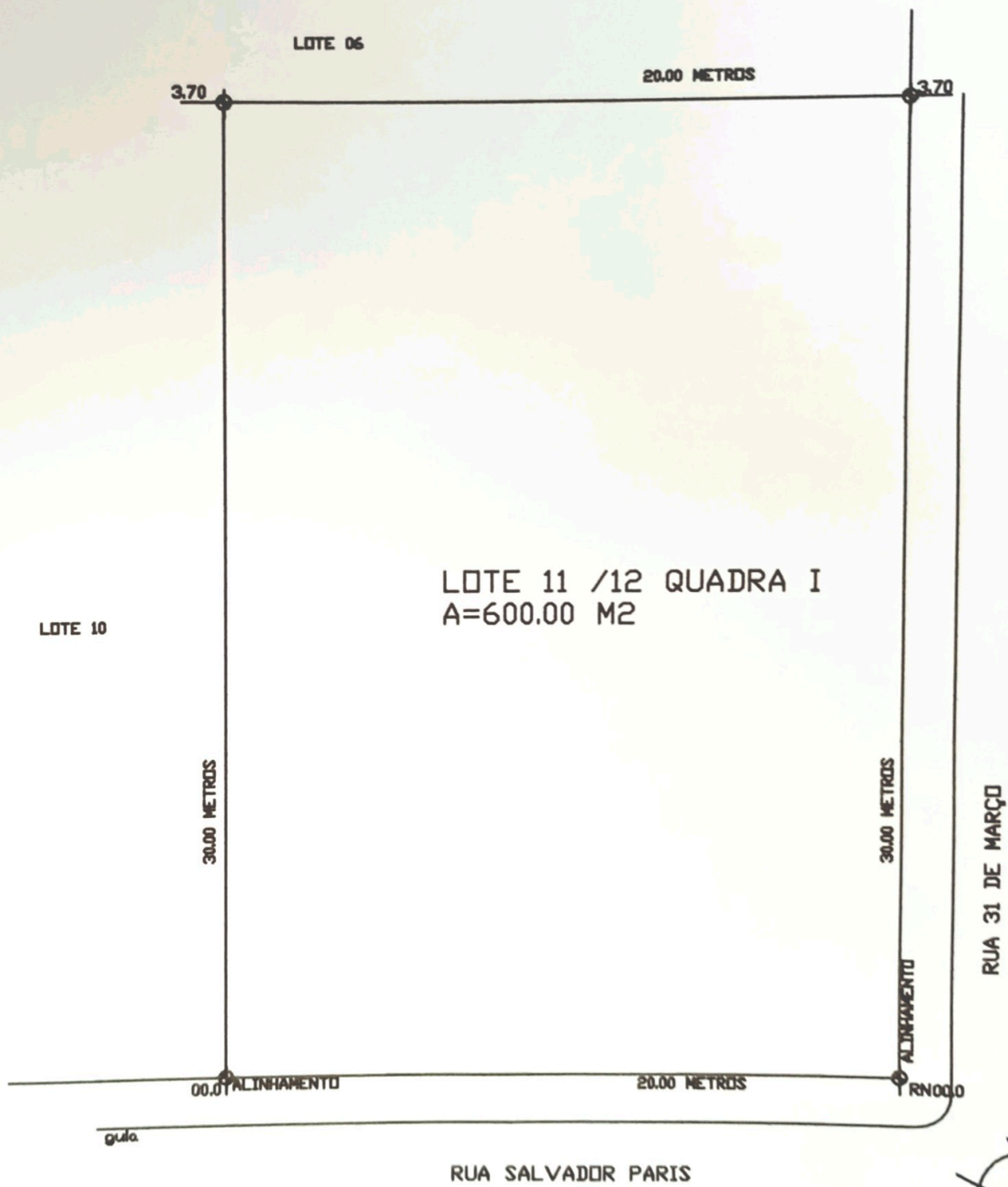


RUA SALVADOR PARIS

RUA 31 DE MARÇO



SITUAÇÃO ATUAL
5
ESCALA 1/200



LOTE 11 /12 QUADRA I
A=600.00 M²



SITUAÇÃO PRETENDIDA
ESCALA 1/200