



**DESCRIÇÃO DAS ÁREAS PÚBLICAS E LOTES INDIVIDUALMENTE**

|              |   |   |
|--------------|---|---|
| Proprietário | - | <b>FBN Construções e Comércio Ltda.</b> |
| Local        | - | <b>JARDIM AMAZONAS</b>                  |
| Município    | - | <b>Louveira – SP</b>                    |
| Comarca      | - | <b>Jundiaí - SP</b>                     |

**DESCRIÇÃO DAS ÁREAS PÚBLICAS**

**ÁREA VERDE:** Uma área de terras, destinada à Área Verde do loteamento “Jardim Amazonas”, de formato irregular, localizada no município de Louveira – SP, comarca de Jundiaí – SP, com frente para Rua 02 e Rua 04, caracterizada dentro das seguintes medidas e confrontações: “Tem seu início no ponto situado à 13,34 metros do alinhamento predial da Rua João Verardo, em divisa com a propriedade de Orlando Furlan. Partindo deste ponto, segue com rumo de  $78^{\circ}04'10''$  NW e distância de 136,11 metros, confrontando com a propriedade de Orlando Furlan até o marco 2, de onde deflete ligeiramente à direita e segue com rumo de  $77^{\circ}25'26''$  NW e distância de 110,11 metros com a mesma confrontação, até o marco 3; de onde deflete à direita e segue com rumo  $72^{\circ}12'38''$  NW e distância de 37,02 metros, confrontando com a propriedade de Aristides Bevegnú até o marco 4, de onde deflete à esquerda e segue com rumo  $17^{\circ}33'26''$  SW e distância de 20,00 metros, confrontando com a propriedade de Ângelo Verardo; daí, deflete à esquerda, segue com a distância de 21,72 metros e atinge o ponto de tangência da curva de raio de 9,00 metros da praça de retorno da Rua 04, situado no alinhamento predial da Rua 04, confrontando nessa extensão com a Área Institucional do Jardim Amazonas, localizada na Quadra “F”; daí, segue em linha reta pelo alinhamento predial da Rua 04 com a distância de 34,25 metros e atinge o ponto de tangência da curva de raio de 19,00 metros ali existente; daí, segue pelo desenvolvimento da curva com a distância de 22,97 metros, atinge o outro ponto de tangência da curva; daí, segue em linha reta ainda pelo alinhamento predial da Rua 04 com a distância de 27,49 metros, atravessa a Servidão de Passagem que possui a largura de 3,00 metros e atinge a linha divisória do lote 10 da Quadra “D” do Jardim Amazonas, confrontando até aqui com a Rua 04. Daí, deflete à esquerda em ângulo reto, segue em linha reta com a distância de 65,00 metros, atinge o ponto de tangência da curva de raio de 19,00 metros, ali existente, situado no alinhamento predial da Rua 02, confrontando nessa extensão com o lote 09 e 10 da Quadra “D” do Jardim Amazonas. Deste ponto, segue em linha reta pelo alinhamento predial da Rua 02 com a distância de 84,50 metros, atinge o ponto de tangência da outra curva ali existente de raio de 19,00 metros; daí, segue pelo desenvolvimento da curva com a distância de 29,85 metros e atinge o outro ponto de tangência da curva; daí, segue ainda em linha reta pelo alinhamento predial da Rua 02 com a distância de 12,00 metros, atravessa a Servidão de Passagem que possui a largura de 3,00 metros e atinge a linha divisória do lote 14 da Quadra “B” do Jardim Amazonas, confrontando até aqui com a Rua 02. Daí, deflete à esquerda em ângulo reto, segue em linha reta com a distância de 43,50 metros e atinge a linha divisória do lote 02 da Quadra “B” do Jardim Amazonas, confrontando nessa extensão com os lotes: 08, 09, 10, 11, 12, 13 e 14 da Quadra “B” do Jardim Amazonas. Daí,

HP







deflete à esquerda em ângulo reto, segue em linha reta com a distância de 25,90 metros atravessa a Servidão de Passagem que possui a largura de 3,00 metros e atinge o ponto de início da poligonal divisória, confrontando nessa extensão com o lote 01 e lote 02 da Quadra "B" do Jardim Amazonas. Encerrando, assim, a área de 8.630,79 m<sup>2</sup>. Na presente área encontra-se constituída duas Servidões de Passagem de Infra-Estruturas, sendo uma com área de 204,00 m<sup>2</sup>, de formato regular, localizada com frente para a Rua 04, medindo de frente 3,00 metros; do lado direito de quem da Rua 04 olha a servidão, mede 68,00 metros, confrontando com os lotes: 09 e 10 da Quadra "D" do Jardim Amazonas e com a Rua 02; do lado esquerdo mede 68,00 metros confrontando com a área verde serviente; nos fundos onde mede 3,00 metros, também confronta com a área verde serviente. A outra Área de Servidão de Passagem, possui a área de 130,50 m<sup>2</sup>, de formato regular, localizada com frente para a Rua 02, medindo de frente 3,00 metros; do lado direito de quem da Rua 02 olha a servidão, mede 43,50 metros, confrontando com os lotes: 08, 09, 10, 11, 12, 13 e 14 da Quadra "B" do Jardim Amazonas; do lado esquerdo mede 43,50 metros confrontando com a área verde serviente; nos fundos onde mede 3,00 metros, confronta com o lote 02 da Quadra "B" do Jardim Amazonas "

**ÁREA INSTITUCIONAL:** Uma área de terras, identificada como Área Institucional do Jardim Amazonas, localizada na Quadra "F" do loteamento Jardim Amazonas, no município de Louveira - SP, comarca de Jundiá - SP, com frente para a praça de retorno da Rua 04, de formato irregular, caracterizada dentro das seguintes medidas e confrontações: "Tem seu início no ponto situado à 20,00 metros do marco 4 do perímetro geral da gleba, na divisa com a propriedade de Ângelo Verardo. Partindo deste ponto, segue com rumo de 17°33'26" SW e distância de 17,47 metros, confrontando com a propriedade de Ângelo Verardo, até o marco 5, de onde deflete ligeiramente à esquerda e segue com rumo 15°57'56" SW e distância de 19,26 metros, e atinge o ponto situado na linha divisória do lote 14 da Quadra "F" do Jardim Amazonas, confrontando nessa extensão com a propriedade de Ângelo Verardo. Deste ponto, deflete à esquerda, segue em linha reta com a distância de 16,99 metros, confrontando com os lotes: 11, 12, 13 e 14 da Quadra "F" do Jardim Amazonas; daí, com uma pequena deflexão à esquerda, segue com a distância de 6,00 metros, confrontando com o lote 10 e parte com o lote 09 da Quadra "F" do Jardim Amazonas. Daí, deflete à esquerda, segue com a distância de 23,96 metros e atinge o ponto situado na confluência com o desenvolvimento da curva da praça de retorno da Rua 04, confrontando nessa extensão com o lote 15 da Quadra "F" do Jardim Amazonas. Deste ponto segue pelo desenvolvimento da curva que possui raio de 9,00 metros, com a distância de 17,39 metros, atinge o ponto de tangência da curva situado junto ao alinhamento predial da Rua 04, em divisa com a Área Verde do jardim Amazonas, confrontando nessa extensão com a praça de retorno da Rua 04 do Jardim Amazonas. Deste ponto, deflete à esquerda, segue em linha reta com a distância de 21,72 metros e atinge o ponto de início da poligonal divisória, confrontando nessa extensão com a Área Verde do Jardim Amazonas. Encerrando, assim, a área de 626,16 m<sup>2</sup>.

**ÁREA INSTITUCIONAL 01:** Uma área de terras, identificada como Área Institucional 01, localizada na Quadra "A" do loteamento "Jardim Amazonas", município de Louveira - SP, comarca de Jundiá - SP, com frente para a Rua 01, de formato regular, medindo de frente 6,00 metros; do lado direito de quem da rua olha, mede 21,00 metros, confrontando com o lote 14 da Quadra "A" do Jardim Amazonas;





do lado esquerdo, mede 21,00 metros, confrontando com o lote 13 da Quadra "A" do Jardim Amazonas; nos fundos, partindo da linha divisória com o lote 14 da Quadra "A" do Jardim Amazonas, segue com rumo  $84^{\circ}42'31''$  NE e distância de 6,00 metros, atinge a linha divisória do lote 13 da Quadra "A" do Jardim Amazonas, confrontando nessa extensão com a propriedade de Rosa Cavalli e outros; encerrando, assim, a área de  $126,00 \text{ m}^2$ .

**ÁREA INSTITUCIONAL 02:** Uma área de terras, identificada como Área Institucional 02, localizada na Quadra "A" do loteamento "Jardim Amazonas", município de Louveira - SP, comarca de Jundiaí - SP, com frente para a praça de retorno da Rua 01, de formato irregular, caracterizada dentro das seguintes medidas e confrontações: "Partindo da linha divisória do lote 62 da Quadra "A" do Jardim Amazonas, segue pelo desenvolvimento da curva da praça de retorno da Rua 01, que possui raio de 11,50 metros, com a distância de 5,66 metros; daí, deflete à esquerda segue em linha reta com a distância de 2,09 metros e atinge o ponto situado na cerca divisória da propriedade de Ângelo Verardo, confrontando nessas extensões com a Rua 01 pela praça de retorno ali existente. Deste ponto, deflete à esquerda, segue com rumo  $15^{\circ}57'56''$  SW e distância de 22,53 metros, confrontando com a propriedade de Ângelo Verardo, até o ponto 6, de onde deflete à esquerda e segue com rumo  $84^{\circ}42'31''$  NE e distância de 6,49 metros, atinge a linha divisória do lote 62 da Quadra "A" do Jardim Amazonas, confrontando nessa extensão com a propriedade de Rosa Cavalli e outros. Daí, deflete à esquerda, segue com a distância de 17,16 metros e atinge o ponto de início da poligonal divisória, confrontando nessa extensão com o lote 62 da Quadra "A" do Jardim Amazonas; encerrando, assim, a área de  $125,00 \text{ m}^2$ .

## DESCRIÇÃO DOS LOTES INDIVIDUALMENTE

### QUADRA "A"

Possui a área de  $8.218,23 \text{ m}^2$ , está subdividida em 62 (sessenta e dois) lotes, e mais 02 (duas) Áreas Institucionais, sendo Área Institucional 01 com  $126,00 \text{ m}^2$  e Área Institucional 02 com  $125,00 \text{ m}^2$ , tendo os lotes a seguinte ordem numérica: de 01 a 62, sendo:

**LOTE 01:** de formato irregular, localizado na Quadra "A", do loteamento "Jardim Amazonas", Município de Louveira - SP, Comarca de Jundiaí - SP, com frente para a Rua João Verardo, medindo de frente, 12,80 metros; do lado direito de quem da rua olha o imóvel, mede 18,45 metros, confrontando com o lote 02; do lado esquerdo, partindo da linha divisória com o lote 03, segue com rumo de  $84^{\circ}42'31''$  NE e a distância de 26,44 metros, confrontando com a propriedade de Rosa Cavalli e outros; nos fundos, onde mede 10,00 metros, confronta com o lote 03; encerrando a área de  $224,45 \text{ m}^2$ .

**LOTE 02:** de formato irregular, localizado na Quadra "A", do loteamento "Jardim Amazonas", Município de Louveira - SP, Comarca de Jundiaí - SP, com frente para a Rua João Verardo, esquina com a Rua 01, medindo de frente para a Rua João Verardo, 9,75 metros em linha reta, mais 8,07 metros em curva para a referida esquina, medindo para a Rua 01, 5,33 metros em linha reta; do lado esquerdo de quem da Rua João





Verando olha o imóvel, mede 18,45 metros, confrontando com o lote 01; nos fundos onde mede 11,00 metros, confronta com o lote 03; encerrando a área de 151,90 m<sup>2</sup>.

**LOTE 03:** de formato regular, localizado na Quadra "A", do loteamento "Jardim Amazonas", Município de Louveira - SP, Comarca de Jundiá - SP, com frente para a Rua 01, medindo de frente, 6,00 metros; do lado direito de quem da rua olha o imóvel, mede 21,00 metros, confrontando com o lote 04; do lado esquerdo, mede 21,00 metros, confrontando com o lote 01 e lote 02; nos fundos, partindo da linha divisória com o lote 04, segue com rumo 84°42'31" NE e a distância de 6,00 metros, atinge a linha divisória do lote 01, confrontando nessa extensão com a propriedade de Rosa Cavalli e outros; encerrando a área de 126,00 m<sup>2</sup>.

**LOTE 04:** de formato regular, localizado na Quadra "A", do loteamento "Jardim Amazonas", Município de Louveira - SP, Comarca de Jundiá - SP, com frente para a Rua 01, medindo de frente, 6,00 metros; do lado direito de quem da rua olha o imóvel, mede 21,00 metros, confrontando com o lote 05; do lado esquerdo, mede 21,00 metros, confrontando com o lote 03; nos fundos, partindo da linha divisória com o lote 05, segue com rumo 84°42'31" NE e a distância de 6,00 metros, atinge a linha divisória do lote 03, confrontando nessa extensão com a propriedade de Rosa Cavalli e outros; encerrando a área de 126,00 m<sup>2</sup>.

**LOTE 05:** de formato regular, localizado na Quadra "A", do loteamento "Jardim Amazonas", Município de Louveira - SP, Comarca de Jundiá - SP, com frente para a Rua 01, medindo de frente, 6,00 metros; do lado direito de quem da rua olha o imóvel, mede 21,00 metros, confrontando com o lote 06; do lado esquerdo, mede 21,00 metros, confrontando com o lote 04; nos fundos, partindo da linha divisória com o lote 06, segue com rumo 84°42'31" NE e a distância de 6,00 metros, atinge a linha divisória do lote 04, confrontando nessa extensão com a propriedade de Rosa Cavalli e outros; encerrando a área de 126,00 m<sup>2</sup>.

**LOTE 06:** de formato regular, localizado na Quadra "A", do loteamento "Jardim Amazonas", Município de Louveira - SP, Comarca de Jundiá - SP, com frente para a Rua 01, medindo de frente, 6,00 metros; do lado direito de quem da rua olha o imóvel, mede 21,00 metros, confrontando com o lote 07; do lado esquerdo, mede 21,00 metros, confrontando com o lote 05; nos fundos, partindo da linha divisória com o lote 07, segue com rumo 84°42'31" NE e a distância de 6,00 metros, atinge a linha divisória do lote 05, confrontando nessa extensão com a propriedade de Rosa Cavalli e outros; encerrando a área de 126,00 m<sup>2</sup>.

**LOTE 07:** de formato regular, localizado na Quadra "A", do loteamento "Jardim Amazonas", Município de Louveira - SP, Comarca de Jundiá - SP, com frente para a Rua 01, medindo de frente, 6,00 metros; do lado direito de quem da rua olha o imóvel, mede 21,00 metros, confrontando com o lote 08; do lado esquerdo, mede 21,00 metros, confrontando com o lote 06; nos fundos, partindo da linha divisória com o lote 08, segue com rumo 84°42'31" NE e a distância de 6,00 metros, atinge a linha divisória do lote 06, confrontando nessa extensão com a propriedade de Rosa Cavalli e outros; encerrando a área de 126,00 m<sup>2</sup>.





**LOTE 08:** de formato regular, localizado na Quadra "A", do loteamento "Jardim Amazonas", Município de Louveira - SP, Comarca de Jundiá - SP, com frente para a Rua 01, medindo de frente, 6,00 metros; do lado direito de quem da rua olha o imóvel, mede 21,00 metros, confrontando com o lote 09; do lado esquerdo, mede 21,00 metros, confrontando com o lote 07; nos fundos, partindo da linha divisória com o lote 09, segue com rumo  $84^{\circ}42'31''$  NE e a distância de 6,00 metros, atinge a linha divisória do lote 07, confrontando nessa extensão com a propriedade de Rosa Cavalli e outros; encerrando a área de **126,00 m<sup>2</sup>**.

**LOTE 09:** de formato regular, localizado na Quadra "A", do loteamento "Jardim Amazonas", Município de Louveira - SP, Comarca de Jundiá - SP, com frente para a Rua 01, medindo de frente, 6,00 metros; do lado direito de quem da rua olha o imóvel, mede 21,00 metros, confrontando com o lote 10; do lado esquerdo, mede 21,00 metros, confrontando com o lote 08; nos fundos, partindo da linha divisória com o lote 10, segue com rumo  $84^{\circ}42'31''$  NE e a distância de 6,00 metros, atinge a linha divisória do lote 08, confrontando nessa extensão com a propriedade de Rosa Cavalli e outros; encerrando a área de **126,00 m<sup>2</sup>**.

**LOTE 10:** de formato regular, localizado na Quadra "A", do loteamento "Jardim Amazonas", Município de Louveira - SP, Comarca de Jundiá - SP, com frente para a Rua 01, medindo de frente, 6,00 metros; do lado direito de quem da rua olha o imóvel, mede 21,00 metros, confrontando com o lote 11; do lado esquerdo, mede 21,00 metros, confrontando com o lote 09; nos fundos, partindo da linha divisória com o lote 11, segue com rumo  $84^{\circ}42'31''$  NE e a distância de 6,00 metros, atinge a linha divisória do lote 09, confrontando nessa extensão com a propriedade de Rosa Cavalli e outros; encerrando a área de **126,00 m<sup>2</sup>**.

**LOTE 11:** de formato regular, localizado na Quadra "A", do loteamento "Jardim Amazonas", Município de Louveira - SP, Comarca de Jundiá - SP, com frente para a Rua 01, medindo de frente, 6,00 metros; do lado direito de quem da rua olha o imóvel, mede 21,00 metros, confrontando com o lote 12; do lado esquerdo, mede 21,00 metros, confrontando com o lote 10; nos fundos, partindo da linha divisória com o lote 12, segue com rumo  $84^{\circ}42'31''$  NE e a distância de 6,00 metros, atinge a linha divisória do lote 10, confrontando nessa extensão com a propriedade de Rosa Cavalli e outros; encerrando a área de **126,00 m<sup>2</sup>**.

**LOTE 12:** de formato regular, localizado na Quadra "A", do loteamento "Jardim Amazonas", Município de Louveira - SP, Comarca de Jundiá - SP, com frente para a Rua 01, medindo de frente, 6,00 metros; do lado direito de quem da rua olha o imóvel, mede 21,00 metros, confrontando com o lote 13; do lado esquerdo, mede 21,00 metros, confrontando com o lote 11; nos fundos, partindo da linha divisória com o lote 13, segue com rumo  $84^{\circ}42'31''$  NE e a distância de 6,00 metros, atinge a linha divisória do lote 11, confrontando nessa extensão com a propriedade de Rosa Cavalli e outros; encerrando a área de **126,00 m<sup>2</sup>**.

**LOTE 13:** de formato regular, localizado na Quadra "A", do loteamento "Jardim Amazonas", Município de Louveira - SP, Comarca de Jundiá - SP, com frente para a Rua 01, medindo de frente, 6,00 metros; do lado direito de quem da rua olha o imóvel, mede 21,00 metros, confrontando com a Área Institucional 01; do lado esquerdo, mede





21,00 metros, confrontando com o lote 12; nos fundos, partindo da linha divisória com a Área Institucional 01, segue com rumo  $84^{\circ}42'31''$  NE e a distância de 6,00 metros, atinge a linha divisória do lote 12, confrontando nessa extensão com a propriedade de Rosa Cavalli e outros; encerrando a área de **126,00 m<sup>2</sup>**.

**LOTE 14:** de formato regular, localizado na Quadra "A", do loteamento "Jardim Amazonas", Município de Louveira - SP, Comarca de Jundiá - SP, com frente para a Rua 01, medindo de frente, 6,00 metros; do lado direito de quem da rua olha o imóvel, mede 21,00 metros, confrontando com o lote 15; do lado esquerdo, mede 21,00 metros, confrontando com a Área Institucional 01; nos fundos, partindo da linha divisória com o lote 15, segue com rumo  $84^{\circ}42'31''$  NE e a distância de 6,00 metros, atinge a linha divisória da Área Institucional 01, confrontando nessa extensão com a propriedade de Rosa Cavalli e outros; encerrando a área de **126,00 m<sup>2</sup>**.

**LOTE 15:** de formato regular, localizado na Quadra "A", do loteamento "Jardim Amazonas", Município de Louveira - SP, Comarca de Jundiá - SP, com frente para a Rua 01, medindo de frente, 6,00 metros; do lado direito de quem da rua olha o imóvel, mede 21,00 metros, confrontando com o lote 16; do lado esquerdo, mede 21,00 metros, confrontando com o lote 14; nos fundos, partindo da linha divisória com o lote 16, segue com rumo  $84^{\circ}42'31''$  NE e a distância de 6,00 metros, atinge a linha divisória do lote 14, confrontando nessa extensão com a propriedade de Rosa Cavalli e outros; encerrando a área de **126,00 m<sup>2</sup>**.

**LOTE 16:** de formato regular, localizado na Quadra "A", do loteamento "Jardim Amazonas", Município de Louveira - SP, Comarca de Jundiá - SP, com frente para a Rua 01, medindo de frente, 6,00 metros; do lado direito de quem da rua olha o imóvel, mede 21,00 metros, confrontando com o lote 17; do lado esquerdo, mede 21,00 metros, confrontando com o lote 15; nos fundos, partindo da linha divisória com o lote 17, segue com rumo  $84^{\circ}42'31''$  NE e a distância de 6,00 metros, atinge a linha divisória do lote 15, confrontando nessa extensão com a propriedade de Rosa Cavalli e outros; encerrando a área de **126,00 m<sup>2</sup>**.

**LOTE 17:** de formato regular, localizado na Quadra "A", do loteamento "Jardim Amazonas", Município de Louveira - SP, Comarca de Jundiá - SP, com frente para a Rua 01, medindo de frente, 6,00 metros; do lado direito de quem da rua olha o imóvel, mede 21,00 metros, confrontando com o lote 18; do lado esquerdo, mede 21,00 metros, confrontando com o lote 16; nos fundos, partindo da linha divisória com o lote 18, segue com rumo  $84^{\circ}42'31''$  NE e a distância de 6,00 metros, atinge a linha divisória do lote 16, confrontando nessa extensão com a propriedade de Rosa Cavalli e outros; encerrando a área de **126,00 m<sup>2</sup>**.

**LOTE 18:** de formato regular, localizado na Quadra "A", do loteamento "Jardim Amazonas", Município de Louveira - SP, Comarca de Jundiá - SP, com frente para a Rua 01, medindo de frente, 6,00 metros; do lado direito de quem da rua olha o imóvel, mede 21,00 metros, confrontando com o lote 19; do lado esquerdo, mede 21,00 metros, confrontando com o lote 17; nos fundos, partindo da linha divisória com o lote 19, segue com rumo  $84^{\circ}42'31''$  NE e a distância de 6,00 metros, atinge a linha divisória do lote 17, confrontando nessa extensão com a propriedade de Rosa Cavalli e outros; encerrando a área de **126,00 m<sup>2</sup>**.

JP





**LOTE 19:** de formato regular, localizado na Quadra "A", do loteamento "Jardim Amazonas", Município de Louveira - SP, Comarca de Jundiá - SP, com frente para a Rua 01, medindo de frente, 6,00 metros; do lado direito de quem da rua olha o imóvel, mede 21,00 metros, confrontando com o lote 20; do lado esquerdo, mede 21,00 metros, confrontando com o lote 18; nos fundos, partindo da linha divisória com o lote 20, segue com rumo  $84^{\circ}42'31''$  NE e a distância de 6,00 metros, atinge a linha divisória do lote 18, confrontando nessa extensão com a propriedade de Rosa Cavalli e outros; encerrando a área de **126,00 m<sup>2</sup>**.

**LOTE 20:** de formato regular, localizado na Quadra "A", do loteamento "Jardim Amazonas", Município de Louveira - SP, Comarca de Jundiá - SP, com frente para a Rua 01, medindo de frente, 6,00 metros; do lado direito de quem da rua olha o imóvel, mede 21,00 metros, confrontando com o lote 21; do lado esquerdo, mede 21,00 metros, confrontando com o lote 19; nos fundos, partindo da linha divisória com o lote 21, segue com rumo  $84^{\circ}42'31''$  NE e a distância de 6,00 metros, atinge a linha divisória do lote 19, confrontando nessa extensão com a propriedade de Rosa Cavalli e outros; encerrando a área de **126,00 m<sup>2</sup>**.

**LOTE 21:** de formato regular, localizado na Quadra "A", do loteamento "Jardim Amazonas", Município de Louveira - SP, Comarca de Jundiá - SP, com frente para a Rua 01, medindo de frente, 6,00 metros; do lado direito de quem da rua olha o imóvel, mede 21,00 metros, confrontando com o lote 22; do lado esquerdo, mede 21,00 metros, confrontando com o lote 20; nos fundos, partindo da linha divisória com o lote 22, segue com rumo  $84^{\circ}42'31''$  NE e a distância de 6,00 metros, atinge a linha divisória do lote 20, confrontando nessa extensão com a propriedade de Rosa Cavalli e outros; encerrando a área de **126,00 m<sup>2</sup>**.

**LOTE 22:** de formato regular, localizado na Quadra "A", do loteamento "Jardim Amazonas", Município de Louveira - SP, Comarca de Jundiá - SP, com frente para a Rua 01, medindo de frente, 6,00 metros; do lado direito de quem da rua olha o imóvel, mede 21,00 metros, confrontando com o lote 23; do lado esquerdo, mede 21,00 metros, confrontando com o lote 21; nos fundos, partindo da linha divisória com o lote 23, segue com rumo  $84^{\circ}42'31''$  NE e a distância de 6,00 metros, atinge a linha divisória do lote 21, confrontando nessa extensão com a propriedade de Rosa Cavalli e outros; encerrando a área de **126,00 m<sup>2</sup>**.

**LOTE 23:** de formato regular, localizado na Quadra "A", do loteamento "Jardim Amazonas", Município de Louveira - SP, Comarca de Jundiá - SP, com frente para a Rua 01, medindo de frente, 6,00 metros; do lado direito de quem da rua olha o imóvel, mede 21,00 metros, confrontando com o lote 24; do lado esquerdo, mede 21,00 metros, confrontando com o lote 22; nos fundos, partindo da linha divisória com o lote 24, segue com rumo  $84^{\circ}42'31''$  NE e a distância de 6,00 metros, atinge a linha divisória do lote 22, confrontando nessa extensão com a propriedade de Rosa Cavalli e outros; encerrando a área de **126,00 m<sup>2</sup>**.

**LOTE 24:** de formato regular, localizado na Quadra "A", do loteamento "Jardim Amazonas", Município de Louveira - SP, Comarca de Jundiá - SP, com frente para a Rua 01, medindo de frente, 6,00 metros; do lado direito de quem da rua olha o imóvel,

fn





mede 21,00 metros, confrontando com o lote 25; do lado esquerdo, mede 21,00 metros, confrontando com o lote 23; nos fundos, partindo da linha divisória com o lote 25, segue com rumo  $84^{\circ}42'31''$  NE e a distância de 6,00 metros, atinge a linha divisória do lote 23, confrontando nessa extensão com a propriedade de Rosa Cavalli e outros; encerrando a área de **126,00 m<sup>2</sup>**.

**LOTE 25:** de formato regular, localizado na Quadra "A", do loteamento "Jardim Amazonas", Município de Louveira - SP, Comarca de Jundiá - SP, com frente para a Rua 01, medindo de frente, 6,00 metros; do lado direito de quem da rua olha o imóvel, mede 21,00 metros, confrontando com o lote 26; do lado esquerdo, mede 21,00 metros, confrontando com o lote 24; nos fundos, partindo da linha divisória com o lote 26, segue com rumo  $84^{\circ}42'31''$  NE e a distância de 6,00 metros, atinge a linha divisória do lote 24, confrontando nessa extensão com a propriedade de Rosa Cavalli e outros; encerrando a área de **126,00 m<sup>2</sup>**.


**LOTE 26:** de formato regular, localizado na Quadra "A", do loteamento "Jardim Amazonas", Município de Louveira - SP, Comarca de Jundiá - SP, com frente para a Rua 01, medindo de frente, 6,00 metros; do lado direito de quem da rua olha o imóvel, mede 21,00 metros, confrontando com o lote 27; do lado esquerdo, mede 21,00 metros, confrontando com o lote 25; nos fundos, partindo da linha divisória com o lote 27, segue com rumo  $84^{\circ}42'31''$  NE e a distância de 6,00 metros, atinge a linha divisória do lote 25, confrontando nessa extensão com a propriedade de Rosa Cavalli e outros; encerrando a área de **126,00 m<sup>2</sup>**.

**LOTE 27:** de formato regular, localizado na Quadra "A", do loteamento "Jardim Amazonas", Município de Louveira - SP, Comarca de Jundiá - SP, com frente para a Rua 01, medindo de frente, 6,00 metros; do lado direito de quem da rua olha o imóvel, mede 21,00 metros, confrontando com o lote 28; do lado esquerdo, mede 21,00 metros, confrontando com o lote 26; nos fundos, partindo da linha divisória com o lote 28, segue com rumo  $84^{\circ}42'31''$  NE e a distância de 6,00 metros, atinge a linha divisória do lote 26, confrontando nessa extensão com a propriedade de Rosa Cavalli e outros; encerrando a área de **126,00 m<sup>2</sup>**.

**LOTE 28:** de formato regular, localizado na Quadra "A", do loteamento "Jardim Amazonas", Município de Louveira - SP, Comarca de Jundiá - SP, com frente para a Rua 01, medindo de frente, 6,00 metros; do lado direito de quem da rua olha o imóvel, mede 21,00 metros, confrontando com o lote 29; do lado esquerdo, mede 21,00 metros, confrontando com o lote 27; nos fundos, partindo da linha divisória com o lote 29, segue com rumo  $84^{\circ}42'31''$  NE e a distância de 6,00 metros, atinge a linha divisória do lote 27, confrontando nessa extensão com a propriedade de Rosa Cavalli e outros; encerrando a área de **126,00 m<sup>2</sup>**.

**LOTE 29:** de formato regular, localizado na Quadra "A", do loteamento "Jardim Amazonas", Município de Louveira - SP, Comarca de Jundiá - SP, com frente para a Rua 01, medindo de frente, 6,00 metros; do lado direito de quem da rua olha o imóvel, mede 21,00 metros, confrontando com o lote 30; do lado esquerdo, mede 21,00 metros, confrontando com o lote 28; nos fundos, partindo da linha divisória com o lote 30, segue com rumo  $84^{\circ}42'31''$  NE e a distância de 6,00 metros, atinge a linha divisória do





lote 28, confrontando nessa extensão com a propriedade de Rosa Cavalli e outros; encerrando a área de **126,00 m<sup>2</sup>**.

**LOTE 30:** de formato regular, localizado na Quadra "A", do loteamento "Jardim Amazonas", Município de Louveira - SP, Comarca de Jundiá - SP, com frente para a Rua 01, medindo de frente, 6,00 metros; do lado direito de quem da rua olha o imóvel, mede 21,00 metros, confrontando com o lote 31; do lado esquerdo, mede 21,00 metros, confrontando com o lote 29; nos fundos, partindo da linha divisória com o lote 31, segue com rumo  $84^{\circ}42'31''$  NE e a distância de 6,00 metros, atinge a linha divisória do lote 29, confrontando nessa extensão com a propriedade de Rosa Cavalli e outros; encerrando a área de **126,00 m<sup>2</sup>**.

**LOTE 31:** de formato regular, localizado na Quadra "A", do loteamento "Jardim Amazonas", Município de Louveira - SP, Comarca de Jundiá - SP, com frente para a Rua 01, medindo de frente, 6,00 metros; do lado direito de quem da rua olha o imóvel, mede 21,00 metros, confrontando com o lote 32; do lado esquerdo, mede 21,00 metros, confrontando com o lote 30; nos fundos, partindo da linha divisória com o lote 32, segue com rumo  $84^{\circ}42'31''$  NE e a distância de 6,00 metros, atinge a linha divisória do lote 30, confrontando nessa extensão com a propriedade de Rosa Cavalli e outros; encerrando a área de **126,00 m<sup>2</sup>**.

**LOTE 32:** de formato regular, localizado na Quadra "A", do loteamento "Jardim Amazonas", Município de Louveira - SP, Comarca de Jundiá - SP, com frente para a Rua 01, medindo de frente, 6,00 metros; do lado direito de quem da rua olha o imóvel, mede 21,00 metros, confrontando com o lote 33; do lado esquerdo, mede 21,00 metros, confrontando com o lote 31; nos fundos, partindo da linha divisória com o lote 33, segue com rumo  $84^{\circ}42'31''$  NE e a distância de 6,00 metros, atinge a linha divisória do lote 31, confrontando nessa extensão com a propriedade de Rosa Cavalli e outros; encerrando a área de **126,00 m<sup>2</sup>**.

**LOTE 33:** de formato regular, localizado na Quadra "A", do loteamento "Jardim Amazonas", Município de Louveira - SP, Comarca de Jundiá - SP, com frente para a Rua 01, medindo de frente, 6,00 metros; do lado direito de quem da rua olha o imóvel, mede 21,00 metros, confrontando com o lote 34; do lado esquerdo, mede 21,00 metros, confrontando com o lote 32; nos fundos, partindo da linha divisória com o lote 34, segue com rumo  $84^{\circ}42'31''$  NE e a distância de 6,00 metros, atinge a linha divisória do lote 32, confrontando nessa extensão com a propriedade de Rosa Cavalli e outros; encerrando a área de **126,00 m<sup>2</sup>**.

**LOTE 34:** de formato regular, localizado na Quadra "A", do loteamento "Jardim Amazonas", Município de Louveira - SP, Comarca de Jundiá - SP, com frente para a Rua 01, medindo de frente, 6,00 metros; do lado direito de quem da rua olha o imóvel, mede 21,00 metros, confrontando com o lote 35; do lado esquerdo, mede 21,00 metros, confrontando com o lote 33; nos fundos, partindo da linha divisória com o lote 35, segue com rumo  $84^{\circ}42'31''$  NE e a distância de 6,00 metros, atinge a linha divisória do lote 33, confrontando nessa extensão com a propriedade de Rosa Cavalli e outros; encerrando a área de **126,00 m<sup>2</sup>**.





**LOTE 35:** de formato regular, localizado na Quadra "A", do loteamento "Jardim Amazonas", Município de Louveira - SP, Comarca de Jundiá - SP, com frente para a Rua 01, medindo de frente, 6,00 metros; do lado direito de quem dá a rua olha o imóvel, mede 21,00 metros, confrontando com o lote 36; do lado esquerdo, mede 21,00 metros, confrontando com o lote 34; nos fundos, partindo da linha divisória com o lote 36, segue com rumo  $84^{\circ}42'31''$  NE e a distância de 6,00 metros, atinge a linha divisória do lote 34, confrontando nessa extensão com a propriedade de Rosa Cavalli e outros; encerrando a área de **126,00 m<sup>2</sup>**.

**LOTE 36:** de formato regular, localizado na Quadra "A", do loteamento "Jardim Amazonas", Município de Louveira - SP, Comarca de Jundiá - SP, com frente para a Rua 01, medindo de frente, 6,00 metros; do lado direito de quem dá a rua olha o imóvel, mede 21,00 metros, confrontando com o lote 37; do lado esquerdo, mede 21,00 metros, confrontando com o lote 35; nos fundos, partindo da linha divisória com o lote 37, segue com rumo  $84^{\circ}42'31''$  NE e a distância de 6,00 metros, atinge a linha divisória do lote 35, confrontando nessa extensão com a propriedade de Rosa Cavalli e outros; encerrando a área de **126,00 m<sup>2</sup>**.

**LOTE 37:** de formato regular, localizado na Quadra "A", do loteamento "Jardim Amazonas", Município de Louveira - SP, Comarca de Jundiá - SP, com frente para a Rua 01, medindo de frente, 6,00 metros; do lado direito de quem dá a rua olha o imóvel, mede 21,00 metros, confrontando com o lote 38; do lado esquerdo, mede 21,00 metros, confrontando com o lote 36; nos fundos, partindo da linha divisória com o lote 38, segue com rumo  $84^{\circ}42'31''$  NE e a distância de 6,00 metros, atinge a linha divisória do lote 36, confrontando nessa extensão com a propriedade de Rosa Cavalli e outros; encerrando a área de **126,00 m<sup>2</sup>**.

**LOTE 38:** de formato regular, localizado na Quadra "A", do loteamento "Jardim Amazonas", Município de Louveira - SP, Comarca de Jundiá - SP, com frente para a Rua 01, medindo de frente, 6,00 metros; do lado direito de quem dá a rua olha o imóvel, mede 21,00 metros, confrontando com o lote 39; do lado esquerdo, mede 21,00 metros, confrontando com o lote 37; nos fundos, partindo da linha divisória com o lote 39, segue com rumo  $84^{\circ}42'31''$  NE e a distância de 6,00 metros, atinge a linha divisória do lote 37, confrontando nessa extensão com a propriedade de Rosa Cavalli e outros; encerrando a área de **126,00 m<sup>2</sup>**.

**LOTE 39:** de formato regular, localizado na Quadra "A", do loteamento "Jardim Amazonas", Município de Louveira - SP, Comarca de Jundiá - SP, com frente para a Rua 01, medindo de frente, 6,00 metros; do lado direito de quem dá a rua olha o imóvel, mede 21,00 metros, confrontando com o lote 40; do lado esquerdo, mede 21,00 metros, confrontando com o lote 38; nos fundos, partindo da linha divisória com o lote 40, segue com rumo  $84^{\circ}42'31''$  NE e a distância de 6,00 metros, atinge a linha divisória do lote 38, confrontando nessa extensão com a propriedade de Rosa Cavalli e outros; encerrando a área de **126,00 m<sup>2</sup>**.

**LOTE 40:** de formato regular, localizado na Quadra "A", do loteamento "Jardim Amazonas", Município de Louveira - SP, Comarca de Jundiá - SP, com frente para a Rua 01, medindo de frente, 6,00 metros; do lado direito de quem dá a rua olha o imóvel, mede 21,00 metros, confrontando com o lote 41; do lado esquerdo, mede 21,00 metros,





confrontando com o lote 39; nos fundos, partindo da linha divisória com o lote 41, segue com rumo  $84^{\circ}42'31''$  NE e a distância de 6,00 metros, atinge a linha divisória do lote 39, confrontando nessa extensão com a propriedade de Rosa Cavalli e outros; encerrando a área de **126,00 m<sup>2</sup>**.

**LOTE 41:** de formato regular, localizado na Quadra "A", do loteamento "Jardim Amazonas", Município de Louveira - SP, Comarca de Jundiá - SP, com frente para a Rua 01, medindo de frente, 6,00 metros; do lado direito de quem da rua olha o imóvel, mede 21,00 metros, confrontando com o lote 42; do lado esquerdo, mede 21,00 metros, confrontando com o lote 40; nos fundos, partindo da linha divisória com o lote 42, segue com rumo  $84^{\circ}42'31''$  NE e a distância de 6,00 metros, atinge a linha divisória do lote 40, confrontando nessa extensão com a propriedade de Rosa Cavalli e outros; encerrando a área de **126,00 m<sup>2</sup>**.

**LOTE 42:** de formato regular, localizado na Quadra "A", do loteamento "Jardim Amazonas", Município de Louveira - SP, Comarca de Jundiá - SP, com frente para a Rua 01, medindo de frente, 6,00 metros; do lado direito de quem da rua olha o imóvel, mede 21,00 metros, confrontando com o lote 43; do lado esquerdo, mede 21,00 metros, confrontando com o lote 41; nos fundos, partindo da linha divisória com o lote 43, segue com rumo  $84^{\circ}42'31''$  NE e a distância de 6,00 metros, atinge a linha divisória do lote 41, confrontando nessa extensão com a propriedade de Rosa Cavalli e outros; encerrando a área de **126,00 m<sup>2</sup>**.

**LOTE 43:** de formato regular, localizado na Quadra "A", do loteamento "Jardim Amazonas", Município de Louveira - SP, Comarca de Jundiá - SP, com frente para a Rua 01, medindo de frente, 6,00 metros; do lado direito de quem da rua olha o imóvel, mede 21,00 metros, confrontando com o lote 44; do lado esquerdo, mede 21,00 metros, confrontando com o lote 42; nos fundos, partindo da linha divisória com o lote 44, segue com rumo  $84^{\circ}42'31''$  NE e a distância de 6,00 metros, atinge a linha divisória do lote 42, confrontando nessa extensão com a propriedade de Rosa Cavalli e outros; encerrando a área de **126,00 m<sup>2</sup>**.

**LOTE 44:** de formato regular, localizado na Quadra "A", do loteamento "Jardim Amazonas", Município de Louveira - SP, Comarca de Jundiá - SP, com frente para a Rua 01, medindo de frente, 6,00 metros; do lado direito de quem da rua olha o imóvel, mede 21,00 metros, confrontando com o lote 45; do lado esquerdo, mede 21,00 metros, confrontando com o lote 43; nos fundos, partindo da linha divisória com o lote 45, segue com rumo  $84^{\circ}42'31''$  NE e a distância de 6,00 metros, atinge a linha divisória do lote 43, confrontando nessa extensão com a propriedade de Rosa Cavalli e outros; encerrando a área de **126,00 m<sup>2</sup>**.

**LOTE 45:** de formato regular, localizado na Quadra "A", do loteamento "Jardim Amazonas", Município de Louveira - SP, Comarca de Jundiá - SP, com frente para a Rua 01, medindo de frente, 6,00 metros; do lado direito de quem da rua olha o imóvel, mede 21,00 metros, confrontando com o lote 46; do lado esquerdo, mede 21,00 metros, confrontando com o lote 44; nos fundos, partindo da linha divisória com o lote 46, segue com rumo  $84^{\circ}42'31''$  NE e a distância de 6,00 metros, atinge a linha divisória do lote 44, confrontando nessa extensão com a propriedade de Rosa Cavalli e outros; encerrando a área de **126,00 m<sup>2</sup>**.





**LOTE 46:** de formato regular, localizado na Quadra "A", do loteamento "Jardim Amazonas", Município de Louveira - SP, Comarca de Jundiá - SP, com frente para a Rua 01, medindo de frente, 6,00 metros; do lado direito de quem da rua olha o imóvel, mede 21,00 metros, confrontando com o lote 47; do lado esquerdo, mede 21,00 metros, confrontando com o lote 45; nos fundos, partindo da linha divisória com o lote 47, segue com rumo  $84^{\circ}42'31''$  NE e a distância de 6,00 metros, atinge a linha divisória do lote 45, confrontando nessa extensão com a propriedade de Rosa Cavalli e outros; encerrando a área de 126,00 m<sup>2</sup>.

**LOTE 47:** de formato regular, localizado na Quadra "A", do loteamento "Jardim Amazonas", Município de Louveira - SP, Comarca de Jundiá - SP, com frente para a Rua 01, medindo de frente, 6,00 metros; do lado direito de quem da rua olha o imóvel, mede 21,00 metros, confrontando com o lote 48; do lado esquerdo, mede 21,00 metros, confrontando com o lote 46; nos fundos, partindo da linha divisória com o lote 48, segue com rumo  $84^{\circ}42'31''$  NE e a distância de 6,00 metros, atinge a linha divisória do lote 46, confrontando nessa extensão com a propriedade de Rosa Cavalli e outros; encerrando a área de 126,00 m<sup>2</sup>.

**LOTE 48:** de formato regular, localizado na Quadra "A", do loteamento "Jardim Amazonas", Município de Louveira - SP, Comarca de Jundiá - SP, com frente para a Rua 01, medindo de frente, 6,00 metros; do lado direito de quem da rua olha o imóvel, mede 21,00 metros, confrontando com o lote 49; do lado esquerdo, mede 21,00 metros, confrontando com o lote 47; nos fundos, partindo da linha divisória com o lote 49, segue com rumo  $84^{\circ}42'31''$  NE e a distância de 6,00 metros, atinge a linha divisória do lote 47, confrontando nessa extensão com a propriedade de Rosa Cavalli e outros; encerrando a área de 126,00 m<sup>2</sup>.

**LOTE 49:** de formato regular, localizado na Quadra "A", do loteamento "Jardim Amazonas", Município de Louveira - SP, Comarca de Jundiá - SP, com frente para a Rua 01, medindo de frente, 6,00 metros; do lado direito de quem da rua olha o imóvel, mede 21,00 metros, confrontando com o lote 50; do lado esquerdo, mede 21,00 metros, confrontando com o lote 48; nos fundos, partindo da linha divisória com o lote 50, segue com rumo  $84^{\circ}42'31''$  NE e a distância de 6,00 metros, atinge a linha divisória do lote 48, confrontando nessa extensão com a propriedade de Rosa Cavalli e outros; encerrando a área de 126,00 m<sup>2</sup>.

**LOTE 50:** de formato regular, localizado na Quadra "A", do loteamento "Jardim Amazonas", Município de Louveira - SP, Comarca de Jundiá - SP, com frente para a Rua 01, medindo de frente, 6,00 metros; do lado direito de quem da rua olha o imóvel, mede 21,00 metros, confrontando com o lote 51; do lado esquerdo, mede 21,00 metros, confrontando com o lote 49; nos fundos, partindo da linha divisória com o lote 51, segue com rumo  $84^{\circ}42'31''$  NE e a distância de 6,00 metros, atinge a linha divisória do lote 49, confrontando nessa extensão com a propriedade de Rosa Cavalli e outros; encerrando a área de 126,00 m<sup>2</sup>.

**LOTE 51:** de formato regular, localizado na Quadra "A", do loteamento "Jardim Amazonas", Município de Louveira - SP, Comarca de Jundiá - SP, com frente para a Rua 01, medindo de frente, 6,00 metros; do lado direito de quem da rua olha o imóvel,

JP





mede 21,00 metros, confrontando com o lote 52; do lado esquerdo, mede 21,00 metros, confrontando com o lote 50; nos fundos, partindo da linha divisória com o lote 52, segue com rumo  $84^{\circ}42'31''$  NE e a distância de 6,00 metros, atinge a linha divisória do lote 50, confrontando nessa extensão com a propriedade de Rosa Cavalli e outros; encerrando a área de **126,00 m<sup>2</sup>**.

**LOTE 52:** de formato regular, localizado na Quadra "A", do loteamento "Jardim Amazonas", Município de Louveira - SP, Comarca de Jundiá - SP, com frente para a Rua 01, medindo de frente, 6,00 metros; do lado direito de quem da rua olha o imóvel, mede 21,00 metros, confrontando com o lote 53; do lado esquerdo, mede 21,00 metros, confrontando com o lote 51; nos fundos, partindo da linha divisória com o lote 53, segue com rumo  $84^{\circ}42'31''$  NE e a distância de 6,00 metros, atinge a linha divisória do lote 51, confrontando nessa extensão com a propriedade de Rosa Cavalli e outros; encerrando a área de **126,00 m<sup>2</sup>**.

**LOTE 53:** de formato regular, localizado na Quadra "A", do loteamento "Jardim Amazonas", Município de Louveira - SP, Comarca de Jundiá - SP, com frente para a Rua 01, medindo de frente, 6,00 metros; do lado direito de quem da rua olha o imóvel, mede 21,00 metros, confrontando com o lote 54; do lado esquerdo, mede 21,00 metros, confrontando com o lote 52; nos fundos, partindo da linha divisória com o lote 54, segue com rumo  $84^{\circ}42'31''$  NE e a distância de 6,00 metros, atinge a linha divisória do lote 52, confrontando nessa extensão com a propriedade de Rosa Cavalli e outros; encerrando a área de **126,00 m<sup>2</sup>**.

**LOTE 54:** de formato regular, localizado na Quadra "A", do loteamento "Jardim Amazonas", Município de Louveira - SP, Comarca de Jundiá - SP, com frente para a Rua 01, medindo de frente, 6,00 metros; do lado direito de quem da rua olha o imóvel, mede 21,00 metros, confrontando com o lote 55; do lado esquerdo, mede 21,00 metros, confrontando com o lote 53; nos fundos, partindo da linha divisória com o lote 55, segue com rumo  $84^{\circ}42'31''$  NE e a distância de 6,00 metros, atinge a linha divisória do lote 53, confrontando nessa extensão com a propriedade de Rosa Cavalli e outros; encerrando a área de **126,00 m<sup>2</sup>**.

**LOTE 55:** de formato regular, localizado na Quadra "A", do loteamento "Jardim Amazonas", Município de Louveira - SP, Comarca de Jundiá - SP, com frente para a Rua 01, medindo de frente, 6,00 metros; do lado direito de quem da rua olha o imóvel, mede 21,00 metros, confrontando com o lote 56; do lado esquerdo, mede 21,00 metros, confrontando com o lote 54; nos fundos, partindo da linha divisória com o lote 56, segue com rumo  $84^{\circ}42'31''$  NE e a distância de 6,00 metros, atinge a linha divisória do lote 54, confrontando nessa extensão com a propriedade de Rosa Cavalli e outros; encerrando a área de **126,00 m<sup>2</sup>**.

**LOTE 56:** de formato regular, localizado na Quadra "A", do loteamento "Jardim Amazonas", Município de Louveira - SP, Comarca de Jundiá - SP, com frente para a Rua 01, medindo de frente, 6,00 metros; do lado direito de quem da rua olha o imóvel, mede 21,00 metros, confrontando com o lote 57; do lado esquerdo, mede 21,00 metros, confrontando com o lote 55; nos fundos, partindo da linha divisória com o lote 57, segue com rumo  $84^{\circ}42'31''$  NE e a distância de 6,00 metros, atinge a linha divisória do

HN





lote 55, confrontando nessa extensão com a propriedade de Rosa Cavalli e outros; encerrando a área de 126,00 m<sup>2</sup>.

**LOTE 57:** de formato regular, localizado na Quadra "A", do loteamento "Jardim Amazonas", Município de Louveira - SP, Comarca de Jundiá - SP, com frente para a Rua 01, medindo de frente, 6,00 metros; do lado direito de quem da rua olha o imóvel, mede 21,00 metros, confrontando com o lote 58; do lado esquerdo, mede 21,00 metros, confrontando com o lote 56; nos fundos, partindo da linha divisória com o lote 58, segue com rumo 84°42'31" NE e a distância de 6,00 metros, atinge a linha divisória do lote 56, confrontando nessa extensão com a propriedade de Rosa Cavalli e outros; encerrando a área de 126,00 m<sup>2</sup>.

**LOTE 58:** de formato regular, localizado na Quadra "A", do loteamento "Jardim Amazonas", Município de Louveira - SP, Comarca de Jundiá - SP, com frente para a Rua 01, medindo de frente, 6,00 metros; do lado direito de quem da rua olha o imóvel, mede 21,00 metros, confrontando com o lote 59; do lado esquerdo, mede 21,00 metros, confrontando com o lote 57; nos fundos, partindo da linha divisória com o lote 59, segue com rumo 84°42'31" NE e a distância de 6,00 metros, atinge a linha divisória do lote 57, confrontando nessa extensão com a propriedade de Rosa Cavalli e outros; encerrando a área de 126,00 m<sup>2</sup>.

**LOTE 59:** de formato irregular, localizado na Quadra "A", do loteamento "Jardim Amazonas", Município de Louveira - SP, Comarca de Jundiá - SP, com frente para a Rua 01, medindo de frente, partindo da linha divisória com o lote 58, segue em linha reta com a distância de 4,46 metros e atinge o ponto de tangência da curva de raio de 9,00 metros da praça de retorno ali existente na Rua 01, daí, segue pelo desenvolvimento da curva com a distância de 1,55 metros atinge a linha divisória do lote 60; do lado direito de quem da rua olha o imóvel, mede 20,87 metros, confrontando com o lote 60; do lado esquerdo, mede 21,00 metros, confrontando com o lote 58; nos fundos, partindo da linha divisória com o lote 60, segue com rumo 84°42'31" NE e a distância de 6,00 metros, atinge a linha divisória do lote 58, confrontando nessa extensão com a propriedade de Rosa Cavalli e outros; encerrando a área de 125,93 m<sup>2</sup>.

**LOTE 60:** de formato irregular, localizado na Quadra "A", do loteamento "Jardim Amazonas", Município de Louveira - SP, Comarca de Jundiá - SP, com frente para a Rua 01, medindo de frente, partindo da linha divisória com o lote 59, segue pelo desenvolvimento da curva de raio de 9,00 metros da praça de retorno ali existente na Rua 01 com a distância de 7,23 metros e atinge o ponto de tangência dessa curva, que é coincidente com o ponto de tangência da outra curva de raio de 11,50 metros da praça de retorno ali existente na Rua 01, daí, segue pelo desenvolvimento dessa curva com a distância de 3,14 metros até a linha divisória do lote 61; do lado direito de quem da rua olha o imóvel, mede 14,72 metros, confrontando com o lote 61; do lado esquerdo, mede 20,87 metros, confrontando com o lote 59; nos fundos, partindo da linha divisória com o lote 61, segue com rumo 84°42'31" NE e a distância de 8,00 metros, atinge a linha divisória do lote 59, confrontando nessa extensão com a propriedade de Rosa Cavalli e outros; encerrando a área de 148,41 m<sup>2</sup>.

**LOTE 61:** de formato irregular, localizado na Quadra "A", do loteamento "Jardim Amazonas", Município de Louveira - SP, Comarca de Jundiá - SP, com frente para a





Rua 01, medindo de frente, partindo da linha divisória com o lote 60, segue pelo desenvolvimento da curva de raio de 11,50 metros da praça de retorno ali existente na Rua 01 com a distância de 10,66 metros até a linha divisória do lote 62; do lado direito de quem da rua olha o imóvel, mede 12,29 metros, confrontando com o lote 62; do lado esquerdo, mede 14,72 metros, confrontando com o lote 60; nos fundos, partindo da linha divisória com o lote 62, segue com rumo  $84^{\circ}42'31''$  NE e a distância de 10,00 metros, atinge a linha divisória do lote 60, confrontando nessa extensão com a propriedade de Rosa Cavalli e outros; encerrando a área de **126,64 m<sup>2</sup>**.

**LOTE 62:** de formato irregular, localizado na Quadra "A", do loteamento "Jardim Amazonas", Município de Louveira - SP, Comarca de Jundiaí - SP, com frente para a Rua 01, medindo de frente, partindo da linha divisória com o lote 61, segue pelo desenvolvimento da curva de raio de 11,50 metros da praça de retorno ali existente na Rua 01 com a distância de 7,30 metros até a linha divisória da Área Institucional 02; do lado direito de quem da rua olha o imóvel, mede 17,16 metros, confrontando com a Área Institucional 02; do lado esquerdo, mede 12,29 metros, confrontando com o lote 61; nos fundos, partindo da linha divisória com a Área Institucional 02, segue com rumo  $84^{\circ}42'31''$  NE e a distância de 12,42 metros, atinge a linha divisória do lote 61, confrontando nessa extensão com a propriedade de Rosa Cavalli e outros; encerrando a área de **133,90 m<sup>2</sup>**.

### QUADRA "B"

Possui a área de **2.128,26 m<sup>2</sup>**, está subdividida em **14 (quatorze) lotes**, tendo os lotes a seguinte ordem numérica: de **01 a 14**, sendo:

**LOTE 01:** de formato irregular, localizado na Quadra "B", do loteamento "Jardim Amazonas", Município de Louveira - SP, Comarca de Jundiaí - SP, com frente para a Rua João Verardo, medindo de frente, 15,30 metros; do lado direito de quem da rua olha o imóvel, partindo da frente em direção aos fundos, segue com rumo  $78^{\circ}04'10''$  NW e a distância de 13,34 metros, confrontando com a propriedade de Orlando Furlan; do lado esquerdo mede 22,38 metros, confrontando com o lote 02; nos fundos, onde mede 13,90 metros, confronta com a Área Verde do Jardim Amazonas; encerrando a área de **212,18 m<sup>2</sup>**. No presente lote encontra-se constituída uma Servidão de Passagem de Infra-estrutura com largura de 3,00 metros, situada na lateral direita do lote, medindo, 5,35 metros de frente para a Rua João Verardo, do lado direito de quem da rua olha a servidão, partindo da frente em direção aos fundos, segue com rumo  $78^{\circ}04'10''$  NW e a distância de 13,34 metros, confrontando com a propriedade de Orlando Furlan; do lado esquerdo mede 16,83 metros, confrontando com a área serviente (lote 01); nos fundos, onde mede 3,14 metros, confronta com a Área Verde do Jardim Amazonas; encerrando a área de **45,26 m<sup>2</sup>**.

**LOTE 02:** de formato irregular, localizado na Quadra "B", do loteamento "Jardim Amazonas", Município de Louveira - SP, Comarca de Jundiaí - SP, com frente para a Rua João Verardo, medindo de frente, 12,80 metros; do lado direito de quem da rua olha o imóvel, mede 22,38 metros, confrontando com o lote 01; do lado esquerdo, mede 30,29 metros, confrontando com os lotes: 03, 04, 05, 06 e 07 da Quadra "B"; nos fundos, onde mede 12,00 metros, confrontando com a Servidão de Passagem de Infra-

JP





Estrutura existente na Área Verde do Jardim Amazonas e com a própria Área Verde; encerrando a área de **285,18 m<sup>2</sup>**. No presente lote encontra-se constituída uma Servidão de Passagem de Infra-Estrutura com largura de 3,00 metros, situada na lateral esquerda do lote, medindo, 3,84 metros de frente para a Rua João Verardo, do lado direito de quem da rua olha a servidão, mede 27,89 metros, confrontando com a área serviente (lote 02); do lado esquerdo mede 30,29 metros, confrontando com os lotes: 03, 04, 05, 06 e 07 da Quadra "B"; nos fundos, onde mede 3,00 metros, confronta com a Servidão de Passagem de Infra-Estrutura existente na Área Verde do Jardim Amazonas; encerrando a área de **87,26 m<sup>2</sup>**.

**LOTE 03:** de formato irregular, localizado na Quadra "B", do loteamento "Jardim Amazonas", Município de Louveira - SP, Comarca de Jundiaí - SP, com frente para a Rua 01, esquina com a Rua João Verardo, medindo de frente para a Rua 01, 4,36 metros em linha reta, mais 20,20 metros em curva para a referida esquina, medindo para a Rua João Verardo, 8,17 metros em linha reta; do lado esquerdo de quem da Rua 01 olha o imóvel, mede 21,00 metros, confrontando com o lote 04; nos fundos onde mede 6,29 metros, confronta com o lote 02 pela Servidão de Passagem de Infra-Estrutura; encerrando a área de **230,72 m<sup>2</sup>**.

**LOTE 04:** de formato regular, localizado na Quadra "B", do loteamento "Jardim Amazonas", Município de Louveira - SP, Comarca de Jundiaí - SP, com frente para a Rua 01, medindo de frente, 6,00 metros; do lado direito de quem da rua olha o imóvel, mede 21,00 metros, confrontando com o lote 03; do lado esquerdo, mede 21,00 metros, confrontando com o lote 05; nos fundos onde mede 6,00 metros, confronta com o lote 02 pela Servidão de Passagem de Infra-Estrutura; encerrando a área de **126,00 m<sup>2</sup>**.

**LOTE 05:** de formato regular, localizado na Quadra "B", do loteamento "Jardim Amazonas", Município de Louveira - SP, Comarca de Jundiaí - SP, com frente para a Rua 01, medindo de frente, 6,00 metros; do lado direito de quem da rua olha o imóvel, mede 21,00 metros, confrontando com o lote 04; do lado esquerdo, mede 21,00 metros, confrontando com o lote 06; nos fundos onde mede 6,00 metros, confronta com o lote 02 pela Servidão de Passagem de Infra-Estrutura; encerrando a área de **126,00 m<sup>2</sup>**.

**LOTE 06:** de formato regular, localizado na Quadra "B", do loteamento "Jardim Amazonas", Município de Louveira - SP, Comarca de Jundiaí - SP, com frente para a Rua 01, medindo de frente, 6,00 metros; do lado direito de quem da rua olha o imóvel, mede 21,00 metros, confrontando com o lote 05; do lado esquerdo, mede 21,00 metros, confrontando com o lote 07; nos fundos onde mede 6,00 metros, confronta com o lote 02 pela Servidão de Passagem de Infra-Estrutura; encerrando a área de **126,00 m<sup>2</sup>**.

**LOTE 07:** de formato regular, localizado na Quadra "B", do loteamento "Jardim Amazonas", Município de Louveira - SP, Comarca de Jundiaí - SP, com frente para a Rua 01, medindo de frente, 6,00 metros; do lado direito de quem da rua olha o imóvel, mede 21,00 metros, confrontando com o lote 06; do lado esquerdo, mede 21,00 metros, confrontando com o lote 08; nos fundos onde mede 6,00 metros, confronta com o lote 02 pela Servidão de Passagem de Infra-Estrutura; encerrando a área de **126,00 m<sup>2</sup>**.

**LOTE 08:** de formato regular, localizado na Quadra "B", do loteamento "Jardim Amazonas", Município de Louveira - SP, Comarca de Jundiaí - SP, com frente para a





Rua 01, medindo de frente, 6,00 metros; do lado direito de quem da rua olha o imóvel, mede 21,00 metros, confrontando com o lote 07; do lado esquerdo, mede 21,00 metros, confrontando com o lote 09; nos fundos onde mede 6,00 metros, confronta com a Área Verde do Jardim Amazonas pela Servidão de Passagem de Infra-Estrutura; encerrando a área de 126,00 m<sup>2</sup>.

**LOTE 09:** de formato regular, localizado na Quadra "B", do loteamento "Jardim Amazonas", Município de Louveira - SP, Comarca de Jundiá - SP, com frente para a Rua 01, medindo de frente, 6,00 metros; do lado direito de quem da rua olha o imóvel, mede 21,00 metros, confrontando com o lote 08; do lado esquerdo, mede 21,00 metros, confrontando com o lote 10; nos fundos onde mede 6,00 metros, confronta com a Área Verde do Jardim Amazonas pela Servidão de Passagem de Infra-Estrutura; encerrando a área de 126,00 m<sup>2</sup>.

**LOTE 10:** de formato regular, localizado na Quadra "B", do loteamento "Jardim Amazonas", Município de Louveira - SP, Comarca de Jundiá - SP, com frente para a Rua 01, medindo de frente, 6,00 metros; do lado direito de quem da rua olha o imóvel, mede 21,00 metros, confrontando com o lote 09; do lado esquerdo, mede 21,00 metros, confrontando com o lote 11; nos fundos onde mede 6,00 metros, confronta com a Área Verde do Jardim Amazonas pela Servidão de Passagem de Infra-Estrutura; encerrando a área de 126,00 m<sup>2</sup>.

**LOTE 11:** de formato regular, localizado na Quadra "B", do loteamento "Jardim Amazonas", Município de Louveira - SP, Comarca de Jundiá - SP, com frente para a Rua 01, medindo de frente, 6,00 metros; do lado direito de quem da rua olha o imóvel, mede 21,00 metros, confrontando com o lote 10; do lado esquerdo, mede 21,00 metros, confrontando com o lote 12; nos fundos onde mede 6,00 metros, confronta com a Área Verde do Jardim Amazonas pela Servidão de Passagem de Infra-Estrutura; encerrando a área de 126,00 m<sup>2</sup>.

**LOTE 12:** de formato regular, localizado na Quadra "B", do loteamento "Jardim Amazonas", Município de Louveira - SP, Comarca de Jundiá - SP, com frente para a Rua 01, medindo de frente, 6,00 metros; do lado direito de quem da rua olha o imóvel, mede 21,00 metros, confrontando com o lote 11; do lado esquerdo, mede 21,00 metros, confrontando com o lote 13; nos fundos onde mede 6,00 metros, confronta com a Área Verde do Jardim Amazonas pela Servidão de Passagem de Infra-Estrutura; encerrando a área de 126,00 m<sup>2</sup>.

**LOTE 13:** de formato irregular, localizado na Quadra "B", do loteamento "Jardim Amazonas", Município de Louveira - SP, Comarca de Jundiá - SP, com frente para a Rua 01, medindo de frente, partindo da linha divisória do lote 12, segue em linha reta com a distância de 4,50 metros, daí, segue pelo desenvolvimento da curva de raio de 9,00 metros da esquina formada pela Rua 01 com a Rua 02 pela extensão de 1,51 metros, até a linha divisória do lote 14; do lado direito de quem da rua olha o imóvel, mede 21,00 metros, confrontando com o lote 12; do lado esquerdo, mede 20,87 metros, confrontando com o lote 14; nos fundos onde mede 6,00 metros, confronta com a Área Verde do Jardim Amazonas pela Servidão de Passagem de Infra-Estrutura; encerrando a área de 126,00 m<sup>2</sup>.