



Prefeitura Municipal de Louveira

Estado de São Paulo



DECRETO N.º 2401/2001
DE 22 DE MAIO DE 2001

Dispõe sobre unificação de lote.

JOSÉ CARLOS MARTINS DE TOLEDO, Prefeito do Município de Louveira, Estado de São Paulo, no uso de suas atribuições legais, e,

Considerando o processo administrativo n.º 2001/0373,

Considerando as apreciações técnicas e jurídicas das Secretarias Competentes,

DECRETA :

Artigo 1º - Fica aprovado o projeto de unificação de lote, situada na Rua Treze de Junho, Quadra E, Lotes 16 e 17, Jardim Lago Azul II, Bairro Santo Antonio, neste Município de Louveira, de propriedade de **PASQUAL JOSÉ SOLDERA**, passando os lotes a terem as seguintes medidas e descrições:

SITUAÇÃO UNIFICADA:

LOTE 16/17: Com área de 600,00 metros quadrados, tem início no ponto B junto à Rua Treze de Junho (antiga Rua Quatro) e distante 49,50 metros da Rua Roberto Mazalli, daí segue pela Rua Treze de Junho por uma distância de 20,00 metros até o ponto A, daí vira à direita e segue confrontando com o lote 15 por uma distância de 30,00 metros até o ponto D, daí vira à direita e segue confrontando com os lotes 9 e 8 por uma distância de 20,00 metros até o ponto C, daí vira à direita e segue confrontando com o lote 18 por uma distância de 30,00 metros até o ponto inicial B, junto à Rua Treze de Junho (antiga Rua Quatro).



Prefeitura Municipal de Louveira

Estado de São Paulo

Decreto n.º 2.401/2001



Artigo 2º - Fica autorizado o registro perante o Cartório Competente, após cumpridas demais diligências pertinentes.

Artigo 3º - Este Decreto entrará em vigor na data de sua publicação, revogadas as disposições em contrário.

PREFEITURA MUNICIPAL DE LOUVEIRA

Em 22 de maio de 2001


JOSÉ CARLOS MARTINS DE TOLEDO
- Prefeito Municipal -

Publicado e registrado na Secretaria de Administração em 22 de maio de 2001.


LENY KELLI MARTINS DE TOLEDO ROVERI
- Secretária de Administração -



MEMORIAL DESCRITIVO
UNIFICAÇÃO DE LOTES

LOCAL : RUA TREZE DE JUNHO – LOTES “ 16 E 17 “ – QUADRA “E” – JARDIM LAGO AZUL II – BAIRRO SANTO ANTONIO LOUVEIRA/SP.

PROP. : PASQUAL JOSÉ SOLDERA

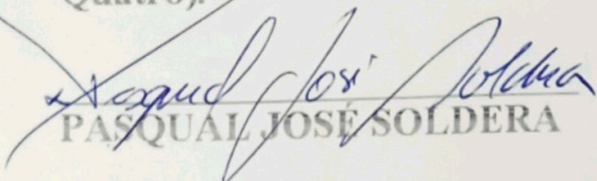
SITUAÇÃO ATUAL


LOTE “ 16 “ – Medindo 10,00 metros de frente para a Rua Quatro (atual Rua Treze de Junho), por 10,00 metros nos fundos, onde confronta com o lote “ 9 “, por 30,00 metros da frente aos fundos confrontando de um lado com o lote “ 15 “, de outro com o lote “ 17 “ abrangendo 300,00 metros quadrados.

LOTE “ 17 “ – Uma casa e seu respectivo terreno medindo 10,00 metros de frente para a Rua Quatro (Atual Rua Treze de Junho), 10,00 metros nos fundos, confrontando com o lote “ 8 “, por 30,00 metros de frente aos fundos, confrontando-se de um lado com o lote “ 16 “, de outro lado com o lote “ 18 “, com área de 300,00 metros quadrados.

SITUAÇÃO PRETENDIDA

LOTE “ 16 / 17 “ – Com área de 600,00 metros quadrados, tem início no ponto “ B “ junto à Rua Treze de Junho (antiga Rua Quatro) e distante 49,50 metros da Rua Roberto Mazalli, daí segue pela Rua Treze de Junho por uma distância de 20,00 metros até o ponto “ A “, daí vira à direita e segue confrontando com o lote “ 15 “ por uma distância de 30,00 metros até o ponto “ D “, daí vira à direita e segue confrontando com os lotes “ 9 e 8 “ por uma distância de 20,00 metros até o ponto “ C “, daí vira à direita e segue confrontando com o lote “ 18 “ por uma distância de 30,00 metros até o ponto inicial “ B “, junto à Rua Treze de Junho (antiga Rua Quatro).


PASQUAL JOSÉ SOLDERA


ENG. CIVIL RESP. TÉC. P/ PROJ.
JOSÉ LORIVAL VERARDO
CREA 0600782777

PROJETO COMPLETO

PROCESSO Nº:
373/01

FOLHA:
ÚNICA
000018

OBRA:

UNIFICAÇÃO DE LOTES



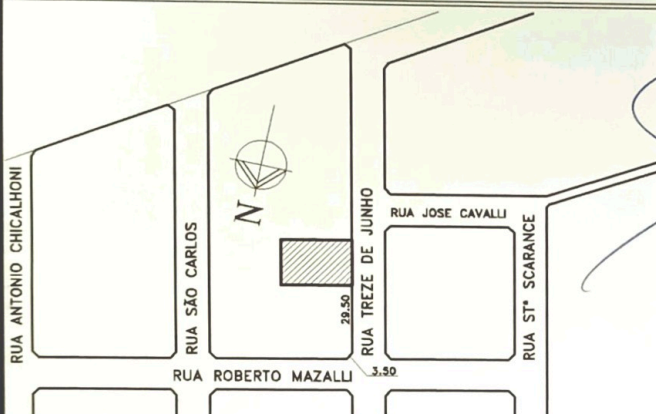
LOCAL:

RUA TREZE DE JUNHO,
LOTES 16 E 17, QUADRA E, JARDIM LAGO AZUL II
BAIRRO SANTO ANTÔNIO, LOUVEIRA - SP

PROPRIETÁRIO:

PASQUAL JOSE SOLDERA

SITUAÇÃO SEM ESCALA



DECLARO QUE A APROVAÇÃO DO PROJETO NÃO IMPLICA NO RECONHECIMENTO POR PARTE DA PREFEITURA NO DIREITO DE PROPRIEDADE DO TERRENO.

Pasqual José Soldera
PROPRIETÁRIO (A)

PASQUAL JOSÉ SOLDERA

ÁREAS EM M2

SITUAÇÃO ATUAL:
LOTE 16 300,00
LOTE 17 300,00

SITUAÇÃO PRETENDIDA:
LOTE 16/17 600,00

Jose Lorival Verardo
RESPONSÁVEL TÉCNICO

JOSE LORIVAL VERARDO

ENGENHEIRO CIVIL

CREA Nº 0600782777

ART Nº _____

APROVADA

Secretaria de Obras e Serviços Públicos
Prefeitura Municipal de Louveira

Em 09/05/2001

Edson Ricardo M. Pissolin
EDSON RICARDO M. PISSOLIN
Engº Civil - CREA 5060109128/D

Processo n.º 2001/0373

LOTE 15

30.00

LOTE 16
300,00 M²

30.00

LOTE 17
300,00 M²

LOTE 18

30.00

LOTE 9

LOTE 8

D

F

C

10.00

10.00

A

E

B

10.00

10.00

RUA TREZE DE JUNHO


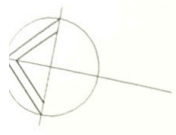
N

3.50

SITUAÇÃO ATUAL

ESC:

1:150



LOTE 9

LOTE 8

LOTE 15

LOTE 18

LOTE 16/17
600,00 M²

D

C

A

B

RUA TREZE DE JUNHO

SITUAÇÃO PRETENDIDA

ESC:

1:150