



PREFEITURA MUNICIPAL DE LOUVEIRA

ESTADO DE SÃO PAULO

**DECRETO Nº 2.000/98
DE 13 DE OUTUBRO DE 1998**

DISPÕE SOBRE DESDOBRO DE LOTE

**BENEDICTO DOS SANTOS NETTO,
PREFEITO DO MUNICÍPIO DE
LOUVEIRA - SP, NO USO DE SUAS
ATRIBUIÇÕES LEGAIS, E,**

Considerando o processo administrativo nº
98/393-6 de 11.03.98,

Considerando as apreciações técnicas e
jurídicas das Secretarias Competentes,

DECRETA :

**ARTIGO 1º - Fica aprovado o projeto de
desdobro do lote 08, quadra F, situado na Rua 01, Lot. Serra Azul,
Bairro Santo Antonio, neste Município de Louveira, de propriedade de
JOSÉ ALVES DE OLIVEIRA e CORDOLINA FONSECA, passando os
lotes a terem as seguintes medidas e descrições:**



PREFEITURA MUNICIPAL DE LOUVEIRA

ESTADO DE SÃO PAULO

Decreto nº 2.000/98

2

SITUAÇÃO DESDOBRADA:

LOTE 08A: Tem início no marco A segue em linha reta a distância de 5,00 m até o ponto F confrontando com a rua 01, deflete a esquerda a distância de 25,00 m até o ponto E confrontando com o lote 08-B, deflete a esquerda a distância de 5,00 m até o ponto D confrontando com o Jardim Esmeralda, deflete a esquerda a distância de 25,00 m confrontando com o lote 07 até o marco A onde teve início esta descrição encerrando uma área de 125,00 m².

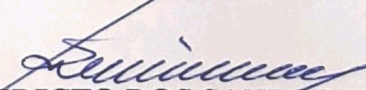
LOTE 08B: Tem início no marco F segue em linha reta a distância de 5,00 m até o ponto B confrontando com a rua 01, deflete a esquerda a distância de 25,00m até o ponto C confrontando com o lote 09, deflete a esquerda a distância de 5,00m até o ponto E confrontando com o Jardim Esmeralda, deflete a esquerda a distância de 25,00 m confrontando com o lote 08-A até o marco F onde teve início esta descrição encerrando uma área de 125,00 m².

ARTIGO 2º - Fica autorizado o registro perante o Cartório Competente, após cumpridas demais diligências pertinentes.

ARTIGO 3º - Este decreto entra em vigor na data de sua publicação, revogadas as disposições em contrário.


PREFEITURA MUNICIPAL DE LOUVEIRA

Em 13 de outubro de 1998


BENEDICTO DOS SANTOS NETTO

Prefeito Municipal

Publicado e registrado na Secretaria de Administração em 13 de Outubro de 1998.


LUIZ CARLOS VIEIRA DE ANDRADE

Secretário de Administração

MEMORIAL DESCRITIVO DE DESDOBRO DE LOTE

LOCAL - Rua 01, Lt 08, Qd. F, Lot. Serra Azul B. Sto Antonio Louveira - SP.
PROP. - José Alves de Oliveira / Cordolina Fonseca.
ÁREA - 250.00 M².

SITUAÇÃO ATUAL LOTE 08

Lote 08, tem início no marco A segue em linha reta a distância de 10.00 m até o ponto B confrontando com a rua 01, deflete a esquerda a distância de 25.00 m até o ponto C confrontando com o lote 09, deflete a esquerda a distância de 10.00 m até o ponto D confrontando com o Jardim Esmeralda, deflete a esquerda a distância de 25.00 m confrontando com o lote 07 até o marco A onde teve início esta descrição encerrando uma área de 250.00 m².

SITUAÇÃO PRETENDIDA LOTE 8-A

Tem início no marco A segue em linha reta a distância de 5.00 m até o ponto F confrontando com a rua 01, deflete a esquerda a distância de 25.00 m até o ponto E confrontando com o lote 08-B, deflete a esquerda a distância de 5.00 m até o ponto D confrontando com o Jardim Esmeralda, deflete a esquerda a distância de 25.00 m confrontando com o lote 07 até o marco A onde teve início esta descrição encerrando uma área de 125.00 m².

SITUAÇÃO PRETENDIDA LOTE 08-B

Tem início no marco F segue em linha reta a distância de 5.00 m até o ponto B confrontando com a rua 01, deflete a esquerda a distância de 25.00m até o ponto C confrontando com o lote 09, deflete a esquerda a distância de 5.00 m até o ponto E confrontando com o Jardim Esmeralda, deflete a esquerda a distância de 25.00 m confrontando com o lote 08-A até o marco F onde teve início esta descrição encerrando uma área de 125.00 m².

Louveira 09 de Março de 1.998

José Alves de Oliveira
José Alves de Oliveira

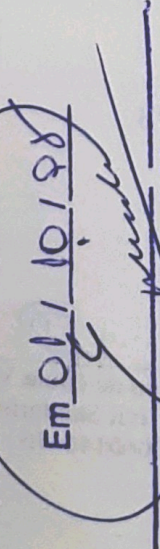
Francisco de Paula Vitor Moreira
Francisco de Paula Vitor Moreira
Eng. Civil Sanitarista
Crea 5060146476

Cordolina Fonseca
Cordolina Fonseca

APROVADA

Secretaria de Planejamento e Obras
Prefeitura Municipal de Louveira

Em 01/10/1988



EDSON RICARDO M. PISSULLIN
ENG.º CIVIL - CREA 506U/09128/D

Processo n.º 98/393-6

PROJETO COMPLETO

F. U.

DESDOBRO DE LOTE

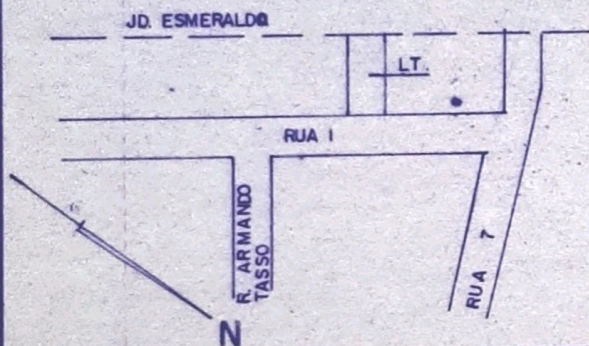
PROPRIETÁRIO : JOSÉ ALVES DE OLIVEIRA
CORDOLINA FONSECA

LOCAL : RUA I, LT. 8, QD. "F" - LOT. SERRA AZUL
B. STº ANTONIO, LOUVEIRA, SP

ESCALA : 1. 200

MAR/98

SITUAÇÃO S/ESCALA



DECLARO QUE A APROVAÇÃO DO PROJETO NÃO IMPLICA NO RECONHECIMENTO POR PARTE DA PREFEITURA DO DIREITO DE PROPRIEDADE DO IMÓVEL.

José Alves de Oliveira
JOSÉ A. OLIVEIRA - PROP

Cordolina Fonseca
CORDOLINA FONSECA - PROP

ÁREA EM M²

SITUAÇÃO ATUAL

LOTE 8 250,00

SITUAÇÃO PRETENDIDA

LOTE 8A 125,00

LOTE 8B 125,00

FD
FRANCISCP. VITOR MOREIRA
ENGº CIVIL - RESP. TÉCNICO
CREA 5060146476
ART. 28/98

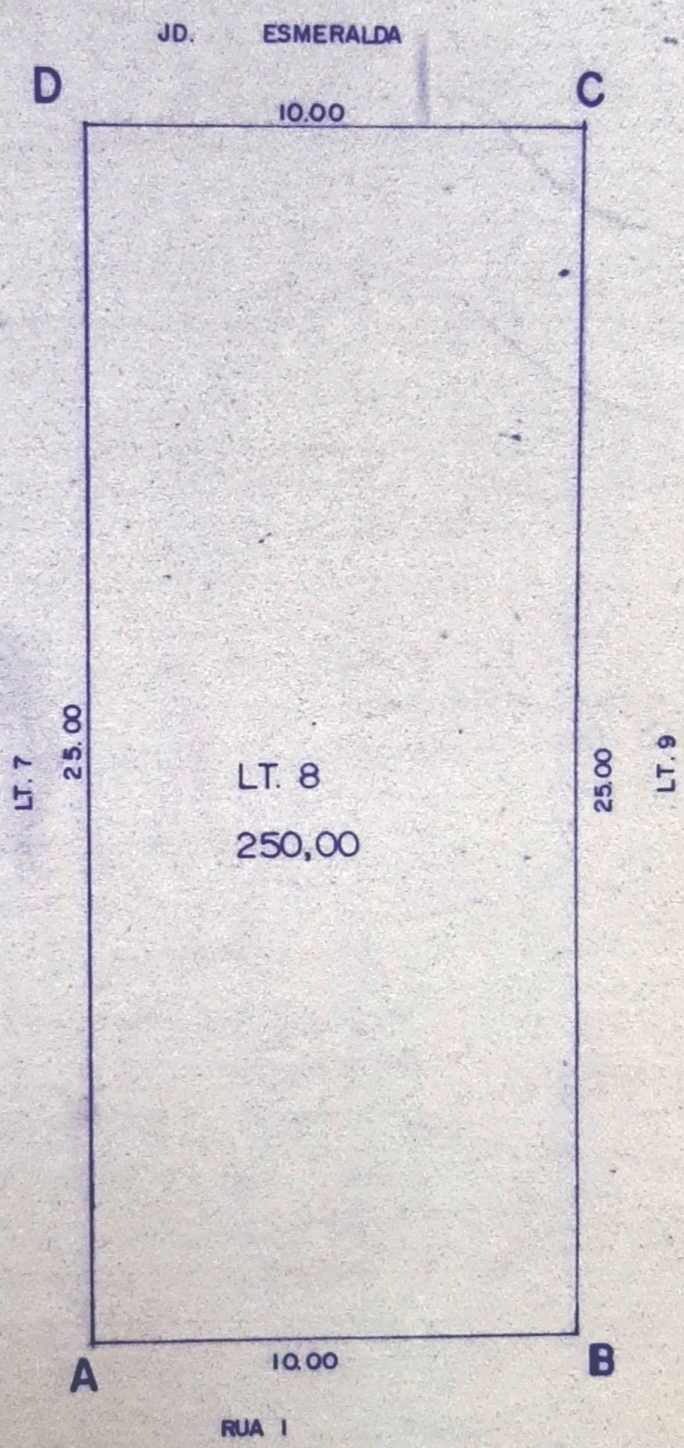
APROVADA

Secretaria de Planejamento e Obras
Prefeitura Municipal de Louveira

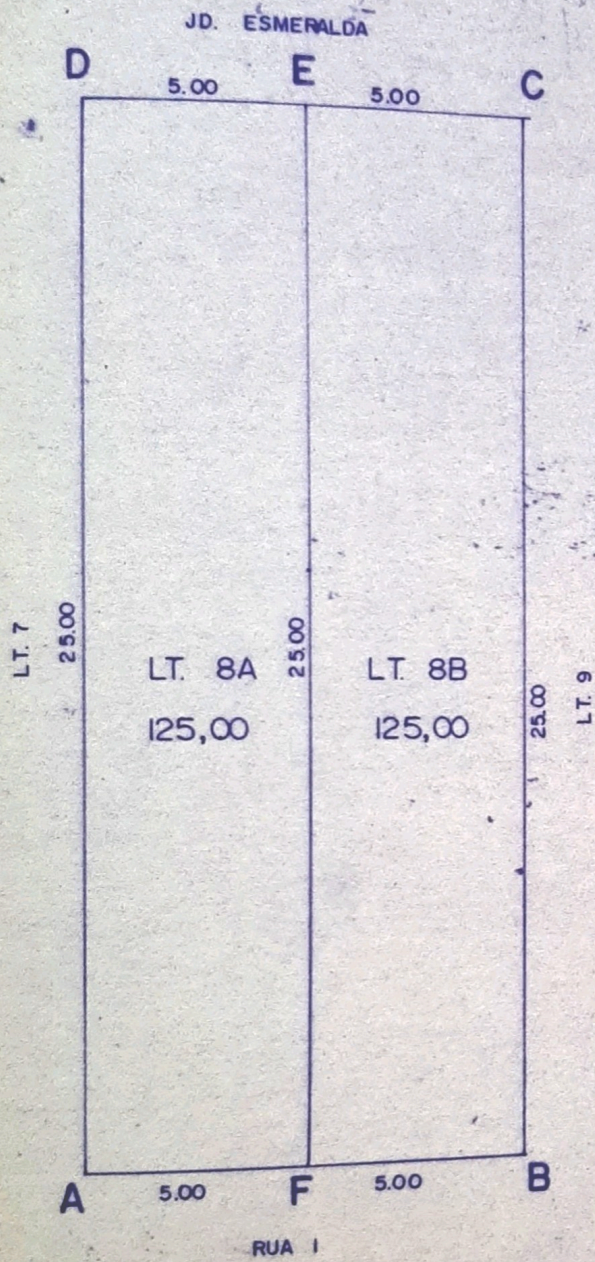
Em 01/10/1998

Edson Ricardo M. Pissulin
EDSON RICARDO M. PISSULIN
ENGº CIVIL CREA 5060109128/D

Processo n.º 98/393-6



SITUAÇÃO ATUAL



SITUAÇÃO PRETENDIDA