

000075



ANEXO 01

DESCRIÇÃO DAS ÁREAS



1 - DESCRIÇÃO DA GLEBA A LOTEAR

Uma área de terras, situada no perímetro urbano do Município de Louveira, com 121.829,32m²”, que assim se descreve:

“Começa no marco B2, cravado junto a Avenida José Nicolau Stabile, na confrontância com Carlos Quiblock; daí segue pela mencionada via, com o rumo de 17°03”NW e distância de 128,26m, confrontando com a mencionada Avenida José Nicolau Stabile, até alcançar o marco C1; daí, deflete a esquerda e segue caminhando na confrontância com Germano Lourençon com o rumo de 64°36’SW e distância de 99,08m, até alcançar o marco R1; daí, deflete a direita e segue com rumo 26°08’05” NW e distância de 58,17m, confrontando com Germano Lourençon, até alcançar o ponto D.1; daí, deflete a esquerda e segue com o rumo de 62°28’NW e distância de 71,46m, confrontando com o Restaurante Lago Azul, até alcançar o ponto E; daí, deflete a direita e segue com o rumo de 88°44’SW e distância de 181,87, confrontando com o Restaurante Lago Azul, até alcançar o ponto E.1; daí, deflete a esquerda e segue com o rumo de 01°58’SE e distância de 10,00m, confrontando com a área A-2, de propriedade da Prefeitura de Louveira, até alcançar o ponto E.2; daí, deflete a direita e segue em linha reta com o rumo de 88°44’SW e distância de 25,00m, confrontando com a área A-2, de propriedade da Prefeitura de Louveira, até alcançar o ponto F2, cravado a margem da rua Atilio Solla; daí, deflete a esquerda e segue margeando aquela via pública até o ponto G, numa distância de 33,50m, com o rumo 88°02’SW e distância de 140,77, confrontando com a gleba II-A-1, anteriormente gleba C, até alcançar o ponto R; daí, deflete a esquerda e segue sempre confrontando com a rua Leone Bertoline, passando pelos marcos J-3 e J-4, até atingir o marco J-1, cravado junto à margem da referida rua, com os seguintes rumos e distâncias: do marco R, até o marco J-3, 24°13’SW e 76,51m; do marco m; J-3, até o marco J-4, 52,89m; do marco J-4 até o marco J-1, 00°53’SE, 52,31m; daí, deflete a esquerda e segue com o rumo 69°37’NE, confrontando com a gleba D-3, de propriedade da Prefeitura de Louveira, numa distância de 6,32m, até alcançar o ponto T; daí deflete a direita e segue confrontando com a gleba D-3, de propriedade da Prefeitura de Louveira, numa distância de 113,40m, até alcançar o marco U; daí deflete a esquerda e seguindo por uma cerca, com rumo de 68°47’NE e distância de 646,90m, confrontando com Carlos Quiblock, atingindo a avenida José Nicolau Stabile, no marco inicial B2”.

APROVADA

Secretaria de Planejamento e Obras
Prefeitura Municipal de Louveira

Em 14/1/10 / 2007

EDSON RICARDO DE FERRELLIN
Eng.º CIVIL - CREA 50501/0911/04

Processo n.º 2007 / 3021

APROVADA

Secretaria de Planejamento e Obras
Prefeitura Municipal de Louveira

Em 14 / 10 / 2004

EDSON RICARDO M. PERELLIN
Eng.º CMI - CREA 506010912/WD

Processo n.º 200113021

IV - DESCRIÇÃO DAS ÁREAS INSITUCIONAIS

ÁREA INSTITUCIONAL I

“Mede 237,80m de frente para Av. Lago Azul, por 58,17m do lado direito, confrontando com Germano Lourençon, 10,00m do lado esquerdo, confrontando com o lote 01, da Quadra D, seguindo pelos fundos, numa reta de 141,87m, mais 71,46m, confrontando com o Restaurante Lago Azul, encerrando uma Área de 4.738,10m².”


ÁREA INSTITUCIONAL II

“Mede 3,30m em linha curva, mais 21,64m em linha reta de frente para a Rua 05, por 175,64m do lado direito, confrontando com a Viela 03, do lado esquerdo mede 118,52m confrontando com a Av. das Nascentes, mais 57,57m , confrontando com a Viela 04, nos fundos mede 10,20m confrontando com a Viela 04, encerrando uma Área de 2.721,69m².”

V - DESCRIÇÃO DAS VIA PÚBLICAS

01. AVENIDA LAGO AZUL

Uma Avenida com 14,00m de largura e área de 5.626,32m²; extensão 401,88m, fazendo ligação entre Avenida José Nicolau Stabile e Rua Atilio Solla, tendo do lado direito do seu desenvolvimento as seguintes medidas e confrontações: 99,08m confrontando com Germano Lourençon; 237,80m confrontando com à área Institucional I, 40,00m confrontando com o Lote 01 da Quadra D, 25,00m confrontando com a área A-2 da Prefeitura Municipal de Louveira; 26,40m confrontando com a Rua Atilio Solla; e do lado esquerdo, com as seguintes medidas e confrontações: confrontando com os Lotes de 01 ao 17 da Quadra E, na extensão de 206,77m; com a Avenida das Nascentes na extensão de 31,15m; com os lotes 08, 09, 10 e 11 da Quadra C, na extensão de 25,28m; com a Rua 02, na extensão de 29,50m, com os Lotes 10 e 11 da Quadra B, na extensão de 28,00m, com a Quadra A na extensão de 45,23m até encontrar o Calçadão da Avenida José Nicolau Stabile, na extensão de 18,50m confronta com a referida Avenida na extensão de 16,90m, chegando ao ponto de início desta descrição.




II - DESCRIÇÃO DAS ÁREAS VERDE

ARÉA VERDE 01

“Mede 5,74m, de frente para Viela 04, por 32,24m do lado direito, confrontando com a Viela 02 e 32,63m do lado esquerdo, confrontando com o lote 17, da Quadra B e nos fundos, mede 6,18m, confrontando com lote 01, da Quadra B, encerrando uma área 193,14m².”

ARÉA VERDE 02

“Mede 18,30 m em linha curva de frente para a Rua 07, por 19,80m do lado direito, confrontando com a Viela 07; 28,00m do lado esquerdo, confrontando com o lote 01, da Quadra I, nos fundos mede, 14,80m, confrontando com o lote 24 da Quadra I, encerrando uma área de 360,97m².”

III - DESCRIÇÃO DAS ÁREAS VERDE / LAZER

ÁREA VERDE / LAZER I

“Mede 8,50m em linha curva mais 46,93m em linha reta de frente para a Rua 06; por 261,97m do lado esquerdo, confrontando com Carlos Quiblock, do lado direito mede 217,43m, confrontando com a Av. das Nascentes e com a Viela 06, sendo 111,63m confrontando com a Av. das Nascentes e 105,80m confrontando com a Viela 06; nos fundos mede 113,40m confrontando com a Gleba D-3, pertencente a Prefeitura Municipal de Louveira, encerrando uma área de 18.856,05m².”

ÁREA VERDE / LAZER II

“Mede 91,16m em linha curva de frente para a Av. das Nascentes; 15,28m em linha curva, confrontando com o lote 01, da Quadra L, nos fundos, mede 47,50m mais 32,70m, em dois segmentos de reta, confrontando com a Viela 06, encerrando uma Área de 1.128,45m².”




02. AVENIDA DAS NASCENTES

Uma Avenida de 14,00m de largura e área de 8.742,99m², fazendo ligação entre Avenida Lago Azul e Rua Leone Bertoline, tendo do lado esquerdo de seu desenvolvimento as seguintes medidas e confrontações: 123,50m confrontando com os Lotes de 11 a 17 da Quadra C; 10,10m confrontando com a Viela 04, 118,52m confrontando com a área Institucional II, 24,90m confrontando com a Rua 05; 42,12m, confrontando com os Lotes 4 e 5 da Quadra H; 37,30m confrontando com a Rua 06; 111,63m confrontando com a área Verde/Lazer I; 8,60m confrontando com a Viela 06; 91,16m confrontando com a área Verde e Lazer II; 77,31m confrontando com os Lotes 1, 2, 3 e 4 da Quadra L; 23,50m confrontando com a Rua Leone Bertoline, e do seu lado direito tem as seguintes medidas e confrontações: 31,50m de frente para a Avenida Lago Azul; 22,05m confrontando com os Lotes 1 e 33 da Quadra E; 27,00m confrontando com a Rua 03; 25,60m confrontando com os Lotes 1 e 31 da Quadra F; 37,70m confrontando com a Rua 04; 161,92m confrontando com os Lotes 01, 02, 03, 04, 23, 22, 21, 20, 19, 18, 17, 16 e 15 da quadra G; 40,00m confrontando com a Rua 07; 37,89m confrontando com os Lotes 11 e 12 da Quadra I; 31,10m confrontando com a Rua 08; 41,42m confrontando com os Lotes 15 e 16 da Quadra J; 26,20m confrontando com a Rua 09; 101,36m confrontando com os Lotes 12 ao Lote 18 da Quadra K, até a Rua Leone Bertoline, encerrando esta descrição.



03. RUA 01

Uma Rua com 12,00m de largura e área de 1.440,00m², extensão 120,00m, fazendo ligação entre a Avenida Lago Azul e a Viela 01, tendo do lado direito do seu desenvolvimento as seguintes medidas e confrontações: 28,00m confrontando com a Avenida Lago Azul, do lado direito de seu segmento mede 84,36m confrontando com os Lotes 01 ao Lote 10 da Quadra B; 7,60m confrontando com a Viela 02; 8,10m confrontando com a Viela 01; 96,23m confrontando com os Lotes 11 ao 20 na Quadra A, chegando novamente a Avenida Lago Azul de início desta descrição.



APROVADA

Secretaria de Planejamento e Obras
Prefeitura Municipal de Louveira

Em 14/10/2021

EDSON RICARDO DA PISSULIN

Eng.º Civil - CREA 5360199123/D

Processo N.º 2001/3021

04. RUA 02

Uma Rua de 12,00m de largura e área de 1.400,24m² e extensão de 115,00m, fazendo ligação entre a Avenida Lago Azul e a Viela 04; 29,50m confrontando com a Avenida Lago Azul, do lado direito segue com as seguintes medidas e confrontações: 101,55m confrontando com os Lotes 11 ao 17, da Quadra B; 2,70m confrontando com a área Verde 01, 14,30m confrontando com a Viela 04; 97,96m confrontando com os Lotes 01 ao 08; chegando a Avenida Lago Azul de início desta descrição.

**05. RUA 03**

Uma Rua de 10,00m de largura e área de 2.175,00m², extensão de 217,50m, fazendo ligação entre a Avenida das Nascentes e a Rua 07, tendo do lado direito do seu desenvolvimento as seguintes medidas e confrontações: 27,00m confrontando com Avenida das Nascentes; 200,36m do seu lado direito confrontando com os Lotes 33 ao Lote 18 da Quadra E, do seu lado esquerdo mede 213,37m confrontando com os Lotes de 01 ao Lote 14, da Quadra F; 21,00m confrontando com a Rua 07, encerrando esta descrição.

06. RUA 04

Uma Rua de 10,00m de largura e área de 2.144,00m², extensão de 201,00m fazendo ligação entre a Avenida das Nascentes e Rua 07; tendo do seu lado direito do seu desenvolvimento as seguintes medidas e confrontações: 31,70m confrontando com Avenida das Nascentes; 191,00m confrontando com os Lotes 31 ao 14 da Quadra F; 193,05m confrontando com os Lotes de 01 ao Lote 14 da Quadra G; 31,60m confrontando com a Rua 07, encerrando esta descrição.

07. RUA 05

Uma Rua de 14,00m de largura e área de 593,60m², extensão de 34,00m, fazendo ligação entre a Avenida das Nascentes e a Viela 05, tendo em seu desenvolvimento as seguintes medidas e confrontações: 31,80m do lado direito, confrontando com o Lotes de 04 ao Lote 01 da Quadra H; 14,44m confrontando com a Viela 05; 21,64m do lado esquerdo confrontando com a área institucional I; 24,00m confrontando com a Avenida das Nascentes, encerrando esta descrição.


APROVADA

Secretaria de Planejamento e Obras
Prefeitura Municipal de Louveira

Em 14 / 10 / 2004

EDSON RICARDO M. PISCULIN
Eng. Civil - CREA 5066109128/D

Processo n.º 2001 / 3021

**08. RUA 06**

Uma Rua de 14,00m de largura e área de 938,00m², extensão 59,00m, fazendo ligação entre a Avenidas das Nascentes e a Viela 05, tendo em seu desenvolvimento as seguintes medidas e confrontações: 55,43m do seu lado direito confrontando com a área Verde/Lazer I; 13,13m confrontando com a Viela 05; 46,76m do seu lado esquerdo, confrontando com os Lotes 05, 06, 07, 08 e 09 da Quadra H; 31,70m confrontando com a Avenida das Nascentes, encerrando esta descrição.

09. RUA 07

Uma Rua de 14,00m de largura e área de 2.010,40m²; extensão de 147,50m, fazendo ligação entre a Rua Atilio Solla e Avenidas das Nascentes, tendo em seu desenvolvimento as seguintes medidas e confrontações: 132,00m do lado direito, confrontando com a área Verde 02 e os Lotes 01 ao 11 da Quadra I; 40,00m confrontando com a Avenida das Nascentes; e 99,90m do seu lado esquerdo confrontando com os lotes 14 e 15 da Quadra G, 31,60m confrontando com a Rua 04, 25,00m com o Lote 14 da Quadra F; 21,00 confrontando a Rua 03, 21,20m confrontando com o Lote 18 da Quadra E, 4,10m confrontando com o Lote 17, da Quadra E, 14,50m confrontando com a Rua Atilio Solla encerrando esta descrição.

10. RUA 08

Uma Rua de 10,00m de largura e área de 1.608,48m², extensão de 154,50m, fazendo ligação entre a Avenida das Nascentes e a Viela 07, tendo do seu lado direito de seu desenvolvimento as seguintes medidas e confrontações: 31,10m de frente com a Avenida das Nascentes, do seu lado direito mede 152,63m, confrontando com os Lotes de 12 ao 24 da Quadra I, do lado esquerdo mede 164,53m, confrontando com os Lotes do 15 ao 01, da Quadra J, encerrando assim esta descrição.

11. RUA 09

Uma Rua com 10,00m de largura e área de 1.386,56m²; extensão de 130,50m, fazendo ligação entre Avenida das Nascentes e a Viela 07, tendo do lado direito de seu desenvolvimento as seguintes medidas e confrontações; mede 143,20m, confrontando com os lote do 16 ao 26 da Quadra J; do lado esquerdo mede 132,98m confrontando com os Lotes de 17 ao Lote 01 da Quadra; 26,20m confrontando com a Avenida das Nascentes, encerrando esta descrição.

APROVADA

Secretaria de Planejamento e Obras
Prefeitura Municipal de Louveira

Em 14/10/2004

EDSON RICARDO M. PISSULIN
Eng. CIVIL - CREA 5050109123/D

Processo n.º 2001/2004

**12. VIELA 01**

“Uma Viela com 5,00m de largura, e área de 279,13m²; extensão de 55,83m, fazendo ligação entre a Avenida José Nicolau Stabile e a Rua 01, tendo em seu desenvolvimento as seguintes medidas e confrontações: 54,44m do lado direito confrontando com os Lotes 01 e 20 da Quadra A; 9,10m confrontando com Rua 01, do lado esquerdo mede 60,30m confrontando com a Carlos Quiblok, 5,00m confrontando com José Nicolau Stabile, encerrando esta descrição.”

13. VIELA 02

“Uma viela com 5,00m largura e área de 478,70m², extensão de 95,74m, fazendo ligação entre a Rua 01 e a Viela 04; tendo em seu desenvolvimento as seguintes medidas e confrontações: 28,14m do lado direito confrontando com o Lote 01 da Quadra B, 32,24m confrontando com a área Verde 01; 5,00m com a Viela 04; 7,10m confrontando com a Rua 01, encerrando esta descrição.”

14. VIELA 03

“Uma Viela de 3,00m de largura e área de 534,02m²; extensão de 178,00m, fazendo ligação entre a Viela 04 e a Rua 05, tendo do lado direito do seu desenvolvimento às seguintes medidas e confrontações: 175,64m confrontando com a área Institucional I; 4,50m confrontando com a Rua 05, do seu lado esquerdo mede 179,50m, confrontando com Carlos Quiblok, 3,00m confrontando com a Viela 04, encerrando esta descrição.”

15. VIELA 04

“Uma Viela de 5,00m de largura e área de 289,18m²; extensão 57,83m fazendo ligação entre a Rua 02 e a Avenida das Nascentes; tendo do lado direito de seu desenvolvimento as seguintes medidas e confrontações: 5,74m confrontando com a área Verde 01, 81,10m confrontando com a Rua 02, 30,50m, confrontando com o Lote 01 da Quadra C, 22,30m confrontando com o Lote 19 da Quadra C, 10,10m confrontando com a Avenida das Nascentes; do lado esquerdo mede 55,30m confrontando com a área Institucional I; 10,20m confrontando com a área Institucional II; 7,00m com a Viela 1, encerrando esta descrição.”

APROVADA

Secretaria de Planejamento e Obras
Prefeitura Municipal de Louveira

Em 11 / 10 / 2004

EDSON RICARDO M. FIGSULIN

Eng.º Civil - CREA 5060109123/D

Processo n.º 2001 / 2021

**16. VIELA 05**

“Uma Viela com 3,00m de largura e área de 165,46m²; extensão de 55,15m, fazendo ligação entre Rua 05 e Rua 06; tendo do lado direito de seu desenvolvimento as seguintes medidas e confrontações: mede 25,80m confrontando com o Lote 01 da Quadra H, 26,00m confrontando com o Lote 09 da Quadra H, 4,95m confrontando com a Rua 06, do seu lado esquerdo mede 60,00m confrontando com Carlos Quiblok, 4,20m confrontando com a Rua 05 encerrando esta descrição.”

17. VIELA 06

“Uma Viela com 5,00m de largura e área de 540,13m²; e extensão 108,03m, fazendo ligação entre a Avenida das Nascentes e a Rua Leone Bertoline, tendo do lado direito de seu desenvolvimento as seguintes medidas e confrontações: mede 80,20m confrontando com a área Verde/Lazer II, 24,14m confrontando com o Lote 01 da Quadra L, 5,00m confrontando com a Rua Leone Bertoline; do seu lado esquerdo mede, 6,32m confrontando com a Gleba D-3; 125,80m confrontando com a área Verde/Lazer I, 8,60m confrontando com a Avenida das Nascentes encerrando esta descrição.”

18. VIELA 07

“Uma Viela com 3,00m de largura e área de 382,44m²; extensão de 127,54m, fazendo ligação entre a Rua 07 e a Rua Leone Bertoline, tendo do lado direito de seu desenvolvimento as seguintes medidas e confrontações: mede 140,87m confrontando com a Gleba II-A1 (Gleba C), 3,50m confrontando com a Rua Leone Bertoline; do seu lado esquerdo mede 19,50m confrontando com o Lote 01 da Quadra K, 4,85m, confrontando com a Rua 09, 24,95m confrontando com o Lote 26 da Quadra J, 34,00m confrontando com o Lote 01 da Quadra J, 5,00m confrontando com a Rua 08, 31,17m confrontando com o Lote 24 da Quadra I, 19,80m confrontando com a área Verde 2; 3,10m confrontando com a Rua 07, encerrando esta descrição.”

APPROVADA

Secretaria de Planejamento e Obras
Prefeitura Municipal de Louveira

Em 14 / 10 / 2004

EDSON RICARDO M. PISSULIN
Eng.º Civil - CREA 5063109123/D

Processo n.º 2001/3021

**DESCRIÇÃO DO CALÇADÃO:**

Uma rua onde terá transito somente de pedestre situada paralela a Av. José Nicolau Stabile, calçada com blocos intertravados, com 5,00m de largura e 130,47 metros de extensão com área de 652,38m² e serve de ligação das vias Av. Lago Azul, Viela 01 e Av. José Nicolau Stabile.

Louveira, Setembro de 2004

A handwritten signature in blue ink, appearing to read 'José Fernando Rocha'.

Responsável Técnico Pelo Levantamento

Eng^o José Fernando Rocha

CREA:5060480026/D

ART. 0775201

A handwritten signature in blue ink, appearing to read 'P. P. P. P.' followed by a stylized name.

Proprietários:

APROVADA

Secretaria de Planejamento e Obras
Prefeitura Municipal de Louveira

Em 14/10/2004

A handwritten signature in blue ink, appearing to read 'Edson Ricardo M. Pissulin'.

EDSON RICARDO M. PISSULIN
Eng.^o CIVIL - CREA 5060109128/D

Processo n.^o 2001/3021