



# **PREFEITURA MUNICIPAL DE LOUVEIRA**

ESTADO DE SÃO PAULO

**DECRETO Nº 2.036/98  
DE 30 DE NOVEMBRO DE 1998**

**DISPÕE SOBRE DESDOBRO DE LOTE**

**BENEDICTO DOS SANTOS NETTO,  
PREFEITO DO MUNICÍPIO DE  
LOUVEIRA - SP, NO USO DE SUAS  
ATRIBUIÇÕES LEGAIS, E,**

Considerando o processo administrativo nº  
98/213-1 de 09.02.98.

Considerando as apreciações técnicas e  
jurídicas das Secretarias Competentes,

**DECRETA :**

**ARTIGO 1º** - Fica aprovado o projeto de  
desdobro do *lote 14, quadra D, situado na Rua Geraldo Burck,  
Loteamento Residencial Burck,, Bairro Santo Antônio*, neste Município  
de Louveira, de propriedade de **ADAIR APARECIDO NEVES E  
GERIVALDO BATISTA DE OLIVEIRA**, passando os lotes a terem as  
seguintes medidas e descrições:



# **PREFEITURA MUNICIPAL DE LOUVEIRA**

ESTADO DE SÃO PAULO

Decreto nº 2.036/98

2

## **SITUAÇÃO DESDOBRADA:**

**LOTE 14-A:** Tem início no marco A daí deflete à direita a distância de 5.00 m até o ponto F confrontando com a rua Geraldo Burck, deflete à esquerda a distância de 25.00 m até o ponto E confrontando com o lote 14-B, deflete à esquerda a distância de 5.00 m até o ponto D confrontando com o lote 37, deflete à esquerda a distância de 25.00 m confrontando com o lote 15 até o marco A onde teve início esta descrição encerrando uma área de 125.00 m<sup>2</sup>.

**LOTE 14-B:** Tem início no marco F, daí deflete à direita a distância de 5.00 m até o ponto B confrontando com a rua Geraldo Burck, deflete à esquerda a distância de 25.00 m até o ponto C confrontando com o lote 13, deflete à esquerda distância de 5.00 m até o ponto E confrontando com o lote 37, deflete à esquerda a distância de 25.00 m confrontando com o lote 14-A até o marco F onde teve início essa descrição encerrando uma área de 125.00 m<sup>2</sup>.

**ARTIGO 2º** - Fica autorizado o registro perante o Cartório Competente, após cumpridas demais diligências pertinentes.

**ARTIGO 3º** - Este decreto entra em vigor na data de sua publicação, revogadas as disposições em contrário.

PREFEITURA MUNICIPAL DE LOUVEIRA

Em 30 de Novembro de 1998

  
**BENEDICTO DOS SANTOS NETTO**

Prefeito Municipal

Publicado e registrado na Secretaria de Administração em 30 de Novembro de 1998.

  
**LUIZ CARLOS VIEIRA DE ANDRADE**

Secretário de Administração

# MEMORIAL DESCRITIVO DE DESDOBRO DE LOTE

**LOCAL** - Rua Geraldo Burck, Lote 14, Qd. D, Lot. Res. Burck B. Sto Antonio Louveira - SP.

**PROP** - Adair Aparecido Neves / Gerivaldo Batista de Oliveira.

**ÁREA** - 250.00 M<sup>2</sup>

## SITUAÇÃO ATUAL

Lote 14, tem inicio no marco A dai deflete a direita a distancia de 10.00 m até o ponto B confrontando com rua Geraldo Burck, deflete a esquerda a distancia de 25.00 m até o ponto C confrontando com o lote 13, deflete a esquerda a distancia de 10.00 m até o ponto D confrontando com o lote 37, deflete a esquerda distancia de 25.00 m confrontando com o lote 15 até o marco A onde teve inicio esta descrição encerrando uma área de 250.00 m<sup>2</sup>.

## SITUAÇÃO PRETENDIDA LOTE 14-A

Lote 14-A, tem inicio no marco A dai deflete a direita a distancia de 5.00 m até o ponto F confrontando com a rua Geraldo Burck, deflete a esquerda a distancia de 25.00 m até o ponto E confrontando com o lote 14-B, deflete a esquerda a distancia de 5.00 m até o ponto D confrontando com o lote 37, deflete a esquerda distancia de 25.00 m confrontando com o lote 15 até o marco A onde teve inicio esta descrição encerrando uma área de 125.00 m<sup>2</sup>.

## SITUAÇÃO PRETENDIDA LOTE 14-B

Lote 14-B, tem inicio no marco F dai deflete a direita a distancia de 5.00 m até o ponto B confrontando com a rua Geraldo Burck, deflete a esquerda a distancia de 25.00 m até o ponto C confrontando com o lote 13, deflete a esquerda distancia de 5.00 m até o ponto E confrontando com o lote 37, deflete a esquerda a distancia de 25.00 m confrontando com o lote 14-A até o marco F onde teve inicio essa descrição encerrando uma área de 125.00m<sup>2</sup>.

Louveira 03 de Fevereiro de 1.998

Adair Aparecido Neves  
Adair Aparecido Neves

Gerivaldo Batista de Oliveira  
Gerivaldo Batista de Oliveira

Francisco de Paula Vitor Moreira  
Eng. Civil/Sanitarista  
Crea 5060146476  
ART. 014/98

PROJETO COMPLETO

F. U.

DESDOBRO DE LOTE

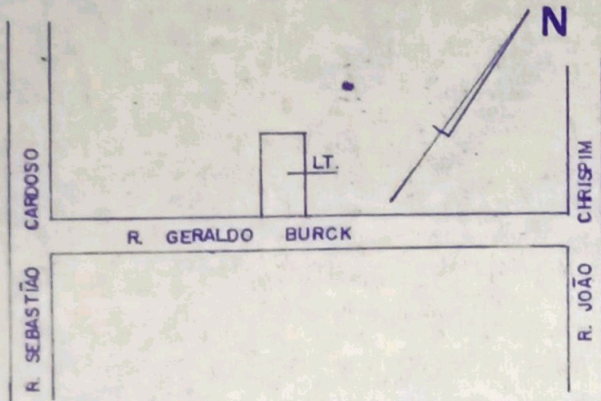
PROPRIETÁRIOS : ADAIR APARECIDO NEVES  
GERIVALDO BATISTA DE OLIVEIRA

LOCAL : R. GERALDO BURCK, LT. 14, QD. "D" - LOT. RESIDENCIAL  
BURCK - B. STº ANTONIO, LOUVEIRA, SP.

ESCALA : 1:200

FEV / 98

SITUAÇÃO S/ ESCALA



DECLARO QUE A APROVAÇÃO DO PROJETO NÃO  
IMPLICA NO RECONHECIMENTO POR PARTE DA  
PREFEITURA DO DIREITO DE PROPRIEDADE DO  
IMÓVEL.

*Adair Aparecido Neves*  
ADAIR A. NEVES - PROP

ÁREA EM M<sup>2</sup>

SITUAÇÃO ATUAL  
LOTE 14 250,00

SITUAÇÃO PRETENDIDA  
LOTE 14A 125,00  
LOTE 14B 125,00

*Gerivaldo Batista de Oliveira*  
GERIVALDO B. OLIVEIRA - PROP

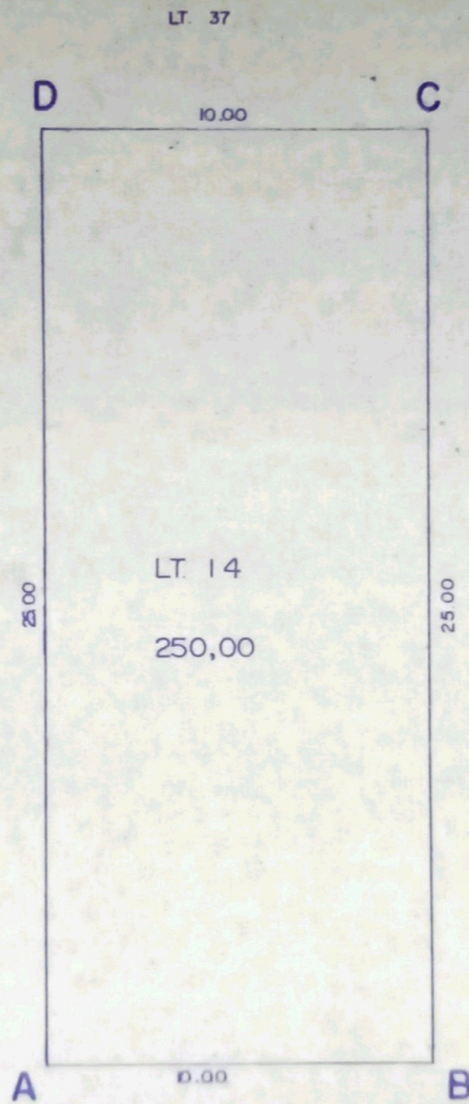
*Francisco P. Vitor Moreira*  
FRANCISCO P. VITOR MOREIRA  
ENGº CIVIL - RESP TÉCNICO  
CREA 5060146476  
ART 981014

APROVADA  
Secretaria de Planejamento e Obras  
Prefeitura Municipal de Louveira

Em 24/11/98

*Edson Ricardo M. Pissulin*  
EDSON RICARDO M. PISSULIN  
ENGº CIVIL CREA 5060109128/D

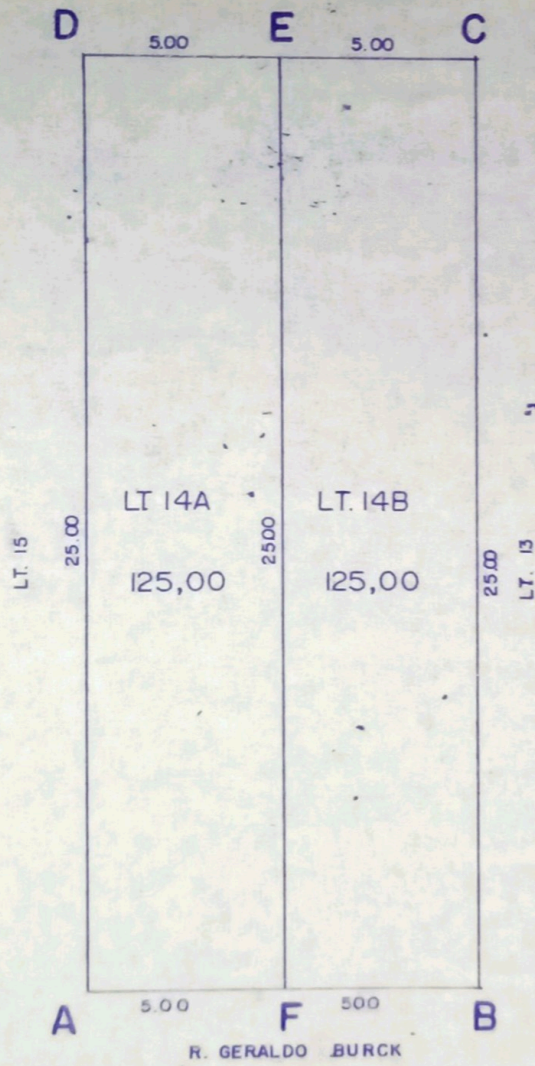
Processo n.º 98/213-1



R. GERALDO BURCK

SITUAÇÃO ATUAL

LT. 37



SITUAÇÃO PRETENDIDA