



# PREFEITURA MUNICIPAL DE LOUVEIRA

ESTADO DE SÃO PAULO

**DECRETO Nº 1.970/98  
DE 15 DE SETEMBRO DE 1998**

**DISPÕE SOBRE DESDOBRO DE LOTE**

**BENEDICTO DOS SANTOS NETTO,  
PREFEITO DO MUNICÍPIO DE  
LOUVEIRA - SP, NO USO DE SUAS  
ATRIBUIÇÕES LEGAIS, E,**

Considerando o processo administrativo nº  
98/442-7 de 17.03.98

Considerando as apreciações técnicas e  
jurídicas das Secretarias Competentes,

**DECRETA :**

**ARTIGO 1º - Fica aprovado o projeto de  
desdobro do lote 16, quadra L, situado na Rua João Martelli,  
Residencial Burck, Bairro Santo Antonio, neste Município de Louveira, de  
propriedade de CRISTIANO DE OLIVEIRA SANTIAGO, RAIMUNDO  
ALVES DOS SANTOS, JORDENE DE OLIVEIRA SANTIAGO,  
passando os lotes a terem as seguintes medidas e descrições:**



# PREFEITURA MUNICIPAL DE LOUVEIRA

ESTADO DE SÃO PAULO

Decreto nº 1.970/98

2

## SITUAÇÃO DESDOBRADA:


**LOTE 16-A:** Tem início no marco A segue em linha reta a distancia de 5,00m até o ponto F confrontando com a Rua João Martelli; deflete a esquerda a distancia de 25,00m até o ponto E confrontando com o lote 16 B, deflete a esquerda a distancia de 5,00 m até o ponto D confrontando com o lote 04, deflete a esquerda a distancia de 25,00m confrontando com o lote 15 até o marco A onde teve início esta descrição encerrando uma área de 125,00 m<sup>2</sup>.

**LOTE 16-B:** Tem início no marco F segue em linha reta a distancia de 5,00 m até o ponto o B confrontando com a Rua João Martelli, deflete a esquerda a distância de 25,00 m até o ponto C confrontando com o lote 17, deflete a esquerda a distancia de 5,00m até o ponto E confrontando com o lote 04, deflete a esquerda a distancia de 25,00m confrontando com o lote 16 A até o marco F onde teve início esta descrição encerrando uma área de 125,00 m<sup>2</sup>.

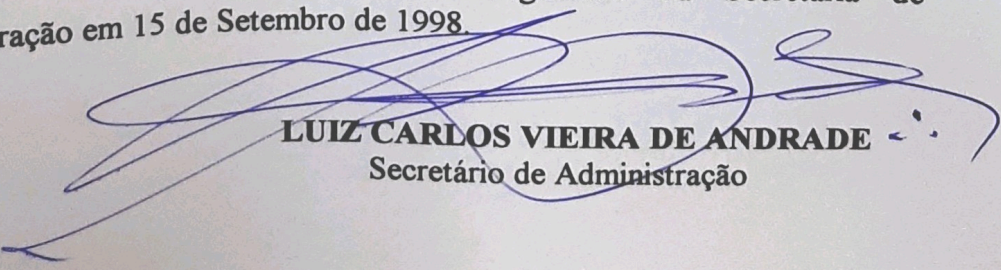
**ARTIGO 2º** - Fica autorizado o registro perante o Cartório Competente, após cumpridas demais diligências pertinentes.

**ARTIGO 3º** - Este decreto entra em vigor na data de sua publicação, revogadas as disposições em contrário.

PREFEITURA MUNICIPAL DE LOUVEIRA  
Em 15 de Setembro de 1998

  
**BENEDICTO DOS SANTOS NETTO**  
Prefeito Municipal

Publicado e registrado na Secretaria de  
Administração em 15 de Setembro de 1998.

  
**LUIZ CARLOS VIEIRA DE ANDRADE**  
Secretário de Administração

# MEMORIAL DESCRITIVO DE DESDOBRO DE LOTE

LOCAL - Rua João Martelli, Qd. L, Lt 16, Lot. Res. Burck, Bairro Santo Antonio Louveira - SP.

PROP. - Cristiano de Oliveira Santiago/ Raimundo Alves dos Santos / Jordene de Oliveira Santiago.

ÁREA - 250.00 M<sup>2</sup>

## SITUAÇÃO ATUAL LOTE 16

Tem inicio no marco A segue em linha reta a distancia de 10.00 m até o ponto B confrontando com a rua João Martelli, deflete a esquerda a distancia de 25.00 m até o ponto C confrontando com o lote 17, deflete a esquerda a distancia de 10.00 m até o ponto D confrontando com o lote 04, deflete a esquerda a distancia de 25.00 m confrontando com o lote 15 até o marco A onde teve inicio esta descrição encerrando uma área de 250.00 m<sup>2</sup>.


## SITUAÇÃO PRETENDIDA LOTE 16-A


Tem inicio no marco A segue em linha reta a distancia de 5.00 m até o ponto F confrontando com a rua João Martelli, deflete a esquerda a distancia de 25.00 m até o ponto E confrontando com o lote 16-B, deflete a esquerda a distancia de 5.00 m até o ponto D confrontando com o lote 04, deflete a esquerda a distancia de 25.00m confrontando com o lote 15 até o marco A onde teve inicio esta descrição encerrando uma área 125.00 m<sup>2</sup>.

## SITUAÇÃO PRETENDIDA LOTE 16-B

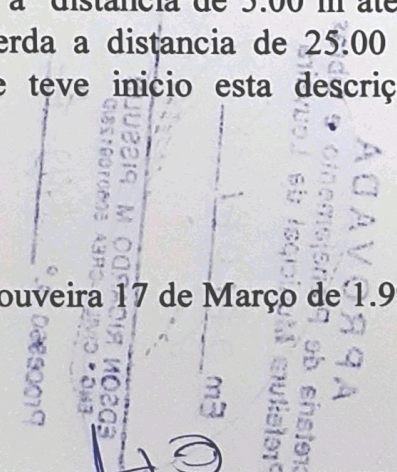
Tem inicio no marco F segue em linha reta a distancia de 5.00 m até o ponto B confrontando com a rua João Martelli, deflete a esquerda a distancia de 25.00 m até o ponto C confrontando com o lote 17, deflete a esquerda a distancia de 5.00 m até o ponto E confrontando com o lote 04, deflete a esquerda a distancia de 25.00 m confrontando com o lote 16-A até o marco F onde teve inicio esta descrição encerrando uma área de 125.00 m<sup>2</sup>.

Louveira 17 de Março de 1.998

  
Cristiano de Oliveira Santiago

  
Raimundo Alves dos Santos

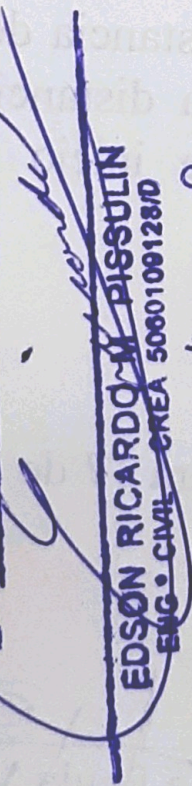
  
Jordene de Oliveira Santiago

  
Francisco de Paula Vitor Moreira  
Eng. Civil/ Sanitarista  
Crea 5060146476

**APROVADA**

**Secretaria de Planejamento e Obras  
Prefeitura Municipal de Louveira**

Em 27/10/1988



**EDSON RICARDO M. PISSULIN**  
ENG.º CIVIL CREA 5060109128/D

Processo n.º 98/149 - R

DESDOBRO DE LOTE

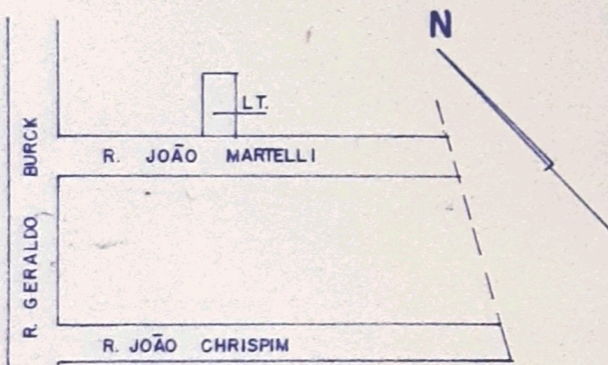
PROPRIETÁRIOS : CRISTIANO DE OLIVEIRA SANTIAGO  
RAIMUNDO ALVES DOS SANTOS  
JORDENE DE OLIVEIRA SANTIAGO

LOCAL : R. JOÃO MARTELLI, LT. 16, QD "L" - LOT. RESID. BURCK  
B. STº ANTONIO, LOUVEIRA, SP

ESCALA: 1: 200

MAR/98

SITUAÇÃO S/ ESCALA



DECLARO QUE A APROVAÇÃO DO PROJETO NÃO IMPLICA NO RECONHECIMENTO POR PARTE DA PREFEITURA DO DIREITO DE PROPRIEDADE DO IMÓVEL.

*Cristiano de Oliveira Santiago*  
CRISTIANO DE OLIVEIRA SANTIAGO - PROP.

*Raimundo Alves dos Santos*  
RAIMUNDO A. SANTOS - PROP.

*Jordene O. Santiago*  
JORDENE O. SANTIAGO - PROP.

*H. D.*  
FRANCISCO P. VITOR MOREIRA  
ENGº CIVIL - RESP. TÉCNICO  
CREA 5060146476  
ART 070/98

ÁREA EM M

SITUAÇÃO ATUAL

LOTE 16 250,00

SITUAÇÃO PRETENDIDA

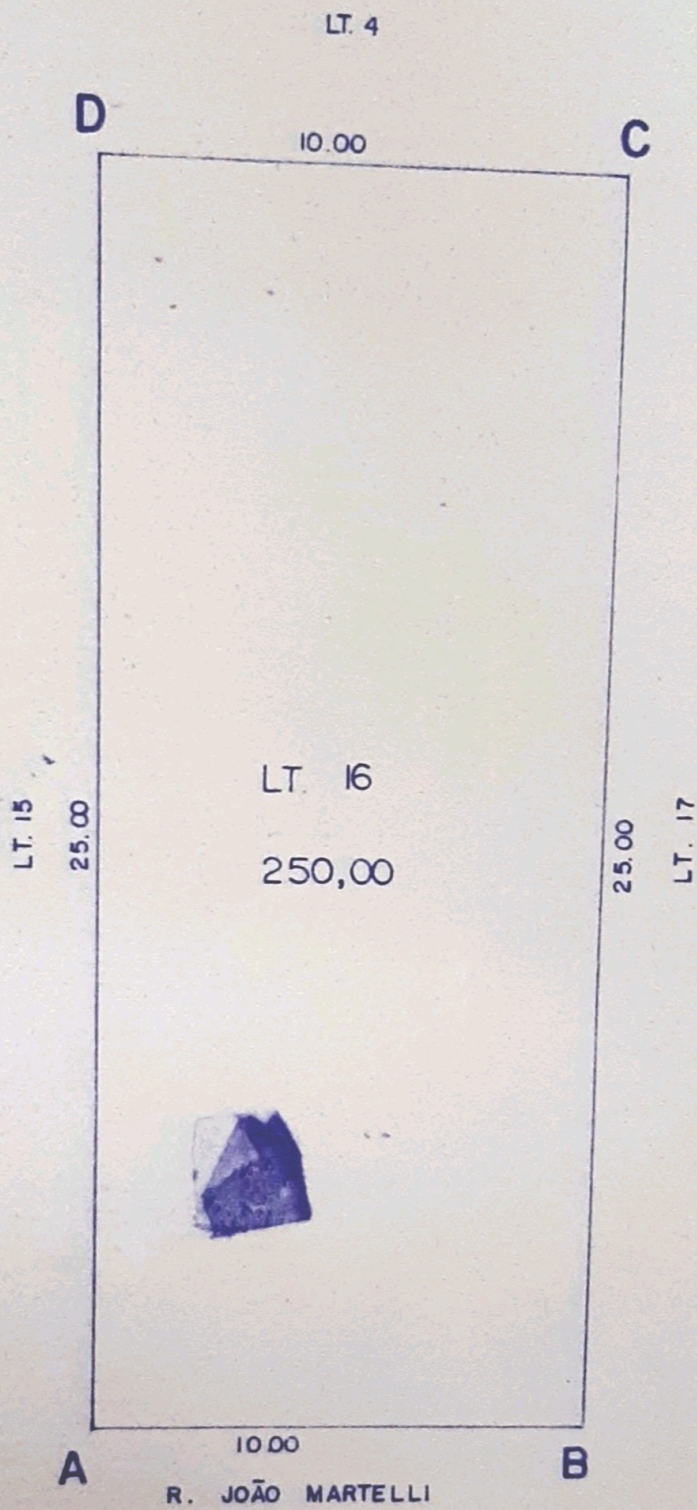
LOTE 16A 125,00  
LOTE 16B 125,00

APROVADA  
Secretaria de Planejamento e Obras  
Prefeitura Municipal de Louveira

Em 28/10/1998

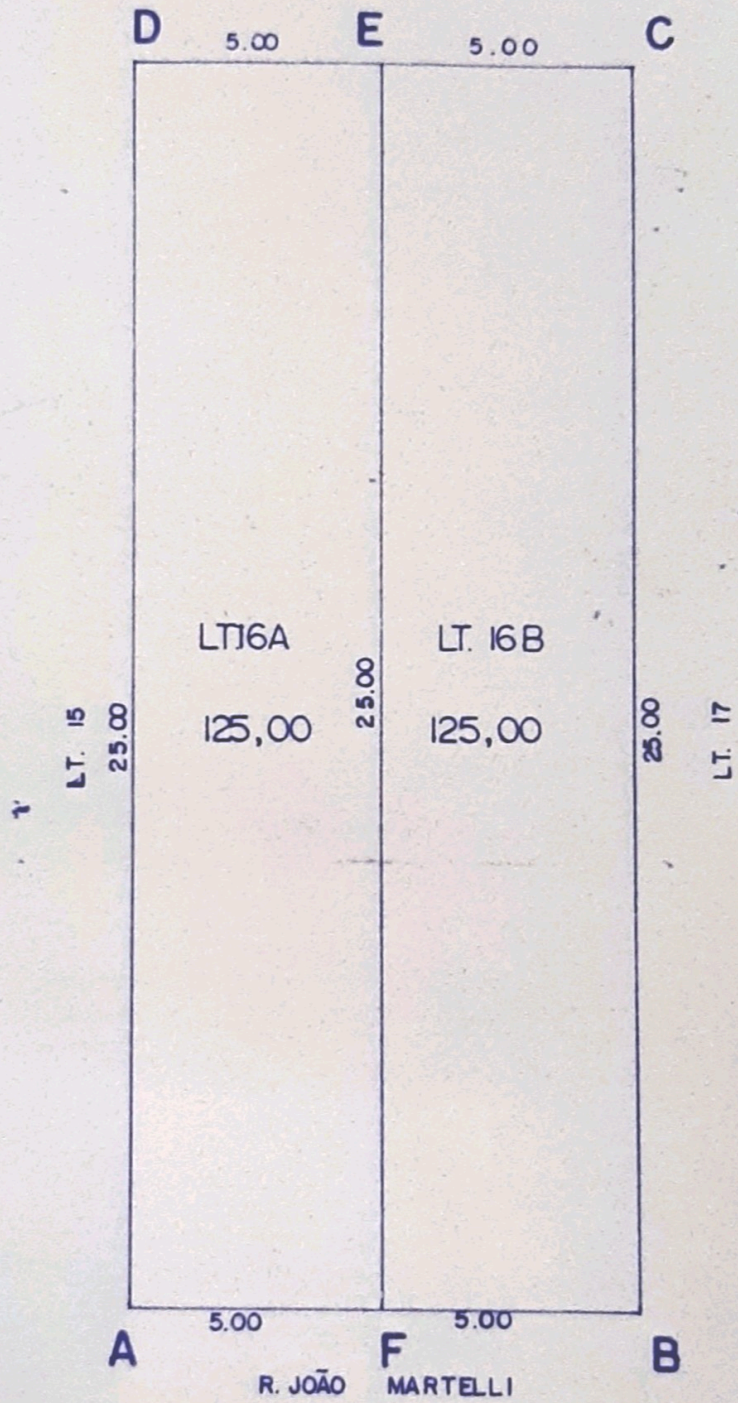
*Edson Ricardo M. Pissulin*  
EDSON RICARDO M. PISSULIN  
ENGº CIVIL CREA 5060109128/D

Processo n.º 98/442-f



SITUAÇÃO ATUAL

LT. 4



SITUAÇÃO PRETENDIDA