



PREFEITURA MUNICIPAL DE LOUVEIRA

ESTADO DE SÃO PAULO

**DECRETO Nº 2.037/98
DE 30 DE NOVEMBRO DE 1998**

DISPÕE SOBRE DESDOBRO DE LOTE

**BENEDICTO DOS SANTOS NETTO,
PREFEITO DO MUNICÍPIO DE
LOUVEIRA - SP, NO USO DE SUAS
ATRIBUIÇÕES LEGAIS, E,**

Considerando o processo administrativo nº
98/447-2 de 17.03.98.

Considerando as apreciações técnicas e
jurídicas das Secretarias Competentes,

DECRETA :

ARTIGO 1º - Fica aprovado o projeto de
desdobro do *lote 20, quadra K, situado na Rua João Chrispim
Loteamento Residencial Burck, Bairro Santo Antônio*, neste Município de
Louveira, de propriedade de **CLAUDINEI JOSÉ BETTI E JOSÉ
ALCIMAR ALVES DE FONTES**, passando os lotes a terem as seguintes
medidas e descrições:



PREFEITURA MUNICIPAL DE LOUVEIRA

ESTADO DE SÃO PAULO

Decreto nº 2.037/98

2

SITUAÇÃO DESDOBRADA:


LOTE 20-A: Tem início no marco A segue em linha reta distância de 5.00 m até o ponto F confrontando com a rua João Chrispim, deflete à esquerda a distância de 25.00 m até o ponto E confrontando com o lote 20-B, deflete à esquerda a distância de 5.00 m até o ponto D confrontando com o lote 09, deflete à esquerda a distância de 25.00 m confrontando com o lote 19 até o marco A, onde teve início esta descrição, encerrando uma área de 125.00 m².

LOTE 20-B: Tem início no marco F, segue em linha reta a distância de 5.00 m até o ponto B confrontando com a rua João Chrispim, deflete à esquerda a distância de 25.00 m até o ponto C confrontando com o lote 21, deflete à esquerda a distância de 5.00 m até o ponto E confrontando com o lote 09, deflete à esquerda a distância de 25.00 m confrontando com o lote 20-A até o marco F, onde teve início esta descrição, encerrando uma área de 125.00 m².

ARTIGO 2º - Fica autorizado o registro perante o Cartório Competente, após cumpridas demais diligências pertinentes.

ARTIGO 3º - Este decreto entra em vigor na data de sua publicação, revogadas as disposições em contrário.

PREFEITURA MUNICIPAL DE LOUVEIRA
Em 30 de Novembro de 1998


BENEDICTO DOS SANTOS NETTO
Prefeito Municipal

Publicado e registrado na Secretaria de Administração em 30 de Novembro de 1998.


LUIZ CARLOS VIEIRA DE ANDRADE
Secretário de Administração

MEMORIAL DESCRITIVO DE DESDOBRO DE LOTE

LOCAL - Rua João Chrispim, Qd. K, Lt 20, Lot. Res. Burck, B. Sto Antonio Louveira - SP.

PROP. - Caudinei José Betti / José Alcimar Alves de Fontes

ÁREA - 250.00 M².

SITUAÇÃO ATUAL

Tem inicio no marco A segue em linha reta a distancia de 10.00 m até o ponto B confrontando com a rua João Chrispim, deflete a esquerda a distancia de 25.00 m até o ponto C confrontando com o lote 21, deflete a esquerda a distancia de 10.00 m até o ponto D confrontando com o lote 09, deflete a esquerda a distancia de 25.00 m confrontando com o lote 19 até o marco A onde teve inicio esta descrição encerrando uma área de 250.00 m².

SITUAÇÃO PRETENDIDA LOTE 20-A


Tem inicio no marco A segue em linha reta distancia de 5.00 m até o ponto F confrontando com a rua João Chrispim, deflete a esquerda a distancia de 25.00 m até o ponto E confrontando com o lote 20-B, deflete a esquerda a distancia de 5.00 m até o ponto D confrontando com o lote 09, deflete a esquerda a distancia de 25.00 m confrontando com o lote 19 até o marco A onde teve inicio esta descrição encerrando uma área de 125.00 m².


SITUAÇÃO PRETENDIDA LOTE 20-B

Tem inicio no marco F segue em linha reta a distancia de 5.00 m até o ponto B confrontando com a rua João Chrispim, deflete a esquerda a distancia de 25.00 m até o ponto C confrontando com o lote 21, deflete a esquerda a distancia de 5.00 m até o ponto E confrontando com o lote 09, deflete a esquerda a distancia de 25.00 m confrontando com o lote 20-A até o marco F onde teve inicio esta descrição encerrando uma área de 125.00 m².

Louveira 04 de Março de 1.998


Caudinei José Betti


Francisco de Paula Vitor Moreira
Eng. Civil / Sanitarista
Crea 5060146476


José Alcimar Alves de Fontes

PROJETO COMPLETO

F.U.

DESDOBRO DE LOTE

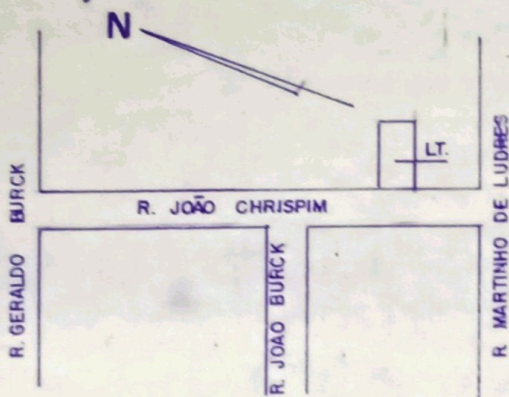
PROPRIETÁRIO: CLAUDINEI JOSÉ BETTI
JOSÉ ALCIMAR ALVES DE FONTES

LOCAL: R. JOÃO CHRISPIM, LT. 20, QD. "K" - LOT. RESIDENCIAL BURCK
B. STº ANTONIO, LOUVEIRA, SP.

ESCALA: 1:200

MAR/98

SITUAÇÃO S/ ESCALA



DECLARO QUE A APROVAÇÃO DO PROJETO NÃO IMPLICA NO RECONHECIMENTO POR PARTE DA PREFEITURA DO DIREITO DE PROPRIEDADE DO IMÓVEL.

[Handwritten signature]

CLAUDINEI J. BETTI - PROR

[Handwritten signature]
JOSE A. ALVES DE FONTES - PROR

ÁREA EM M²

SITUAÇÃO ATUAL

LOTE 20 ● 250,00

SITUAÇÃO PRETENDIDA

LOTE 20A	125,00
LOTE 20B	125,00

FRANCISCO P VITOR MOREIRA
ENGº CIVIL - RESR TÉCNICO
CREA 506046476
ART 781073

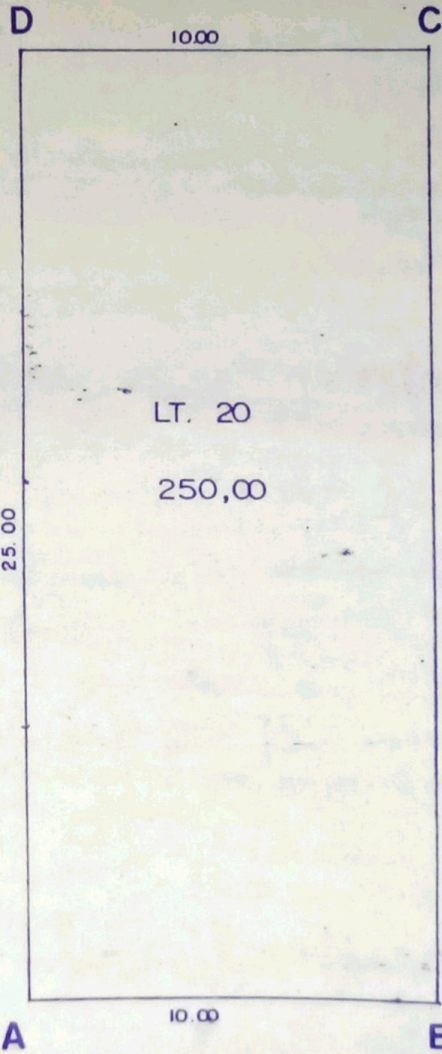
APROVADA
Secretaria de Planejamento e Obras
Prefeitura Municipal de Louveira

Em 24/11/98

[Handwritten signature]
EDSON RICARDO M. PISSULIN
ENGº CIVIL CREA 5080109128/D

Processo n.º 98/447.2

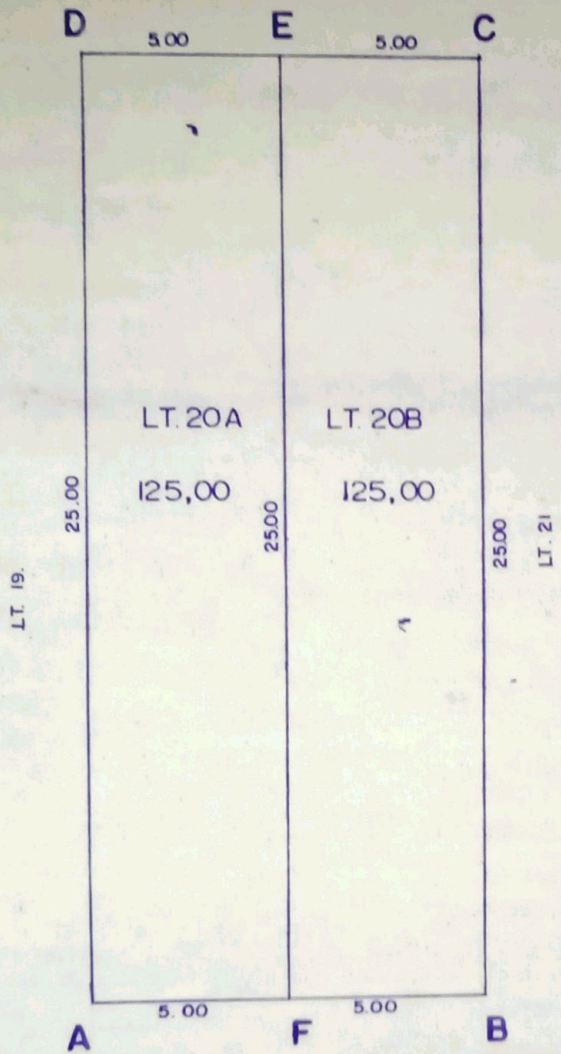
LT. 9



R. JOÃO CHRISPIM

SITUAÇÃO ATUAL

LT. 9



R. JOÃO CHRISPIM

SITUAÇÃO PRETENDIDA