



PREFEITURA MUNICIPAL DE LOUVEIRA

ESTADO DE SÃO PAULO

**DECRETO Nº 2.048/98
DE 15 DE DEZEMBRO DE 1998**

DISPÕE SOBRE DESDOBRO DE LOTE

**BENEDICTO DOS SANTOS NETTO,
PREFEITO DO MUNICÍPIO DE
LOUVEIRA - SP, NO USO DE SUAS
ATRIBUIÇÕES LEGAIS, E,**

Considerando o processo administrativo nº
98/1051-8 de 25.06.98

Considerando as apreciações técnicas e
jurídicas das Secretarias Competentes,

DECRETA :

ARTIGO 1º - Fica aprovado o projeto de
desdobro do *lote 10, quadra B, situado na Rua das Acácias, Residencial
Cidade Jardim, Bairro Santo Antonio*, neste Município de Louveira, de
propriedade de *VICENTINA GIMENEZ MARTINEZ E ORLANDO
CORREA GUEDES*, passando os lotes a terem as seguintes medidas e
descrições:



PREFEITURA MUNICIPAL DE LOUVEIRA

ESTADO DE SÃO PAULO

Decreto nº 2.048/98

2

SITUAÇÃO DESDOBRADA:


LOTE 10-A: Com área de 137,50 metros quadrados, tem início no ponto A junto a Rua das Acácias, distante 33,00 metros da Rua João Felipe, desse ponto segue pela Rua das Acácias por 5,50 metros até o ponto F, de onde vira a esquerda e segue confrontando com o lote 10 B por 25,00 metros até o ponto C, de onde vira a esquerda e segue confrontando com o lote 05 por 5,50 metros até o ponto B, de onde vira a esquerda e segue confrontando com o lote 11 por 25,00 metros até o ponto inicial A junto a Rua das Acácias.

LOTE 10-B: Com área de 137,50 metros quadrados, tem início no ponto F junto a Rua das Acácias e distante 27,50 metros da rua João Felipe, desse ponto segue pela Rua das Acácias por 5,50 metros até o ponto E de onde vira a esquerda e segue confrontando com o lote 09 por 25,00 metros até o ponto D, de onde vira a esquerda e segue confrontando com o lote 05 por 5,50 metros até o ponto C, de onde vira a esquerda e segue confrontando com o lote 10 A por 25,00 metros até o ponto inicial F, junto a Rua das Acácias.


ARTIGO 2º - Fica autorizado o registro perante o Cartório Competente, após cumpridas demais diligências pertinentes.

ARTIGO 3º - Este decreto entra em vigor na data de sua publicação, revogadas as disposições em contrário.

PREFEITURA MUNICIPAL DE LOUVEIRA
Em 15 de dezembro de 1998


BENEDICTO DOS SANTOS NETTO
Prefeito Municipal

Publicado e registrado na Secretaria de Administração em 15 de Dezembro de 1998.


LUIZ CARLOS VIEIRA DE ANDRADE
Secretário de Administração

MEMORIAL DESCRITIVO

DESDOBRO DE LOTE

LOCAL : RUA DAS ACACIAS - LOTE " 10 " - QUADRA " B " - RES. CIDADE JARDIM - BAIRRO SANTO ANTONIO - LOUVEIRA/SP.

PROP. :VICENTINA GIMENEZ MARTINEZ

ORLANDO CORREA GUEDES

SITUAÇÃO ATUAL

LOTE " 10 " - com as seguintes medidas: mede 11,00 metros de frente para a Rua das Acacias, 11,00 metros nos fundos confrontando com o lote " 05 " de ambos os lados mede 25,00 metros sendo que do lado direito de quem da Rua olha o imóvel confronta com o lote " 09 " do lado esquerdo com o lote " 11 " ; encerrando uma area de 275,00 metros quadrados.

SITUAÇÃO PRETENDIDA

LOTE " 10 A " - com area de 137,50 metros quadrados, tem inicio no ponto " A " junto a Rua das Acacias , distante 33,00 metros da Rua Joao Felipe, desse ponto segue pela Rua das Acacias por 5,50 metros ate o ponto " F " , de onde vira a esquerda e segue confrontando com o lote " 10 B " por 25,00 metros ate o ponto " C " , de onde vira a esquerda e segue confrontando com o lote " 05 " por 5,50 metros ate o ponto " B " , de onde vira a esquerda e segue confrontando com o lote " 11 " por 25,00 metros ate o ponto inicial " A " junto a Rua das Acacias.

LOTE " 10 B " - com area de 137,50 metros quadrados, tem inicio no ponto " F " junto a Rua das Acacias e distante 27,50 metros da rua Joao Felipe, desse ponto segue pela Rua das Acacias por 5,50 metros ate o ponto " E " de onde vira a esquerda e segue confrontando com o lote " 09 " por 25,00 metros ate o ponto " D " , de onde vira a esquerda e segue confrontando com o lote " 05 " por 5,50 metros ate o ponto " C " , de onde vira a esquerda e segue confrontando co o lote " 10 A " por 25,00 metros ate o ponto inicial " F " , junto a Rua das Acacias.


VICENTINA GIMENEZ MARTINEZ


ENG. CIVIL RESP. TECNICO P/ PROJ.

JOSE LORIVAL VERARDO

CREA 0600782777


ORLANDO CORREA GUEDES

PROJETO COMPLETO

F/U

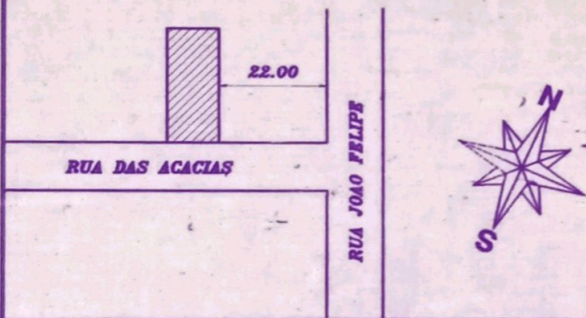
OBRA DESDOBRAMENTO DE LOTE

LOCAL RUA DAS ACACIAS LOTE(10) DA QUADRA(B)
RESIDENCIAL CIDADE JARDIM BAIRRO
SANTO ANTONIO LOUVEIRA SÃO PAULO.

PROP VICENTINA GIMEMEZ MARTINEZ.
ORLANDO CORREA GUEDES.

ESC IND

SITUACAO S/ ESC



DECLARO QUE A APROVACAO DO PROJETO NAO
IMPLICA NO RECONHECIMENTO POR PARTE DA
PREFEITURA DO DIREITO DE PROPRIEDADE DO
IMOVEL.

Vicentina G. Martinez
PROPRIETARIO

VICENTINA GIMENEZ MARTINEZ.

Orlando Correa Guedes
PROPRIETARIO

ORLANDO CORREA GUEDES.

AREAS EM M²

LOTE(10).....275.00
LOTE(10)A.....137.50
LOTE(10)B.....137.50

ENG CIVIL/RESP TECNICO PELO PROJETO E
CONSTRUCAO

JOSE LORIVAL VERARDO
CREA 0600782777

ART N 136/98

APROVADA

Secretaria de Planejamento e Obras
Prefeitura Municipal de Louveira

Em 08/12/98

Edson Ricardo M. Pissulin
EDSON RICARDO M. PISSULIN
ENG. CIVIL CREA 5090109128/D

Processo n° 98/051-8

LOTE(05)

11.00

LOTE(11)

25.00

LOTE(10)

25.00

LOTE(09)


RUA DAS ACACIAS

11.00

SITUACAO ATUAL

LOTE(05)

LOTE(11)



SITUACAO PRETENDIDA