



PREFEITURA MUNICIPAL DE LOUVEIRA

ESTADO DE SÃO PAULO

**DECRETO Nº 1943/98
DE 07 DE AGOSTO DE 1998**

DISPÕE SOBRE DESDOBRO DE LOTE.

**BENEDICTO DOS SANTOS NETTO,
PREFEITO DO MUNICÍPIO DE
LOUVEIRA - SP, NO USO DE SUAS
ATRIBUIÇÕES LEGAIS, E,**

Considerando o processo administrativo nº
98/249-0 de 16.02.98

Considerando as apreciações técnicas e
jurídicas das Secretarias Competentes,

DECRETA :

**ARTIGO 1º - Fica aprovado o projeto de
desdobro do lote 10, quadra D, situado na Rua Geraldo Burch (antiga
rua 2), Residencial Burch, neste Município de Louveira, de propriedade de
ISAURINO NUNES TEIXEIRA e JAIR FERREIRA SILVA, passando os
lotes a terem as seguintes medidas e descrições:**



PREFEITURA MUNICIPAL DE LOUVEIRA

ESTADO DE SÃO PAULO

Decreto nº 1.943/98

2

SITUAÇÃO DESDOBRADA:

LOTE 10-A: Tem início no ponto A junto à rua Geraldo Burch (antiga rua 02), segue por esse alinhamento por uma distância de 5,00 m até o ponto E, deflete à esquerda e segue por uma distância de 25,00 m até o ponto F, onde confronta com o lote 10 B, deflete à esquerda e segue por uma distância de 5,00 m até o ponto D, onde confronta com o lote 33, deflete à esquerda e segue por uma distância de 25,00 m até o ponto A, onde confronta com o lote 11, encerrando uma área de 125,00 m².

LOTE 10-B: Tem início no ponto E junto à rua Geraldo Burch (antiga rua 02), segue por esse alinhamento por uma distância de 5,00 m até o ponto B, deflete à esquerda e segue por uma distância de 25,00 m até o ponto C, onde confronta com o lote 09; deflete à esquerda e segue por uma distância de 5,00 m até o ponto F, onde confronta com o lote 33, deflete à esquerda e segue por uma distância de 25,00 m até o ponto E, onde confronta com o lote 10-A, encerrando uma área de 125,00 m².

ARTIGO 2º - Fica autorizado o registro perante o Cartório Competente, após cumpridas demais diligências pertinentes.

ARTIGO 3º - Este decreto entra em vigor na data de sua publicação, revogadas as disposições em contrário.

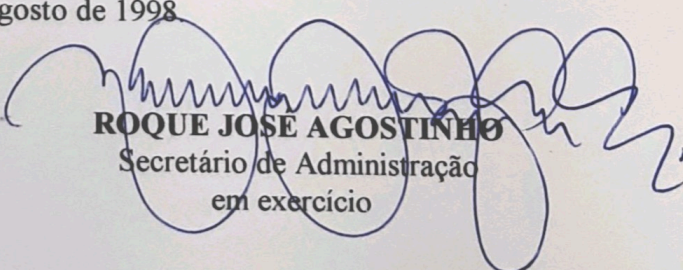
PREFEITURA MUNICIPAL DE LOUVEIRA

Em 07 de Agosto de 1998


BENEDITO DOS SANTOS NETTO

Prefeito Municipal

Publicado e registrado na Secretaria de Administração em 07 de Agosto de 1998.


ROQUE JOSÉ AGOSTINHO

Secretário de Administração
em exercício

MEMORIAL DESCRITIVO

Proprietários: Isaurino Nunes Teixeira – Jair Ferreira Silva

Endereço: Rua Geraldo Burch (antiga rua 2); Lote 10 Quadra "D" Resid. Burch Louveira SP.

Área: 250 m²


SITUAÇÃO ATUAL

LOTE 10 – Tem início no ponto "A" junto à rua Geraldo Burch (antiga rua 02), segue por esse alinhamento por uma distância de 10,00 m até o ponto "B", deflete à esquerda e segue por uma distância de 25,00 m até o ponto "C", onde confronta com o lote 09; deflete à esquerda e segue por uma distância de 10,00 m até o ponto "D", onde confronta com o lote 33, deflete à esquerda e segue por uma distância de 25,00 m até o ponto "A", onde confronta com o lote 11; encerrando uma área de **250,00 m²**.


SITUAÇÃO PRETENDIDA

LOTE 10 A – Tem início no ponto "A" junto à rua Geraldo Burch (antiga rua 02), segue por esse alinhamento por uma distância de 5,00 m até o ponto "E", deflete à esquerda e segue por uma distância de 25,00 m até o ponto "F", onde confronta com o lote 10 B; deflete à esquerda e segue por uma distância de 5,00 m até o ponto "D", onde confronta com o lote 33, deflete à esquerda e segue por uma distância de 25,00 m até o ponto "A", onde confronta com o lote 11; encerrando uma área de **125,00 m²**.

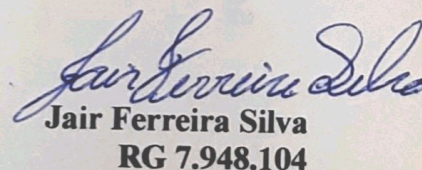
LOTE 10 B – Tem início no ponto "E" junto à rua Geraldo Burch (antiga rua 02), segue por esse alinhamento por uma distância de 5,00 m até o ponto "B", deflete à esquerda e segue por uma distância de 25,00 m até o ponto "C", onde confronta com o lote 09; deflete à esquerda e segue por uma distância de 5,00 m até o ponto "F", onde confronta com o lote 33, deflete à esquerda e segue por uma distância de 25,00 m até o ponto "E", onde confronta com o lote 10 A; encerrando uma área de **125,00 m²**.



Arq. Maurício da Rocha Camargo
CREA 060501206-5



Isaurino Nunes Teixeira
RG 27.863.893-4




Jair Ferreira Silva
RG 7.948.104

APROVADA

**Secretaria de Planejamento e Obras.
Prefeitura Municipal de Louveira**

Em 03/08/198



EDSON RICARDO M. PISSULIN
ENG.º CIVIL CREA 5060109128/D

Processo n.º 98/249-0

PROJETO COMPLETO

5

ÚNICA

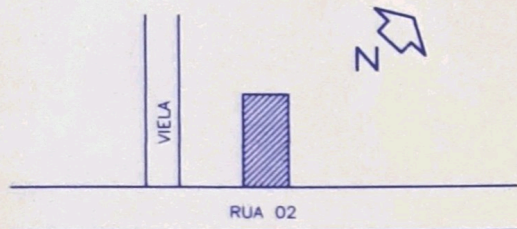
ASSUNTO **DESDOBRO DE LOTE**

LOCAL **RUA 02 (atual Geraldo Burck)
QD."D" - L. 10 - RESIDENCIAL BURCK
LOUVEIRA - SP**


PROPRIETÁRIOS **ISAURO NUNES TEIXEIRA
JAIR FERREIRA SILVA**

ESCALA **INDICADAS**

SITUAÇÃO S/ ESCALA



DECLARO QUE A APROVAÇÃO DO PROJETO NÃO IMPLICA NO RECONHECIMENTO POR PARTE DA PREFEITURA DO DIREITO DE PROPRIEDADE DO TERRENO.


PROPRIETÁRIO - ISAURO NUNES TEIXEIRA
R.G. 27.863.893-4

ÁREAS EM m2


SITUAÇÃO ATUAL


LOTE 10 250.00

SITUAÇÃO PRETENDIDA


LOTE 10 A 125.00

LOTE 10 B 125.00


PROPRIETÁRIO - JAIR FERREIRA SILVA
R.G. 7.948.104

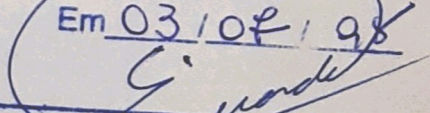

AUTOR DO PROJETO E RESP. - ARQ. MAURÍCIO DA ROCHA CAMARGO
CREA: 0605012065
ART:060501206598003

DESENHO


O AUTOR DO PROJETO

APROVADA
Secretaria de Planejamento e Obras
Prefeitura Municipal de Louveira

Em 03/08/98


EDSON RICARDO M. PISSULIN
ENG. CIVIL - CREA 5060109128/D

Processo n.º 98/2490

LOTE 33

10.00

D

C

LOTE 11

25.00

25.00

LOTE 09

LOTE 10
ÁREA=250.00 m²

A

10.00

B

SITUAÇÃO ATUAL

RUA 02

ESCALA 1:100

LOTE 33

D

5.00

F

5.00

C

LOTE 11

25.00

25.00

LOTE 09

LOTE 10A
ÁREA=125.00 m²

LOTE 10B
ÁREA=125.00 m²

A

5.00

E

5.00

B

SITUAÇÃO PRETENDIDA

RUA 02

ESCALA 1:100