



PREFEITURA MUNICIPAL DE LOUVEIRA

ESTADO DE SÃO PAULO

**DECRETO Nº 2.011/98
DE 26 DE OUTUBRO DE 1998**

DISPÕE SOBRE DESDOBRO DE LOTE

**BENEDICTO DOS SANTOS NETTO,
PREFEITO DO MUNICÍPIO DE
LOUVEIRA - SP, NO USO DE SUAS
ATRIBUIÇÕES LEGAIS, E,**

Considerando o processo administrativo nº
98/445-6 de 17.03.98

Considerando as apreciações técnicas e
jurídicas das Secretarias Competentes,

DECRETA :

ARTIGO 1º - Fica aprovado o projeto de
desdobro do lote 04, *Remanescente da área C, designada como C-2,*
situado na Rua das Orquídeas, Loteamento Jardim Lago Azul, 2ª Gleba,
Bairro Santo Antonio, neste Município de Louveira, de propriedade de
ANTONIO CARLOS LIMA DA SILVA E JESUÍNO PEREIRA DA
ROCHA, passando os lotes a terem as seguintes medidas e descrições:



PREFEITURA MUNICIPAL DE LOUVEIRA

ESTADO DE SÃO PAULO

Decreto nº 2.011/98

2

SITUAÇÃO DESDOBRADA:

LOTE 04-A: tem início no marco A segue em linha reta a distância de 5,75 m até o ponto F confrontando com a rua Das Orquídeas, deflete a esquerda a distância de 25,00 m até o ponto E confrontando com o lote 04-B, deflete a esquerda a distância de 5,75 m até o ponto D confrontando com o remanescente da área C-2, deflete a esquerda a distância de 25,00 m confrontando com o lote 05 até o marco A onde teve início esta descrição encerrando uma área de 143,75 m².

LOTE 04-B: tem início no marco F segue em linha reta a distância de 5,75 m até o ponto B confrontando com a rua Das Orquídeas, deflete a esquerda a distância de 25,00 m até o ponto C confrontando com o lote 03, deflete a esquerda a distância de 5,75 m até o ponto E confrontando com o remanescente da área C-2, deflete a esquerda a distância de 25,00 m confrontando com o lote 04-A até o marco F onde teve início esta descrição encerrando uma área de 143,75 m².

ARTIGO 2º - Fica autorizado o registro perante o Cartório Competente, após cumpridas demais diligências pertinentes.

ARTIGO 3º - Este decreto entra em vigor na data de sua publicação, revogadas as disposições em contrário.

PREFEITURA MUNICIPAL DE LOUVEIRA
Em 26 de Outubro de 1998


BENEDITO DOS SANTOS NETTO
Prefeito Municipal

Publicado e registrado na Secretaria de Administração em 26 de Outubro de 1998.


LUIZ CARLOS VIEIRA DE ANDRADE
Secretário de Administração

MEMORIAL DESCRITIVO DE DESDOBRO DE LOTE

LOCAL - Rua das Orquideas, Lt 04, (Remanescente da área C, designada com área C-2) Lot. Jd. Lago Azul, 2a Gleba, B. Santo Antonio Louveira -SP.
PROP. - Antonio Carlos Lima da Silva / Jesuino Pereira da Rocha.
ÁREA - 287.50 M².

SITUAÇÃO ATUAL LOTE 04

Tem inicio no marco A segue em linha reta a distancia de 11.50 m até o ponto B confrontando com a rua Das Orquideas, deflete a esquerda a distancia de 25.00 m até o ponto C confrontando com o lote 03, deflete a esquerda a distancia de 11.50 m até o ponto D confrontando com o remanescente da área C-2, deflete a esquerda a distancia de 25.00 m confrontando com o lote 05 até o marco A onde teve inicio esta descrição encerrando uma área de 287.50 m²

SITUAÇÃO PRETENDIDA LOTE 4-A

Tem inicio no marco A segue em linha reta a distancia de 5.75 m até o ponto B confrontando com a rua Das Orquideas, deflete a esquerda a distancia de 25.00 m até o ponto E confrontando com o lote 04-B, deflete a esquerda a distancia de 5.75 m até o ponto D confrontando com o remanescente da área C-2, deflete a esquerda a distancia de 25.00 m confrontando com o lote 05 até o marco A onde teve inicio esta descrição encerrando uma área de 143.75 m².

SITUAÇÃO PRETENDIDA LOTE 4-B

Tem inicio no marco F segue em linha reta a distancia de 5.75 m até o ponto B confrontando com a rua Das Orquídeas, deflete a esquerda a distancia de 25.00m até o ponto C confrontando com o lote 03, deflete a esquerda a distancia de 5.75 m até o ponto E confrontando com o remanescente da área C-2, deflete a esquerda a distancia de 25.00 m confrontando com o lote 04-A até o marco F onde teve inicio esta descrição encerrando uma área de 143.75 m².

Louveira 17 de Março de 1.998

Antonio Carlos Lima da Silva
Antonio Carlos Lima da Silva

Francisco de Paula Vitor Moreira
Eng. Civil / Sanitarista
Crea 5060146476

Jesuino Pereira Rocha
Jesuino Pereira da Rocha

PROJETO COMPLETO

F. U.

DESDOBRO DE LOTE

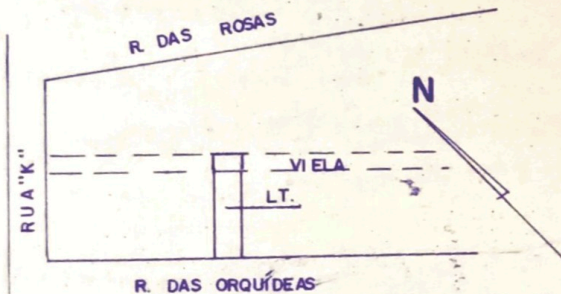
PROPRIETÁRIOS: ANTONIO CARLOS LIMA DA SILVA
JESUINO PEREIRA ROCHA

LOCAL: R. DAS ORQUÍDEAS, LT. 4 (REMANESCENTE DA ÁREA C, DESIGNADA
COMO ÁREA C-2), LOT. JD. LAGO AZUL, 2º GLEBA, B. STº ANTONIO
LOUVEIRA, SP

ESCALA: 1:200

MAR/98

SITUAÇÃO S/ ESCALA



DECLARO QUE A APROVAÇÃO DO PROJETO NÃO
IMPLICA NO RECONHECIMENTO POR PARTE DA
PREFEITURA DO DIREITO DE PROPRIEDADE DO
IMÓVEL.

Antonio Carlos Lima da S.
ANTONIO CARLOS L. SILVA - PROP.

ÁREA EM M²

SITUAÇÃO ATUAL

LOTE 4 287,50

SITUAÇÃO PRETENDIDA

LOTE 4A 143,75

LOTE 4B 143,75

Jesuino Pereira Rocha
JESUINO P. ROCHA - PROP.

HP
FRANCISCO P VITOR MOREIRA
ENGº CIVIL - RESP TÉCNICO
CREA 5060146476
ART 07798

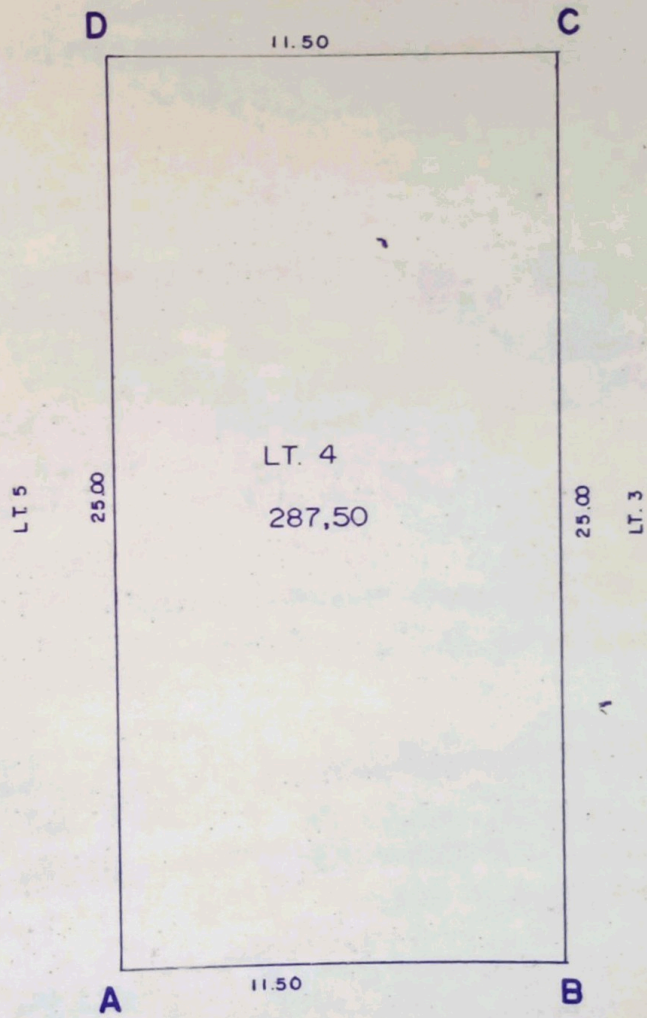
APROVADA
Secretaria de Planejamento e Obras
Prefeitura Municipal de Louveira

Em 14/10/98

Edson Ricardo M. Pissulin
EDSON RICARDO M. PISSULIN
ENGº CIVIL CREA 5060109128/D

Processo n.º 98/4456

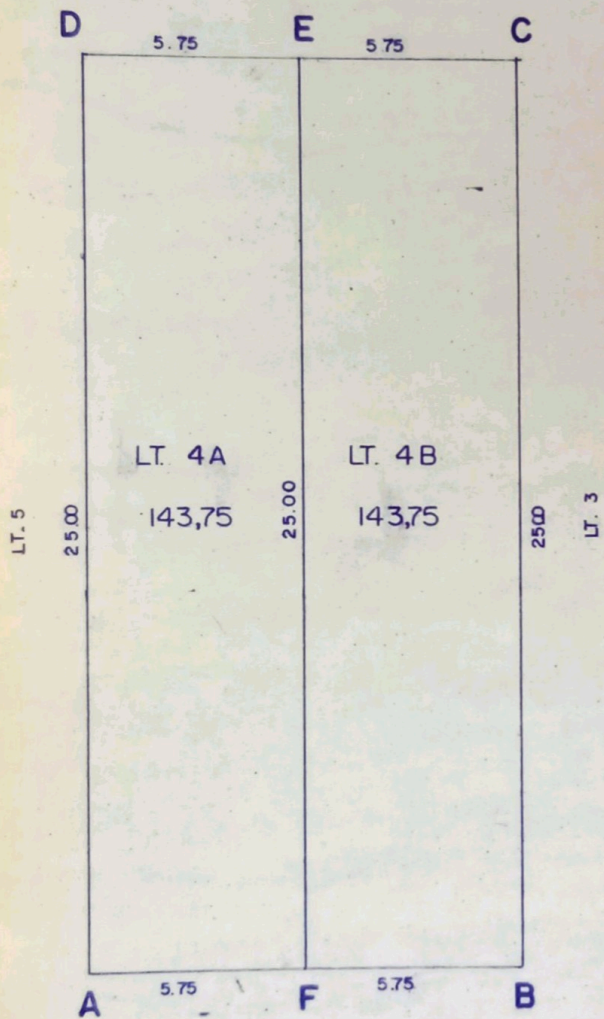
LT. REMANESCENTE DA ÁREA C2



R. DAS ORQUÍDEAS

SITUAÇÃO ATUAL

LT. REMANESCENTE DA ÁREA C2



RDAS ORQUÍDEAS

SITUAÇÃO PRETENDIDA