



PREFEITURA MUNICIPAL DE LOUVEIRA

ESTADO DE SÃO PAULO

**DECRETO Nº 2.022/98
DE 05 DE NOVEMBRO DE 1998**

DISPÕE SOBRE DESDOBRAMENTO DE LOTE

**BENEDICTO DOS SANTOS NETTO,
PREFEITO DO MUNICÍPIO DE
LOUVEIRA - SP, NO USO DE SUAS
ATRIBUIÇÕES LEGAIS, E,**

Considerando os processos administrativos nº 97/684-5 de 21.08.97 e nº 97/1.567-4 de 19.12.97

Considerando as apreciações técnicas e jurídicas das Secretarias Competentes,

DECRETA :

ARTIGO 1º - Fica aprovado o projeto de desdobro do *lote 05, quadra F, situado na Rua 01, Loteamento Serra Azul, Bairro Santo Antonio*, neste Município de Louveira, de propriedade de **LUIZ CARLOS VENDEMIATE E LENI LIMA BONFIM CRUZ**, passando os lotes a terem as seguintes medidas e descrições:



PREFEITURA MUNICIPAL DE LOUVEIRA

ESTADO DE SÃO PAULO

Decreto n° 2.022/98

2

SITUAÇÃO DESDOBRADA:


LOTE 05-A: com área de 125,00 metros quadrados, tem início no ponto E distante 46,50 metros da Rua 05 e no alinhamento da Rua 01, daí segue por essa via pública por 5,00 metros até o ponto A, de onde vira a direita e segue confrontando com o lote 04 por 25,00 metros até o ponto B, de onde vira a direita e segue confrontando com o lote 07 do Jardim Esmeralda por 5,00 metros até o ponto F, de onde vira a direita e segue confrontando com o lote 05B dessa divisão por 25,00 metros até o ponto inicial E junto a Rua 01.

LOTE 05-B: com área de 125,00 metros quadrados tem início no ponto D junto a Rua 01 e distante 51,50 metros da Rua 05, daí segue pelo alinhamento da Rua 01 por 5,00 metros até o ponto E de onde vira a direita e segue confrontando com o lote 05 A dessa divisão por 25,00 metros até o ponto F, daí vira a direita e segue confrontando com o lote 07 do Jardim Esmeralda por 5,00 metros até o ponto C, de onde vira a direita e segue confrontando com o lote 06 por 25,00 metros até o ponto inicial D junto a Rua 01.


ARTIGO 2º - Fica autorizado o registro perante o Cartório Competente, após cumpridas demais diligências pertinentes.

ARTIGO 3º - Este decreto entra em vigor na data de sua publicação, revogadas as disposições em contrário.

PREFEITURA MUNICIPAL DE LOUVEIRA
Em 05 de Novembro de 1998


BENEDITO DOS SANTOS NETTO
Prefeito Municipal

Publicado e registrado na Secretaria de Administração em 05 de Novembro de 1998.


LUIZ CARLOS VIEIRA DE ANDRADE
Secretário de Administração

MEMORIAL DESCRITIVO

DESDOBRO DE LOTE

LOCAL : RUA " 01 " - LOTE " 05 " - QUADRA " F " - LOTEAMENTO SERRA AZUL - BAIRRO SANTO ANTONIO - LOUVEIRA/SP.

PROP. : LUIZ CARLOS VENDEMIATE
LENI LIMA BONFIM CRUZ

SITUAÇÃO ATUAL :

Lote " 05 " com área de 250,00 metros quadrados , com as seguintes medidas e confrontações : 10,00 metros de frente para a Rua (01) Hum , 25,00 metros de frente aos fundos de ambos os lados, confrontando de quem da rua olha o terreno do lado direito com o lote " 06 " ; do lado esquerdo com o lote " 04 " e 10,00 metros nos fundos com o loteamento Jardim Esmeralda.


SITUAÇÃO PRETENDIDA :

Lote " 05 A " - com área de 125,00 metros quadrados , tem início no ponto " E " distante 46,50 metros da Rua " 05 " e no alinhamento da Rua " 01 " , daí segue por essa via pública por 5,00 metros até o ponto " A " , de onde vira a direita e segue confrontando com o lote " 04 " por 25,00 metros até o ponto " B " , de onde vira a direita e segue confrontando com o lote " 07 " do Jardim Esmeralda por 5,00 metros até o ponto " F " , de onde vira a direita e segue confrontando com o lote " 05 B " dessa divisão por 25,00 metros até o ponto inicial " E " junto a Rua " 01 " .

Lote " 05 B " - com área de 125,00 metros quadrados tem início no ponto " D " junto a Rua " 01 " e distante 51,50 metros da Rua " 05 " , daí segue pelo alinhamento da Rua " 01 " por 5,00 metros até o ponto " E " de onde vira a direita e segue confrontando com o lote " 05 A " dessa divisão por 25,00 metros até o ponto " F " , daí vira a direita e segue confrontando com o lote " 07 " do Jardim Esmeralda por 5,00 metros até o ponto " C " , de onde vira a direita e segue confrontando com o lote " 06 " por 25,00 metros até o ponto inicial " D " junto à Rua " 01 " .


LUIZ CARLOS VENDEMIATE


ENG. CIVIL RESP. TÉCNICO P/ PROJ.
JOSÉ LORIVAL VERARDO
CREA 0600782777


LENI LIMA BONFIM CRUZ

PROJETO COMPLETO

F/U

OBRA DESDOBRO DE LOTE

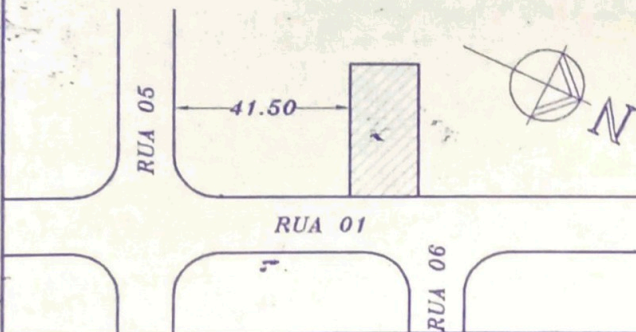
LOCAL RUA 01 LOTE(05) DA QUADRA(F) LOTEAMENTO SERRA AZUL B. SANTO ANTONIO LOUVEIRA SAO PAULO.

PROP LUIZ CARLOS VENDEMIATE
LENI LIMA BONFIM CRUZ

ESC IND

SITUACAO S/ ESC

DECLARO QUE A APROVACAO DO PROJETO NAO IMPLICA NO RECONHECIMENTO POR PARTE DA PREFEITURA DO DIREITO DE PROPRIEDADE DO IMOVEL.



[Signature]
PROPRIETARIO
LUIZ CARLOS VENDEMIATE

[Signature]
PROPRIETARIA
LENI LIMA BONFIM CRUZ

AREAS EM M²

LOTE (05).....	250.00
LOTE (05)A.....	125.00
LOTE (05)B.....	125.00

ENG CIVIL RESP TECNICO PELO PROJETO
JOSE LORIVAL VERARDO
CREA 0600782777

ART N 908194

APROVADA
Secretaria de Planejamento e Obras
Prefeitura Municipal de Louveira

Em 23/10/98

[Signature]
EDSON RICARDO M PISSULIN
ENG° CIVIL CREA 5080109128/D

Processo n.º 97/684-9

LOTE(07)

B

(JARDIM ESMERALDA)

10.00

C

LOTE(04)

25.00

LOTE(05)

250.00m²

25.00

LOTE(06)

A RUA 01

10.00

D

SITUACAO ATUAL

LOTE(07)

B (JARDIM 5.00 F ESMERALDA) C 5.00

LOTE(04)



LOTE(05)A
125.00m²

25.00

LOTE(05)B
125.00m²

25.00

LOTE(06)

A RUA 01 5.00 E 5.00 D

SITUACAO PRETENDIDA