



Prefeitura Municipal de Louveira

Estado de São Paulo



DECRETO N.º 2399/2001
DE 22 DE MAIO DE 2001

Dispõe sobre desdobro de lote.

JOSÉ CARLOS MARTINS DE TOLEDO, Prefeito do Município de Louveira, Estado de São Paulo, no uso de suas atribuições legais, e,

Considerando o processo administrativo n.º 2001/031,

Considerando as apreciações técnicas e jurídicas das Secretarias Competentes,

DECRETA :

Artigo 1º - Fica aprovado o projeto de desdobro do lote 04 da Quadra F, situada na Rua Hilda Maria Simões, Parque dos Sabiás, Vila Nova, na cidade de Louveira, de propriedade de **MARIA MADALENA RODRIGUES DOS SANTOS E SEBASTIANA RODRIGUES DOS SANTOS MORAIS** passando os lotes a terem as seguintes medidas e descrições:

SITUAÇÃO DESDOBRADA:

LOTE 04 A: Com área de 125,00 metros quadrados, tem início no ponto E junto à Rua Hilda Maria Simões (Antiga Rua A), desse ponto segue fazendo frente para a Rua Hilda Maria Simões por uma distância de 5,00 metros até o ponto B, daí vira à direita e segue confrontando com o lote 3 por uma distância de 25,00 metros até o ponto C, daí vira à direita e segue confrontando com uma área verde por uma distância de 5,00 metros até o ponto F, daí vira à direita e segue confrontando com o lote 4 B por uma distância de 25,00 metros até o ponto inicial E junto à Rua Hilda Maria Simões (antiga Rua A).



Prefeitura Municipal de Louveira

Estado de São Paulo

Decreto n.º 2.399/2001




LOTE 04 B: Com área de 125,00 metros quadrados, tem início no ponto A junto à Rua Hilda Maria Simões (antiga Rua A), desse ponto segue fazendo frente para a Rua Hilda Maria Simões por uma distância de 5,00 metros até o ponto E, daí vira à direita e segue confrontando com o lote 4 A por uma distância de 25,00 metros até o ponto F, daí vira à direita e segue confrontando com área verde Sistema de Lazer por uma distância de 5,00 metros até o ponto D, de onde vira à direita e segue confrontando com o lote 5 por uma distância de 25,00 metros até o ponto inicial A junto à Rua Hilda Maria Simões.

Artigo 2º - Fica autorizado o registro perante o Cartório Competente, após cumpridas demais diligências pertinentes.

Artigo 3º - Este Decreto entrará em vigor na data de sua publicação, revogadas as disposições em contrário.

PREFEITURA MUNICIPAL DE LOUVEIRA
Em 22 de maio de 2001.


JOSÉ CARLOS MARTINS DE TOLEDO
- Prefeito Municipal -

Publicado e registrado na Secretaria de Administração em 22
de maio de 2001.


LENY KELLI MARTINS DE TOLEDO ROVERI
- Secretária de Administração -



MEMORIAL DESCRITIVO

DESDOBRO DE LOTE

**LOCAL : RUA HILDA MARIA SIMÕES – LOTE “ 4 “ – QUADRA “ F “
PARQUE DOS SABIÁS – VILA NOVA – LOUVEIRA/SP.**

**PROP. : MARIA MADALENA RODRIGUES DOS SANTOS
SEBASTIANA RODRIGUES DOS SANTOS MORAIS**

SITUAÇÃO ATUAL

LOTE “ 4 “ – Com área de 250,00 metros quadrados, medindo 10,00 metros de frente para à Rua Hilda Maria Simões (antiga Rua A); por 25,00 metros da frente aos fundos, de ambos os lados; confrontando pelo lado direito, de quem da referida rua olha o imóvel com o lote “ 5 “; pelo lado esquerdo com o lote “ 3 “ e, pelos fundos, onde tem a mesma medida da frente, confronta com uma área verde/Sist. de lazer, todos da mesma quadra.

SITUAÇÃO PRETENDIDA

LOTE “ 4-A ” – Com área de 125,00 metros quadrados, tem início no ponto “ E “ junto à Rua Hilda Maria Simões (antiga Rua A) , desse ponto segue fazendo frente para Rua Hilda Maria Simões por uma distância de 5,00 metros até o ponto “ B “, daí vira à direita e segue confrontando com o lote “ 3 “ por uma distância de 25,00 metros até o ponto “ C “, daí vira à direita e segue confrontando com um área verde por uma distância de 5,00 metros até o ponto “ F “, daí vira à direita e segue confrontando com o lote “ 4-B “ por uma distância de 25,00 metros até o ponto inicial “ E “ junto à Rua Hilda Maria Simões (antiga Rua A).

000008



LOTE " 4-B " – Com área de 125,00 metros quadrados, tem início no ponto " A " junto à Rua Hilda Maria Simões (antiga Rua A) , desse ponto segue fazendo frente para Rua Hilda Maria Simões por uma distância de 5,00 metros até o ponto " E ", daí vira à direita e segue confrontando com o lote "4-A" por uma distância de 25,00 metros até o ponto " F ", daí vira à direita e segue confrontando com área verde/ Sist. De lazer por uma distância de 5,00 metros até o ponto " D ", de onde vira a direita e segue confrontando com o lote "5" por uma distância de 25,00 metros até o ponto inicial " A " junto à Rua Hilda Maria Simões.

Maria Madalena R. dos Santos

ENG. CIVIL RESP. TÉC. P/ PROJ
JOSÉ LORIVAL VERARDO
CREA 0600782777

Sebastiana Rodrigues dos Santos Moraes

AGAVO971A

PROJETO COMPLETO

PROCESSO N.º
000003

FOLHA:
ÚNICA

DESDOBRO DE LOTE



LOCAL:

RUA HILDA MARIA SIMÕES, LOTE 4, QUADRA F,
PQ. DOS SABIAS, VILA NOVA,
LOUVEIRA - S.P.

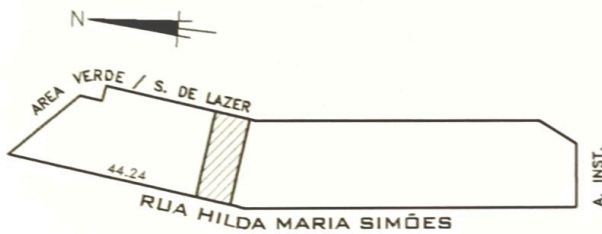
PROPRIETÁRIO:

MARIA MADALENA RODRIGUES DOS SANTOS
SEBASTIANA RODRIGUES DOS SANTOS MORAIS

04/01/2000

ESCALA 1 X 100

SITUAÇÃO SEM ESCALA



DECLARO QUE A APROVAÇÃO DO PROJETO NÃO IMPLICA NO RECONHECIMENTO POR PARTE DA PREFEITURA NO DIREITO DE PROPRIEDADE DO IMÓVEL

PROPRIETÁRIO

MARIA MADALENA RODRIGUES DOS SANTOS

ÁREAS EM M2

SITUAÇÃO ATUAL
LOTE 4 250.00

SITUAÇÃO PRETENDIDA
LOTE 4-A 125.00
LOTE 4-B 125.00

PROPRIETÁRIO

SEBASTIANA RODRIGUES DOS SANTOS MORAIS

Eng. Civil Resp. / projeto

JOSE LORIVAL VERARDO

CREA 0600782777

ART: 1465531

APROVADA

Secretaria de Obras e Serviços Públicos
Prefeitura Municipal de Louveira

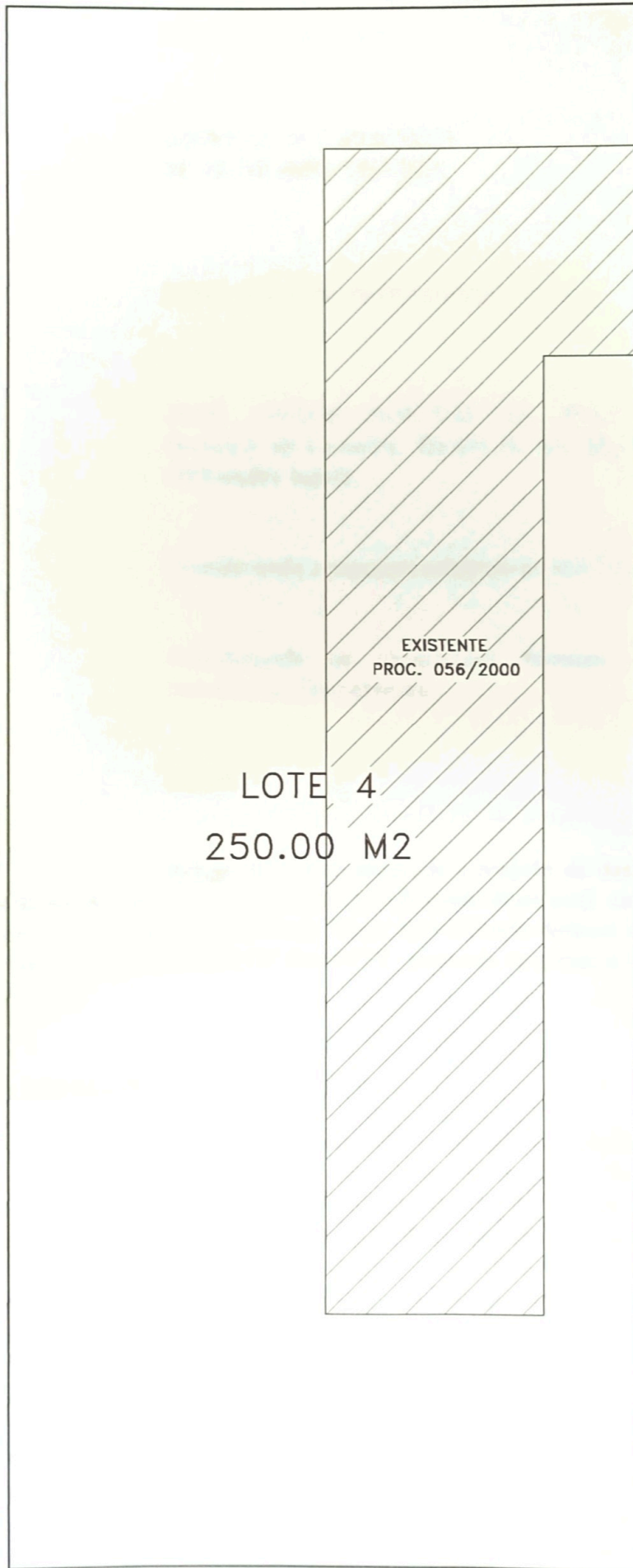
Em 17/05/2001

EDSON RICARDO M. PISSULIN
Eng.º Civil - CREA 5060109128/D

Processo n.º 2001/031

AREA VERDE / S. DE LAZER

10.00



LOTE 3

25.00

LOTE 4
250.00 M2

EXISTENTE
PROC. 056/2000

25.00

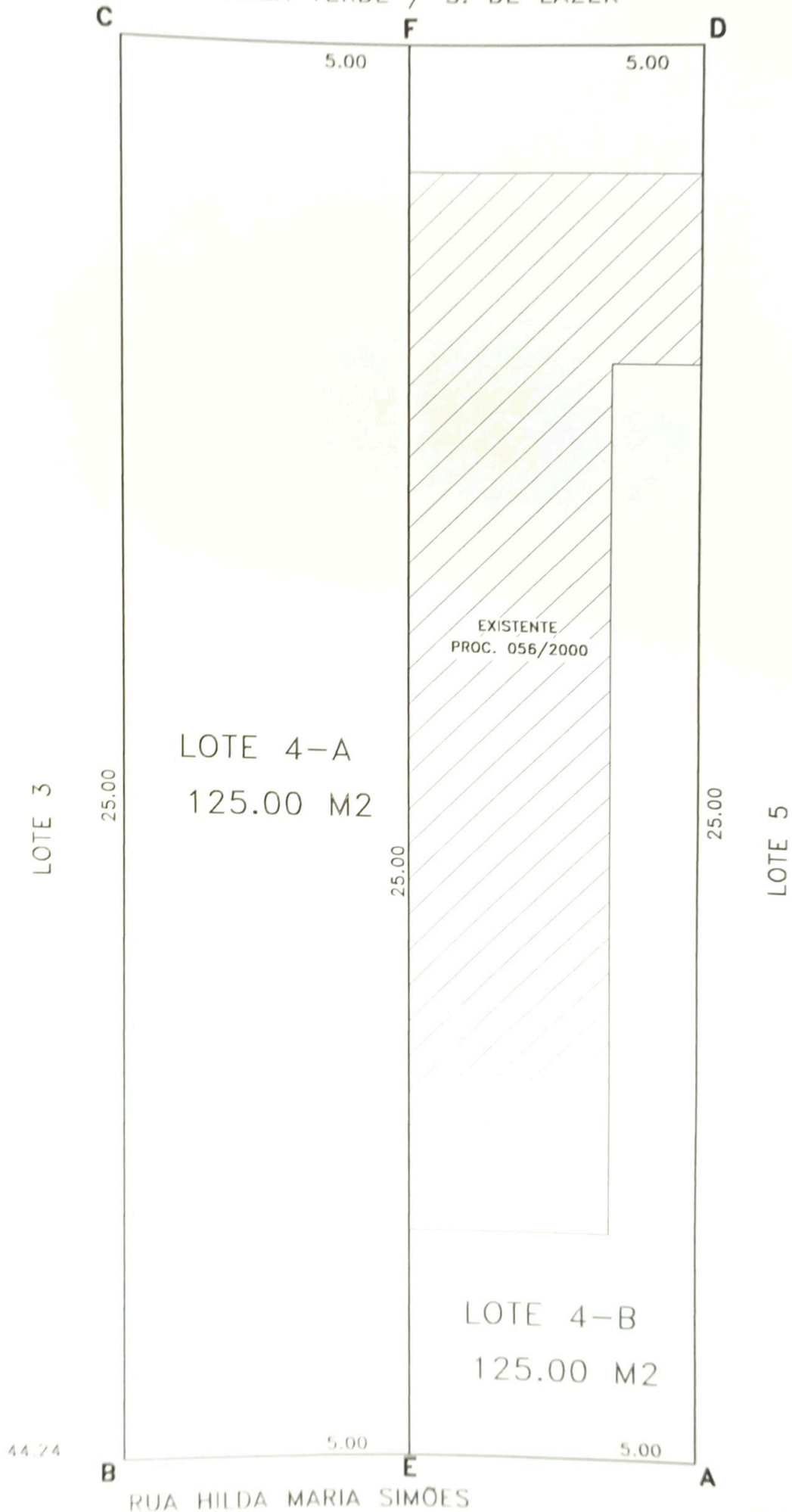
LOTE 5

RUA HILDA MARIA SIMÕES

10.00

SITUAÇÃO ATUAL

AREA VERDE / S. DE LAZER



SITUAÇÃO PRETENDIDA