

000036



ANEXO 02

DESCRIÇÃO DOS LOTES

H


QUADRA A

Lote 01 – Mede 10,15m de frente para a Avenida José Nicolau Stabile, por 31,50m do lado direito, confrontando com o lote 02; 30,64m do lado esquerdo confrontando com a Viela 01, nos fundos mede 10,00m, confrontando com o lote 20, encerrando com área total de 310,68m².

Lote 02 – Mede 10,15m de frente para a Avenida José Nicolau Stabile, por 32,36m do lado direito, confrontando com o lote 03; 31,50m do lado esquerdo confrontando com o lote 01, nos fundos mede 10,00m, confrontando com o lote 19, encerrando uma área de 319,30m².

Lote 03 - Mede 10,15m de frente para a Avenida José Nicolau Stabile, por 33,22m do lado direito, confrontando com o lote 04; 32,36m do lado esquerdo confrontando com o lote 02, nos fundos mede 10,00m, confrontando com o lote 18, encerrando uma área de 327,91m².

Lote 04 - Mede 10,15m de frente para a Avenida José Nicolau Stabile, por 34,08m do lado direito, confrontando com o lote 05; 33,22m do lado esquerdo confrontando com o lote 03, nos fundos mede 10,00m, confrontando com o lote 17, encerrando uma área de 336,52m².

Lote 05 - Mede 10,15m de frente para a Avenida José Nicolau Stabile, por 34,94m do lado direito, confrontando com o lote 06; 34,08m do lado esquerdo confrontando com o lote 04, nos fundos mede 10,00m, confrontando com o lote 16, encerrando uma área de 345,13m².

Lote 06 - Mede 10,15m de frente para a Avenida José Nicolau Stabile, por 35,80m do lado direito, confrontando com o lote 07; 34,94m do lado esquerdo confrontando com o lote 05, nos fundos mede 10,00m, confrontando com o lote 15, encerrando uma área de 353,74m².

Lote 07 - Mede 10,15m de frente para a Avenida José Nicolau Stabile, por 36,67m do lado direito, confrontando com o lote 08; 35,80m do lado esquerdo confrontando com o lote 06, nos fundos mede 10,00m, confrontando com o lote 14, encerrando uma área de 326,35m².

Lote 08 - Mede 10,15m de frente para a Avenida José Nicolau Stabile, por 37,53m do lado direito, confrontando com o lote 09; 36,67m do lado esquerdo confrontando com o lote 07, nos fundos mede 10,00m, confrontando com o lote 13, encerrando uma área de 370,96m².

Lote 09 - Mede 10,15m de frente para a Avenida José Nicolau Stabile, por 38,39m do lado direito, confrontando com o lote 10; 37,53m do lado esquerdo confrontando com o lote 08, nos fundos mede 10,00m, confrontando com o lote 12, encerrando uma área de 379,57m².



Lote 10 - Mede 3,55m em linha reta de frente para a Avenida José Nicolau Stabile, por 38,39m do lado esquerdo, confrontando com o lote 09; 19,02m em linha curva de frente para a confluência da Av. Lago Azul com a Av. José Nicolau Stabile, 26,76m do lado direito, confrontando com Av. Lago Azul, e 14,08m nos fundos confrontando com o lote 11, encerrando uma área de 557,57m².

Lote 11 - Mede 5,56m em linha reta de frente para a Rua 01, por 25,10m do lado direito, confrontando com o lote 12; 11,32m em linha curva de frente para a confluência da Av. Lago Azul com a Rua 01; 18,47m do lado esquerdo, confrontando com a Av. Lago Azul, nos fundos mede 14,08m, confrontando com o lote 10, encerrando uma área de 321,08m².

Lote 12 - Mede 10,00m de frente para a Rua 01, por 25,10m do lado direito, confrontando com o lote 13; 25,10m do lado esquerdo, confrontando com o lote 11, nos fundos mede 10,00m, confrontando com o lote 09, encerrando uma área de 251,00m².

Lote 13 - Mede 10,00m de frente para a Rua 01, por 25,10m do lado direito, confrontando com o lote 14; 25,10m do lado esquerdo, confrontando com o lote 12, nos fundos mede 10,00m, confrontando com o lote 08, encerrando uma área de 251,00m².

Lote 14 - Mede 10,00m de frente para a Rua 01, por 25,10m do lado direito, confrontando com o lote 15; 25,10m do lado esquerdo, confrontando com o lote 13, nos fundos mede 10,00m, confrontando com o lote 07, encerrando uma área de 251,00m².

Lote 15 - Mede 10,00m de frente para a Rua 01, por 25,10m do lado direito, confrontando com o lote 16; 25,10m do lado esquerdo, confrontando com o lote 14, nos fundos mede 10,00m, confrontando com o lote 06, encerrando uma área de 251,00m².

Lote 16 - Mede 10,00m de frente para a Rua 01, por 25,10m do lado direito, confrontando com o lote 17; 25,10m do lado esquerdo, confrontando com o lote 15, nos fundos mede 10,00m, confrontando com o lote 05, encerrando uma área de 251,00m².

A handwritten signature in blue ink, consisting of a stylized, cursive script.

A handwritten signature in blue ink, consisting of a stylized, cursive script.



Lote 17 - Mede 10,00m de frente para a Rua 01, por 25,10m do lado direito, confrontando com o lote 18, 25,10m do lado esquerdo, confrontando com o lote 16, nos fundos mede 10,00m, confrontando com o lote 04, encerrando uma área de 251,00m².

Lote 18 - Mede 10,00m de frente para a Rua 01, por 25,10m do lado direito, confrontando com o lote 19; 25,10m do lado esquerdo, confrontando com o lote 17, nos fundos mede 10,00m, confrontando com o lote 03, encerrando uma área de 251,00m².

Lote 19 - Mede 10,00m de frente para a Rua 01, por 25,10m do lado direito, confrontando com o lote 20; 25,10m do lado esquerdo, confrontando com o lote 18, nos fundos mede 10,00m, confrontando com o lote 02, encerrando uma área de 251,00m².

Lote 20 - Mede 3,60m em linha reta mais 7,07m em linha curva de frente para a Rua 01, por 23,60m do lado direito, confrontando com a Viela 01; 25,10m do lado esquerdo, confrontando com o lote 19, nos fundos mede 10,00m, confrontando com o lote 01, encerrando uma área de 242,43m².

QUADRA B

Lote 01 - Mede 3,83m em linha reta, mais 6,17m em linha curva de frente para a Rua 01, por 29,66m do lado direito, confrontando com o lote 02; 28,14m do lado esquerdo, confrontando com a viela 02, nos fundos mede 10,01m, confrontando com a área verde 01 e o lote 17, sendo 6,18m confrontando com a área verde 01 e 3,83m confrontando com o lote 17, encerrando uma área de 282,27m².

Lote 02 - Mede 10,00m de frente para a rua 01, por 30,08m do lado direito confrontando com os lotes 03 e 16, sendo 25,10m confrontando com o lote 03 e 4,98m confrontando com o lote 16; 29,66m do lado esquerdo, confrontando com o lote 01, nos fundos mede 10,00m, confrontando com o lote 17, encerrando uma área de 298,70m².

Lote 03 - Mede 10,00m de frente para a rua 01, por 25,10m do lado direito, confrontando com o lote 04; 25,10m do lado esquerdo confrontando com o lote 02, nos fundos mede 10,00m, confrontando com o lote 16, encerrando uma área de 251,00m².

Lote 04 - Mede 10,00m de frente para a rua 01, por 25,10m do lado direito, confrontando com o lote 05; 25,10m do lado esquerdo confrontando com o lote 03, nos fundos mede 10,00m, confrontando com o lote 15, encerrando uma área de 251,00m².

Lote 05 - Mede 10,00m de frente para a rua 01, por 25,10m do lado direito, confrontando com o lote 06, 25,10m do lado esquerdo confrontando com o lote 04, nos fundos mede 10,00m, confrontando com o lote 14, encerrando uma área de 251,00m².



Lote 06 - Mede 10,00m de frente para a rua 01, por 25,10m do lado direito, confrontando com o lote 07; 25,10m do lado esquerdo confrontando com o lote 05, nos fundos mede 10,00m, confrontando com o lote 13, encerrando uma área de 251,00m².

Lote 07 - Mede 10,00m de frente para a rua 01, por 25,10m do lado direito, confrontando com o lote 08; 25,10m do lado esquerdo confrontando com o lote 06, nos fundos mede 10,00m, confrontando com os lotes 12 e 13, sendo 6,00m confrontando com o lote 12 e 4,00m confrontando com o lote 13, encerrando uma área de 251,00m².




Lote 08 - Mede 10,00m de frente para a rua 01, por 25,10m do lado direito, confrontando com o lote 09; 25,10m do lado esquerdo confrontando com o lote 07, nos fundos mede 10,00m, confrontando com os lotes 11 e 12, sendo 9,00m confrontando com o lote 12 e 1,00m confrontando com o lote 11, encerrando uma área de 251,00m².

Lote 09 - Mede 10,00m de frente para a rua 01, por 25,10m do lado direito, confrontando com o lote 10; 25,10m do lado esquerdo confrontando com o lote 08, nos fundos mede 10,00m, confrontando com o lote 11, encerrando uma área de 251,00m².

Lote 10 - Mede 17,77m de frente para a confluência da Av. Lago Azul com a rua 01, por 25,10m do lado esquerdo, confrontando com o lote 09; 13,04m do lado direito, confrontando com a Av. Lago Azul, nos fundos mede 13,70m, confrontando com o lote 11, encerrando uma área de 264,04m².

Lote 11 - Mede 20,00m em linha reta de frente para a rua 02, por 14,54m em linha curva de frente para a confluência da Av. Lago Azul com a rua 02; 15,30m do lado direito, confrontando com o lote 12; nos fundos mede 24,70m, confrontando com os lotes 08, 09 e 10, sendo 1,00m confrontando com o lote 08, 10,00m confrontando com o lote 09, e 13,70m confrontando com o lote 10, encerrando uma área de 300,39m².

Lote 12 - Mede 15,70m de frente para a rua 02, por 18,90m do lado direito, confrontando com o lote 13; 15,30m do lado esquerdo confrontando com o lote 11, nos fundos mede 15,00m, confrontando com os lotes 07 e 08, sendo 6,00m confrontando com o lote 07 e 9,00m confrontando com o lote 08, encerrando uma área de 256,50m².





Lote 13 - Mede 14,80m de frente para a rua 02, por 22,24m do lado direito, confrontando com o lote 14; 18,90m do lado esquerdo confrontando com o lote 12, nos fundos mede 14,00m, confrontando com os lotes 06 e 07, sendo 10,00m confrontando com o lote 06 e 4,00m confrontando com o lote 07, encerrando uma área de 287,98m².

Lote 14 - Mede 10,50m de frente para a rua 02, por 24,62m do lado direito, confrontando com o lote 15; 22,24m do lado esquerdo confrontando com o lote 13, nos fundos mede 10,00m, confrontando com o lote 05, encerrando uma área de 234,30m².

Lote 15 - Mede 10,40m de frente para a rua 02, por 26,98m do lado direito, confrontando com o lote 16; 24,62m do lado esquerdo confrontando com o lote 14, nos fundos mede 10,00m confrontando com o lote 04, encerrando uma área de 258,00m².

Lote 16 - Mede 10,50m de frente para a rua 02, por 29,38m do lado direito, confrontando com o lote 17 e o lote 02, sendo 24,40m com o lote 17 e 4,98m confrontando com o lote 02; 22,98m do lado esquerdo confrontando com o lote 15, nos fundos mede 10,00m, confrontando com o lote 03, encerrando uma área de 281,80m².

Lote 17 - Mede 4,30m em linha reta mais 15,36m em linha curva de frente para a rua 02, por 32,63m do lado direito, confrontando com área verde 01; 24,40m do lado esquerdo confrontando com o lote 16, nos fundos mede 13,83m confrontando com os lotes 01 e 02, sendo 3,83m confrontando com o lote 01 e 10,00m confrontando com o lote 02, encerrando uma área de 360,01m².

QUADRA C

Lote 01 - Mede 0,75m em linha reta mais 9,25m em linha curva de frente para a rua 02, por 27,20m do lado direito, confrontando com o lote 02; 30,50m do lado esquerdo confrontando com a viela 04, nos fundos mede 20,75m, confrontando com os lotes 17, 18 e 19, sendo 0,75m confrontando com o lote 17, 12,00m confrontando com o lote 18 e 8,00m confrontando com o lote 19, encerrando uma área de 411,40m².

Lote 02 - Mede 11,25m de frente para a rua 02, por 26,50m do lado direito, confrontando com o lote 03; 27,20m do lado esquerdo confrontando com o lote 01, nos fundos mede 11,25m, confrontando com o lote 17, encerrando uma área de 302,06m².

A handwritten signature or mark in blue ink, consisting of a stylized, somewhat abstract shape.

A handwritten signature or mark in blue ink, consisting of a large, stylized letter 'S' or similar shape.

000042



Lote 03 - Mede 12,00m de frente para a rua 02, por 25,85m do lado direito, confrontando com o lote 04; 26,50m do lado esquerdo confrontando com o lote 02, nos fundos mede 12,00m, confrontando com o lote 16, encerrando uma área de 314,10m².

Lote 04 - Mede 12,00m de frente para a rua 02, por 25,15m do lado direito, confrontando com o lote 05; 25,85m do lado esquerdo confrontando com o lote 03, nos fundos mede 12,00m, confrontando com o lote 15, encerrando uma área de 306,00m².

Lote 05 - Mede 12,00m de frente para a rua 02, por 24,44m do lado direito, confrontando com o lote 06; 25,15m do lado esquerdo confrontando com o lote 04, nos fundos mede 12,00m, confrontando com o lote 14, encerrando uma área de 297,54m².

Lote 06 - Mede 12,00m de frente para a rua 02, por 23,80m do lado direito, confrontando com o lote 07; 24,44m do lado esquerdo confrontando com o lote 05, nos fundos mede 12,00m, confrontando com o lote 13, encerrando uma área de 289,44m².

Lote 07 - Mede 12,00m de frente para a rua 02, por 23,15m do lado direito, confrontando com os lotes 08 e 09, sendo 13,15m confrontando com o lote 08 e 10,00m confrontando com o lote 09; 23,80m do lado esquerdo confrontando com o lote 06, nos fundos mede 12,00m, confrontando com o lote 12, encerrando uma área de 281,70m².

Lote 08 - Mede 3,18m em linha reta de frente para à Av. Lago Azul, por 25,00 do lado direito, confrontando com o lote 09; 13,74m em linha curva de frente para a confluência da Av. Lago Azul com rua 02; 16,71m do lado esquerdo confrontando com a rua 02, nos fundos mede 13,15m, confrontando com o lote 07, encerrando uma área de 296,28m².

Lote 09 - Mede 10,00m de frente para a Av. Lago Azul, por 25,00m do lado direito, confrontando com o lote 10; 25,00m do lado esquerdo confrontando com o lote 08, nos fundos mede 10,00m, confrontando com o lote 07, encerrando uma área de 250,00m².

Lote 10 - Mede 10,00m de frente para a Av. Lago Azul, por 25,00m do lado direito, confrontando com o lote 11; 25,00m do lado esquerdo confrontando com o lote 09, nos fundos mede 10,00m, confrontando com o lote 12, encerrando uma área de 250,00 m².

A handwritten signature in blue ink, consisting of a stylized, cursive script.

A second handwritten signature in blue ink, also in a stylized, cursive script.



Lote 11 - Mede 2,10m em linha reta de frente para à Av. Lago Azul, 14,00m de frente para a confluência da Av. Lago Azul com à Av. das Nascentes, por 16,10m do lado direito, confrontando com a Av. das Nascentes; 25,00m do lado esquerdo confrontando com o lote 10, nos fundos mede 11,00m, confrontando com o lote 12, encerrando uma área de 257,78m².

Lote 12 - Mede 12,00m de frente para a Av. das Nascentes, por 21,00m do lado direito, confrontando com o lote 13; 21,00m do lado esquerdo confrontando com os lotes 10 e 11, sendo 10,00m confrontando com o lote 10 e 11,00m confrontando com o lote 11, nos fundos mede 12,00m, confrontando com o lote 07, encerrando uma área de 252,00m².

Lote 13 - Mede 12,00m de frente para a Av. das Nascentes, por 21,00m do lado direito, confrontando com o lote 14; 21,00m do lado esquerdo confrontando com o lote 12, nos fundos mede 12,00m, confrontando com o lote 06, encerrando uma área de 252,00m².

Lote 14 - Mede 12,00m de frente para a Av. das Nascentes, por 21,00m do lado direito, confrontando com o lote 15; 21,00m do lado esquerdo confrontando com o lote 13, nos fundos mede 12,00m, confrontando com o lote 05, encerrando uma área de 252,00m².

Lote 15 - Mede 12,00m de frente para a Av. das Nascentes, por 21,00m do lado direito, confrontando com o lote 16; 21,00m do lado esquerdo confrontando com o lote 14, nos fundos mede 12,00m, confrontando com o lote 04, encerrando uma área de 252,00m².

Lote 16 - Mede 12,00m de frente para a Av. das Nascentes, por 21,00m do lado direito, confrontando com o lote 17; 21,00m do lado esquerdo confrontando com o lote 15, nos fundos mede 12,00m, confrontando com o lote 03, encerrando uma área de 252,00m².

Lote 17 - Mede 12,00m de frente para a Av. das Nascentes, por 21,00m do lado direito, confrontando com o lote 18; 21,00m do lado esquerdo confrontando com o lote 16, nos fundos mede 12,00m confrontando com os lotes 01 e 02, sendo 0,75m confrontando com o lote 01 e 11,25m confrontando com o lote 02, encerrando uma área de 252,00m².

Lote 18 - Mede 12,00m de frente para a Av. das Nascentes, por 21,00m do lado direito, confrontando com o lote 19; 21,00m do lado esquerdo confrontando com o lote 17, nos fundos mede 12,00m, confrontando com o lote 01, encerrando uma área de 252,00m².



Lote 19 - Mede 14,40m de frente para a Av. das Nascentes, por 14,70m mais 7,60m em dois segmentos de reta do lado direito, confrontando com a viela 04; 21,00m do lado esquerdo confrontando com o lote 18, nos fundos mede 8,00m, confrontando com o lote 01, encerrando uma área de 243,92m².

QUADRA D

Lote 01 - Mede 40,00m de frente para a Av. Lago Azul, por 10,00m do lado direito, confrontando com Área Institucional I; 10,00m do lado esquerdo confrontando com Área A-2 Prefeitura Municipal de Louveira, nos fundos mede 40,00m, confrontando com Restaurante Lago Azul, encerrando uma área de 400,00m².

QUADRA E

Lote 01 - Mede 3,97m em linha reta mais de frente para a Av. Lago Azul; 14,23m em linha curva de frente para a confluência da Av. Lago Azul com à Av. das Nascentes, por 20,00m do lado direito, confrontando com o lote 02; 9,96m do lado esquerdo confrontando com a Av. das Nascentes, nos fundos mede 12,50m, confrontando com o lote 33, encerrando uma área de 224,80m².

Lote 02 - Mede 12,50m de frente para a Av. Lago Azul, por 20,00m do lado direito, confrontando com o lote 03; 20,00m do lado esquerdo confrontando com o lote 01, nos fundos mede 12,50m, confrontando com o lote 32, encerrando uma área de 250,00m².

Lote 03 - Mede 12,50m de frente para a Av. Lago Azul, por 20,00m do lado direito, confrontando com o lote 04; 20,00m do lado esquerdo confrontando com o lote 02, nos fundos mede 12,50m, confrontando com o lote 31, encerrando uma área de 250,00m².

Lote 04 - Mede 12,50m de frente para a Av. Lago Azul, por 20,00m do lado direito, confrontando com o lote 05; 20,00m do lado esquerdo confrontando com o lote 03, nos fundos mede 12,50m, confrontando com o lote 30, encerrando uma área de 250,00m².

Lote 05 - Mede 12,50m de frente para a Av. Lago Azul, por 20,00m do lado direito, confrontando com o lote 06; 20,00m do lado esquerdo confrontando com o lote 04, nos fundos mede 12,50m, confrontando com o lote 29, encerrando uma área de 250,00m².

Lote 06 - Mede 12,50m de frente para a Av. Lago Azul, por 20,00m do lado direito, confrontando com o lote 07; 20,00m do lado esquerdo confrontando com o lote 05, nos fundos mede 12,50m, confrontando com o lote 28, encerrando uma área de 250,00m².

Lote 07 - Mede 12,50m de frente para a Av. Lago Azul, por 20,00m do lado direito, confrontando com o lote 08; 20,00m do lado esquerdo confrontando com o lote 06, nos fundos mede 12,50m, confrontando com o lote 27, encerrando uma área de 250,00m².

Lote 08 - Mede 12,50m de frente para a Av. Lago Azul, por 20,00m do lado direito, confrontando com o lote 09; 20,00m do lado esquerdo confrontando com o lote 07, nos fundos mede 12,50m, confrontando com o lote 26, encerrando uma área de 250,00m².

Lote 09 - Mede 12,50m de frente para a Av. Lago Azul, por 20,00m do lado direito, confrontando com o lote 10; 20,00m do lado esquerdo confrontando com o lote 08, nos fundos mede 12,50m, confrontando com o lote 25, encerrando uma área de 250,00m².

Lote 10 - Mede 12,50m de frente para a Av. Lago Azul, por 20,00m do lado direito, confrontando com o lote 11; 20,00m do lado esquerdo confrontando com o lote 09, nos fundos mede 12,50m, confrontando com o lote 24, encerrando uma área de 250,00m².

Lote 11 - Mede 12,50m de frente para a Av. Lago Azul, por 20,00m do lado direito, confrontando com o lote 12; 20,00m do lado esquerdo confrontando com o lote 10, nos fundos mede 12,50m, confrontando com o lote 23, encerrando uma área de 250,00m².

Lote 12 - Mede 12,50m de frente para a Av. Lago Azul, por 20,00m do lado direito, confrontando com o lote 13; 20,00m do lado esquerdo confrontando com o lote 11, nos fundos mede 12,50m, confrontando com o lote 22, encerrando uma área de 250,00m².

Lote 13 - Mede 12,50m de frente para a Av. Lago Azul, por 20,00m do lado direito, confrontando com o lote 14; 20,00m do lado esquerdo confrontando com o lote 12, nos fundos mede 12,50m, confrontando com o lote 21, encerrando uma área de 250,00m².

Lote 14 - Mede 12,50m de frente para a Av. Lago Azul, por 20,00m do lado direito, confrontando com o lote 15; 20,00m do lado esquerdo confrontando com o lote 13, nos fundos mede 12,50m, confrontando com o lote 20, encerrando uma área de 250,00m².

Lote 15 - Mede 12,50m de frente para a Av. Lago Azul, por 20,00m do lado direito, confrontando com o lote 16; 20,00m do lado esquerdo confrontando com o lote 14, nos fundos mede 12,50m, confrontando com o lote 19, encerrando uma área de 250,00m².



Lote 16 - Mede 12,50m de frente para a Av. Lago Azul, por 19,40m do lado direito, confrontando com o lote 17; 20,00m do lado esquerdo confrontando com o lote 15, nos fundos mede 12,50m, confrontando com o lote 18, encerrando uma área de 246,25m².

Lote 17 - Mede 5,26m em linha reta de frente para a Av. Lago Azul, 15,49m de frente para a confluência da Av. Lago Azul com a rua Atilio Solla; 5,20m em linha reta de frente para a rua Atilio Solla; 4,10m em linha curva de frente para a rua 07, por 19,40m do lado esquerdo, confrontando com o lote 16; nos fundos mede 12,90m, confrontando com o lote 18, encerrando uma área de 256,23m².

Lote 18 - Mede 21,20m em linha reta de frente para a rua 07, por 25,40m do lado esquerdo, confrontando com os lotes 16 e 17, sendo 12,50m confrontando com o lote 16 e 12,90m confrontando com o lote 17; 3,69m em linha reta mais 8,08m em linha curva de frente para a rua 03; 20,00m do lado direito confrontando com o lote 19, encerrando uma área de 334,47m².

Lote 19 - Mede 12,50m de frente para a rua 03, por 20,00m do lado direito, confrontando com o lote 20; 20,00m do lado esquerdo confrontando com o lote 18, nos fundos mede 12,50m, confrontando com o lote 15, encerrando uma área de 250,00m².

Lote 20 - Mede 12,50m de frente para a rua 03, por 20,00m do lado direito, confrontando com o lote 21; 20,00m do lado esquerdo confrontando com o lote 19, nos fundos mede 12,50m, confrontando com o lote 14, encerrando uma área de 250,00m².

Lote 21 - Mede 12,50m de frente para a rua 03, por 20,00m do lado direito, confrontando com o lote 22; 20,00m do lado esquerdo confrontando com o lote 20, nos fundos mede 12,50m, confrontando com o lote 13, encerrando uma área de 250,00m².

Lote 22 - Mede 12,50m de frente para a rua 03, por 20,00m do lado direito, confrontando com o lote 23; 20,00m do lado esquerdo confrontando com o lote 21, nos fundos mede 12,50m, confrontando com o lote 12, encerrando uma área de 250,00m².



Lote 23 - Mede 12,50m de frente para a rua 03, por 20,00m do lado direito, confrontando com o lote 24; 20,00m do lado esquerdo confrontando com o lote 22, nos fundos mede 12,50m, confrontando com o lote 11, encerrando uma área de 250,00m².

Lote 24 - Mede 12,50m de frente para a rua 03, por 20,00m do lado direito, confrontando com o lote 25; 20,00m do lado esquerdo confrontando com o lote 23, nos fundos mede 12,50m, confrontando com o lote 10, encerrando uma área de 250,00m².

Lote 25 - Mede 12,50m de frente para a rua 03, por 20,00m do lado direito, confrontando com o lote 26; 20,00m do lado esquerdo confrontando com o lote 24, nos fundos mede 12,50m, confrontando com o lote 09, encerrando uma área de 250,00m².

Lote 26 - Mede 12,50m de frente para a rua 03, por 20,00m do lado direito, confrontando com o lote 27; 20,00m do lado esquerdo confrontando com o lote 25, nos fundos mede 12,50m, confrontando com o lote 08, encerrando uma área de 250,00m².

Lote 27 - Mede 12,50m de frente para a rua 03, por 20,00m do lado direito, confrontando com o lote 28; 20,00m do lado esquerdo confrontando com o lote 26, nos fundos mede 12,50m, confrontando com o lote 07, encerrando uma área de 250,00m².

Lote 28 - Mede 12,50m de frente para a rua 03, por 20,00m do lado direito, confrontando com o lote 29; 20,00m do lado esquerdo confrontando com o lote 27, nos fundos mede 12,50m, confrontando com o lote 06, encerrando uma área de 250,00m².

Lote 29 - Mede 12,50m de frente para a rua 03, por 20,00m do lado direito, confrontando com o lote 30; 20,00m do lado esquerdo confrontando com o lote 28, nos fundos mede 12,50m, confrontando com o lote 05, encerrando uma área de 250,00m².

Lote 30 - Mede 12,50m de frente para a rua 03, por 20,00m do lado direito, confrontando com o lote 31; 20,00m do lado esquerdo confrontando com o lote 29, nos fundos mede 12,50m, confrontando com o lote 04, encerrando uma área de 250,00m².

Lote 31 - Mede 12,50m de frente para a rua 03, por 20,00m do lado direito, confrontando com o lote 32; 20,00m do lado esquerdo confrontando com o lote 30, nos fundos mede 12,50m, confrontando com o lote 03, encerrando uma área de 250,00m².

A handwritten signature in blue ink, consisting of a stylized, cursive script.

A handwritten signature in black ink, consisting of a stylized, cursive script.

Lote 32 - Mede 12,50m de frente para a rua 03, por 20,00m do lado direito, confrontando com o lote 33; 20,00m do lado esquerdo confrontando com o lote 31, nos fundos mede 12,50m, confrontando com o lote 02, encerrando uma área de 250,00m².



Lote 33 - Mede 4,59m em linha reta mais 12,48m em linha curva de frente para a rua 03, por 12,09m do lado direito, confrontando com a Av. das Nascentes; 20,00m do lado esquerdo confrontando com o lote 32, nos fundos mede 12,50m, confrontando com o lote 01, encerrando uma área de 236,22m².

QUADRA F

Lote 01 - Mede 7,25m de frente para a Av. das Nascentes mais 14,23m em linha curva para a confluência da rua 03 com a Av. das Nascentes, por 12,07m em linha reta do lado direito, confrontando com a rua 03; 21,00m do lado esquerdo confrontando com os lotes 30 e 31, sendo 9,00m confrontando com o lote 30 e 12,00m confrontando com o lote 31, nos fundos mede 16,85m, confrontando com o lote 02, encerrando uma área de 331,47m².

Lote 02 - Mede 15,00m de frente para a rua 03, por 17,20m do lado direito, confrontando com o lote 03; 16,85m do lado esquerdo, confrontando com o lote 01, nos fundos mede 15,00m, confrontando com os lotes 28,29 e 30, sendo 3,00m com o lote 28, 11,00m com o lote 29, 1,00m com o lote 30, encerrando uma área de 256,85m².

Lote 03 - Mede 15,00m de frente para a rua 03, por 17,60m do lado direito, confrontando com o lote 04; 17,20m do lado esquerdo confrontando com o lote 02, nos fundos mede 15,00m, confrontando com os lotes 27 e 28, sendo 7,00m com o lote 27 e 8,00m com o lote 28, encerrando uma área de 261,00m².

Lote 04 - Mede 15,00m de frente para a rua 03, por 17,96m do lado direito, confrontando com o lote 05; 17,60m do lado esquerdo confrontando com o lote 03, nos fundos mede 15,00m, confrontando com os lotes 26 e 27, sendo 11,00m com o lote 26 e 4,00m com o lote 27, encerrando uma área de 266,70m².

Lote 05 - Mede 14,00m de frente para a rua 03, por 18,30m do lado direito, confrontando com o lote 06; 17,96m do lado esquerdo confrontando com o lote 04, nos fundos mede 14,00m, confrontando com os lotes 24 e 25, sendo 11,00m confrontando com o lote 25 e 3,00m confrontando com o lote 24, encerrando uma área de 253,82m².



Lote 06 - Mede 14,00m de frente para a rua 03, por 18,65m do lado direito, confrontando com o lote 07; 18,30m do lado esquerdo confrontando com o lote 05, nos fundos mede 14,00m, confrontando com os lotes 23 e 24, sendo 8,00m confrontando com o lote 24 e 6,00m confrontando com o lote 23, encerrando uma área de 258,65m².

Lote 07 - Mede 14,00m de frente para a rua 03, por 19,00m do lado direito, confrontando com o lote 08; 18,65m do lado esquerdo confrontando com o lote 06, nos fundos mede 14,00m, confrontando com os lotes 22 e 23, sendo 5,00m confrontando com o lote 23 e 9,00m confrontando com o lote 22, encerrando uma área de 263,55m².

Lote 08 - Mede 14,00m de frente para a rua 03, por 19,35m do lado direito, confrontando com o lote 09; 19,00m do lado esquerdo confrontando com o lote 07, nos fundos mede 14,00m, confrontando com os lotes 20,21 e 22, sendo 2,00m confrontando com o lote 22, e 11,00m confrontando com o lote 21 e 1,00m confrontando com o lote 20, encerrando uma área de 268,45m².

Lote 09 - Mede 14,00m de frente para a rua 03, por 19,70m do lado direito, confrontando com o lote 10; 19,35m do lado esquerdo confrontando com o lote 08, nos fundos mede 14,00m, confrontando com os lotes 19 e 20, sendo 4,00m confrontando com o lote 19 e 10,00m confrontando com o lote 20, encerrando uma área de 273,35m².

Lote 10 - Mede 14,00m de frente para a rua 03, por 20,00m do lado direito, confrontando com o lote 11; 19,70m do lado esquerdo confrontando com o lote 09, nos fundos mede 14,00m, confrontando com os lotes 18 e 19, sendo 7,00m confrontando com o lote 19 e 7,00m confrontando com o lote 18, encerrando uma área de 277,90m².

Lote 11 - Mede 14,00m de frente para a rua 03, por 20,35m do lado direito, confrontando com o lote 12; 20,00m do lado esquerdo confrontando com o lote 10, nos fundos mede 14,00m, confrontando com os lotes 17 e 18, sendo 4,00m com o lote 18 e 10,00m com o lote 17, encerrando uma área de 282,45 m².

Lote 12 - Mede 14,00m de frente para a rua 03, por 20,70m do lado direito, confrontando com o lote 13; 20,35m do lado esquerdo confrontando com o lote 11, nos fundos mede 14,00m, confrontando com os lotes 16 e 17, sendo 2,00m com o lote 17 e 12,00m com o lote 16, encerrando uma área de 287,35m².

Lote 13 - Mede 12,00m de frente para a rua 03, por 21,00m do lado direito, confrontando com o lote 14; 20,70m do lado esquerdo confrontando com o lote 12, nos fundos mede 12,00m, confrontando com o lote 15, encerrando uma área de 250,20m².

Three handwritten signatures in blue ink are located at the bottom of the page, below the text of Lote 13. The signatures are stylized and appear to be initials or names.



Lote 14 - Mede 3,30m em linha reta mais 14,50m em linha curva de frente para a confluência da rua 07 com a rua 03; 25,00m em linha reta confrontando com a rua 07; 13,77m em linha curva mais 2,70m em linha reta para a confluência da rua 07 com a rua 04, do lado esquerdo de quem da confluência da rua 07 e rua 03 olha para o lote mede 43,00m confrontando com os lotes 13 e 15, sendo 21,00m confrontando com o lote 13, e 22,00m confrontando com o lote 15, encerrando uma área de 471,56m².

Lote 15 - Mede 12,00m de frente para a rua 04, por 22,30m do lado direito, confrontando com o lote 16; 22,00m do lado esquerdo confrontando com o lote 14, nos fundos mede 12,00m, confrontando com o lote 13, encerrando uma área de 265,80m².

Lote 16 - Mede 12,00m de frente para a rua 04, por 22,58m do lado direito, confrontando com o lote 17; 22,30m do lado esquerdo confrontando com o lote 15, nos fundos mede 12,00m, confrontando com o lote 12, encerrando uma área de 269,28m².

Lote 17 - Mede 12,00m de frente para a rua 04, por 22,88m do lado direito, confrontando com o lote 18; 22,58m do lado esquerdo confrontando com o lote 16, nos fundos mede 12,00m, confrontando com os lotes 11 e 12, sendo 2,00m com o lote 12 e 10,00m confrontando com o lote 11, encerrando uma área de 272,76m².

Lote 18 - Mede 11,00m de frente para a rua 04, por 23,15m do lado direito, confrontando com o lote 19; 22,88m do lado esquerdo confrontando com o lote 17, nos fundos mede 11,00m, confrontando com os lote 10 e 11, sendo 4,00m confrontando com o lote 11 e 7,00m confrontando com o lote 10, encerrando uma área de 253,16m².

Lote 19 - Mede 11,00m de frente para a rua 04, por 23,40m do lado direito, confrontando com o lote 20; 23,15m do lado esquerdo confrontando com o lote 18, nos fundos mede 11,00m, confrontando com os lotes 09 e 10, sendo 7,00m confrontando com o lote 10 e 4,00m com o lote 09, encerrando uma área de 256.02m².

Lote 20 - Mede 11,00m de frente para a rua 04, por 23,70m do lado direito, confrontando com o lote 21; 23,40m do lado esquerdo confrontando com o lote 19, nos fundos mede 11,00m confrontando com os lotes 08 e 09, sendo 10,00m confrontando com o lote 09 e 1,00m com o lote 08, encerrando uma área de 259.05m².



Lote 21 - Mede 11,00m de frente para a rua 04, por 23,96m do lado direito, confrontando com o lote 22; 23,70m do lado esquerdo confrontando com o lote 20, nos fundos mede 11,00m, confrontando com o lote 08, encerrando uma área de 262,13m².

Lote 22 - Mede 11,00m de frente para a rua 04, por 24,25m do lado direito, confrontando com o lote 23; 23,96m do lado esquerdo confrontando com o lote 21, nos fundos mede 11,00m, confrontando com os lotes 07 e 08, sendo 2,00m confrontando com o lote 08 e 9,00m com o lote 07, encerrando uma área de 265,15m².

Lote 23 - Mede 11,00m de frente para a rua 04, por 24,50m do lado direito, confrontando com o lote 24; 24,25m do lado esquerdo confrontando com o lote 22, nos fundos mede 11,00m, confrontando com os lotes 06 e 07, sendo 5,00m confrontando com o lote 07 e 6,00m com o lote 06, encerrando uma área de 268,12m².

Lote 24 - Mede 11,00m de frente para a rua 04, por 24,77m do lado direito, confrontando com o lote 25; 24,50m do lado esquerdo confrontando com o lote 23, nos fundos mede 11,00m, confrontando com os lotes 05 e 06, sendo 8,00m confrontando com o lote 06 e 3,00m com o lote 05, encerrando uma área de 270,98m².

Lote 25 - Mede 11,00m de frente para a rua 04, por 25,05m do lado direito, confrontando com o lote 26; 24,77m do lado esquerdo confrontando com o lote 24, nos fundos mede 11,00m, confrontando com o lote 05, encerrando uma área de 274,01m².

Lote 26 - Mede 11,00m de frente para a rua 04, por 25,30m do lado direito, confrontando com o lote 27; 25,05m do lado esquerdo confrontando com o lote 25, nos fundos mede 11,00m, confrontando com o lote 04, encerrando uma área de 276,92m².

Lote 27 - Mede 11,00m de frente para a rua 04, por 25,60m do lado direito, confrontando com o lote 28; 25,30m do lado esquerdo confrontando com o lote 26, nos fundos mede 11,00m, confrontando com os lotes 03 e 04, sendo 4,00m confrontando com o lote 04 e 7,00m com o lote 03, encerrando uma área de 279,95m².

Lote 28 - Mede 11,00m de frente para a rua 04, por 25,85m do lado direito, confrontando com o lote 29; 25,60m do lado esquerdo confrontando com o lote 27, nos fundos mede 11,00m, confrontando com os lotes 02 e 03, sendo 8,00m confrontando com o lote 03 e 3,00m com o lote 02, encerrando uma área de 282,97m².