



Prefeitura Municipal de Louveira

Estado de São Paulo



000061

DECRETO N.º 2.443/2001
DE 06 DE NOVEMBRO DE 2001.



DISPÕE SOBRE DESDOBRAMENTO DE LOTE.

JOSÉ CARLOS MARTINS DE TOLEDO, Prefeito do Município de Louveira, Estado de São Paulo, no uso de suas atribuições legais, e,

Considerando o processo administrativo n.º 2001/4786,

Considerando as apreciações técnicas e jurídicas das Secretarias Competentes,

DECRETA :

Artigo 1º - Fica aprovado o projeto de desdobro do lote 09 da Quadra A, situado na Estrada Municipal, Desmembramento Vitório Scarton, na cidade de Louveira, de propriedade de **LUCIANO DE SOUSA E BENTO DE SOUZA**, passando os lotes a terem as seguintes medidas e descrições:

SITUAÇÃO DESDOBRADA:

LOTE 09-A: Inicia-se no ponto A de frente para a Estrada Municipal, segue a distância de 39,50 metros, confrontando com o lote 8, até o ponto B; daí deflete à direita com a distância de 10,01 metros, confrontando com a propriedade de Liberato Beluzzi, até o ponto F; daí deflete à direita com a distância de 39,25 metros, confrontando com o lote 9-B, até o ponto E; daí deflete à direita com a distância de 10,00 metros de frente para a Estrada Municipal, até o ponto A, ponto de início desta descrição, encerrando uma área de 393,75 metros quadrados.



Prefeitura Municipal de Louveira
Estado de São Paulo



Decreto n.º 2.443/2001

LOTE 09-B: Inicia-se no ponto E de frente para a Estrada Municipal, segue a distância de 39,25 metros, confrontando com o lote 9-A, até o ponto F; daí deflete à direita com a distância de 10,01 metros, confrontando com a propriedade de Liberato Beluzzi, até o ponto C, daí deflete à direita com a distância de 39,00 metros, confrontando com o lote 10, até o ponto D; daí deflete à direita com a distância de 10,00 metros, de frente para a Estrada Municipal, até o ponto E, ponto de início desta descrição, encerrando uma área de 391,25 metros.

Artigo 2º - Fica autorizado o registro perante o Cartório Competente, após cumpridas demais diligências pertinentes.

Artigo 3º - Este Decreto entrará em vigor na data de sua publicação, revogadas as disposições em contrário.

PREFEITURA MUNICIPAL DE LOUVEIRA
Em 06 de novembro de 2001.


JOSÉ CARLOS MARTINS DE TOLEDO
Prefeito Municipal

Publicado e registrado na Secretaria de Administração em 06 de novembro de 2001.


LENY KELLI MARTINS DE TOLEDO ROVERI
Secretária de Administração

MEMORIAL DESCRITIVO



TÍTULO: Projeto para Desdobro de Lote

PROPRIETÁRIO: LUCIANO DE SOUSA e BENTO DE SOUZA

LOCALIZAÇÃO: Estrada Municipal, Lote. 9, Quadra A - Desmembramento
Vitório Scarton, Louveira, SP

- SITUAÇÃO ATUAL:

LOTE 9 - Inicia-se no ponto A de frente para a Estrada Municipal, segue com a distância de 39,50 metros, confrontando com o lote 8, até o ponto B; daí deflete á direita com a distância de 20,02 metros, confrontando com a propriedade de Liberato Beluzzi, até o ponto C, daí deflete á direita com a distância de 39,00 metros, confrontando com o lote 10, até o ponto D, daí deflete a direita com a distância de 20,00 metros, de frente para a Estrada Municipal, até o ponto A, ponto de início desta descrição encerrando uma área de 785,00 metros quadrados


2 - SITUAÇÃO PRETENDIDA:


LOTE 9 A - Inicia-se no ponto A de frente para a Estrada Municipal, segue a distância de 39,50 metros, confrontando com o lote 8, até o ponto B; daí deflete á direita com a distância de 10,01 metros, confrontando com a propriedade de Liberato Beluzzi, até o ponto F; daí deflete á direita com a distância de 39,25 metros, confrontando com o lote 9B, até o ponto E; daí deflete a direita com a distância de 10,00 metros de frente para a Estrada Municipal, até o ponto A, ponto de início desta descrição encerrando uma área de 393,75 metros quadrados.

LOTE 9 B - Inicia-se no ponto E de frente para a Estrada Municipal, segue a distância de 39,25 metros, confrontando com o lote 9A, até o ponto F; daí deflete á direita com a distância de 10,01 metros, confrontando com a propriedade de Liberato Beluzzi, até o ponto C; daí deflete á direita com a distância de 39,00 metros, confrontando com o lote 10, até o ponto D; daí deflete á direita com a distância de 10,00 metros, de frente para a Estrada Municipal, até o ponto E, ponto de início desta descrição encerrando uma área de 391,25 metros quadrados.

Louveira, 24 de agosto de 2001.


Proprietário: Luciano de Sousa


Proprietário: Bento de Souza


Arquiteta e Resp. Técnica
Angela Lipsky
CREA 0601815587
A.R.T. 94282720012281208

PROJETO COMPLETO

000064

F.U.

DESDOBRO DE LOTE



PROPRIETÁRIO: LUCIANO DE SOUSA
BENTO DE SOUZA

LOCAL: ESTRADA MUNICIPAL, LT. 9, QD. A - DESMEMBRAMENTO
VITÓRIO SCARTON - LOUVEIRA, SP


ESCALA: INDICADA

AGO/01

SITUAÇÃO S/ESCALA




DECLARO PARA OS DEVIDOS FINS, QUE A APROVAÇÃO DO PROJETO NÃO IMPLICA NO RECONHECIMENTO POR PARTE DA PREFEITURA DO DIREITO DE PROPRIEDADE DO TERRENO.


PROPRIETÁRIO - LUCIANO DE SOUSA


PROPRIETÁRIO - BENTO DE SOUZA

ÁREA EM M²

SITUAÇÃO ATUAL	
LOTE 9	785,00
SITUAÇÃO PRETENDIDA	
LOTE 9A	393,75
LOTE 9B	391,25


ANGELA LIPSKY
ARQUITETA - RESP. TÉCNICA
CREA 0601815587
ART 94282720012281208

APROVADA

Secretaria de Obras e Serviços Públicos
Prefeitura Municipal de Louveira

Em 22/10/2001


EDSON RICARDO M. PISSULIN
Eng.º Civil - CREA 5060109128/D

Processo n.º 2001/4786

LIBERATO BELUZZI

20.02

B

C

LOTE 8

39.50

LOTE 9 - 785,00

39.00

LOTE 10

A

20.00

ESTRADA MUNICIPAL

D

SITUAÇÃO ATUAL
ESC. 1:200

LIBERATO BELUZZI



SITUAÇÃO PRETENDIDA
ESC. 1:200