



PREFEITURA MUNICIPAL DE LOUVEIRA

ESTADO DE SÃO PAULO

**DECRETO Nº 2.046/98
DE 15 DE DEZEMBRO DE 1998.**

DISPÕE SOBRE DESDOBRAMENTO DE LOTE

**BENEDICTO DOS SANTOS NETTO,
PREFEITO DO MUNICÍPIO DE
LOUVEIRA - SP, NO USO DE SUAS
ATRIBUIÇÕES LEGAIS, E,**

Considerando o processo administrativo nº
97/629-8 de 13.08.97.

Considerando as apreciações técnicas e
jurídicas das Secretarias Competentes,

DECRETA :

ARTIGO 1º - Fica aprovado o projeto de
desdobro do *lote 06, quadra k, situado na Rua João Martelli, Loteamento
Residencial Burck, Bairro Santo Antônio*, neste Município de Louveira, de
propriedade de **MILTON GOLFI E JOÃO BATISTA DOS SANTOS**,
passando os lotes a terem as seguintes medidas e descrições:



PREFEITURA MUNICIPAL DE LOUVEIRA

ESTADO DE SÃO PAULO

Decreto nº 2.046/98

2

SITUAÇÃO DESDOBRADA:

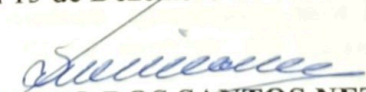
LOTE "06-A": com área de 125,00 metros quadrados tem início no ponto "E" junto à Rua João Martelli e distante 57,00 metros da esquina com a Rua Geraldo Burck, desse ponto segue pelo alinhamento da Rua João Martelli por 5,00 metros até o ponto "A" onde vira à direita e segue confrontando com o lote "07" por 25,00 metros até o ponto "B" onde vira à direita e segue confrontando com o lote "17" por 5,00 metros até o ponto "F" onde vira à direita e segue confrontando com o lote "06 B" dessa divisão por 25,00 metros até o ponto "E" inicial, junto a Rua João Martelli.

LOTE "06-B": com área de 125,00 metros quadrados tem início no ponto "D" junto a Rua João Martelli e distante 52,00 metros da esquina com a Rua Geraldo Burck, desse ponto segue pelo alinhamento da Rua João Martelli por 5,00 metros até o ponto "E" de onde vira à direita e segue confrontando com o lote "06 A" dessa divisão por 25,00 metros até o ponto "F", de onde vira à direita e segue confrontando com o lote "17" por 5,00 metros até o ponto "C", onde vira à direita e segue confrontando com o lote "05" por 25,00 metros até o ponto inicial "D" junto à Rua João Martelli.


ARTIGO 2º - Fica autorizado o registro perante o Cartório Competente, após cumpridas demais diligências pertinentes.

ARTIGO 3º - Este decreto entra em vigor na data de sua publicação, revogadas as disposições em contrário.

PREFEITURA MUNICIPAL DE LOUVEIRA
Em 15 de Dezembro de 1998


BENEDICTO DOS SANTOS NETTO
Prefeito Municipal

Publicado e registrado na Secretaria de Administração em 15 de Dezembro de 1.998.


LUIZ CARLOS VIEIRA DE ANDRADE
Secretário de Administração

MEMORIAL DESCRITIVO

DESDOBRO DE LOTE

LOCAL : RUA JOÃO MARTELLI - LOTE " 06 " - QUADRA " k "
RESIDENCIAL BURCK - BAIRRO SANTO ANTONIO - LOUVEIRA/SP.

PROP. : MILTON GOLFI
JOÃO BATISTA DOS SANTOS

SITUAÇÃO ATUAL :

LOTE " 06 " - com área de 250,00 metros quadrados medindo 10,00 metros de frente para a Rua João Martelli (antiga Rua Sete) ; por 25,00 metros de frente aos fundos , de ambos o lados ; confrontando do lado direito , de quem da referida Rua olha o imóvel , com o lote " 5 " ; pelo lado esquerdo com o lote 7 e pelos fundos, onde tem a mesma medida da frente , confrontando com o lote 17 .


SITUAÇÃO PRETENDIDA :

LOTE " 06 A " - com área de 125,00 metros quadrados tem início no ponto " E " junto a Rua João Martelli e distância 57,00 metros da esquina com a Rua Geraldo Burck , desse ponto segue pelo alinhamento da Rua João Martelli por 5,00 metros até o ponto " A " onde vira a direita e segue confrontando com o lote " 07 " por 25,00 metros até o ponto " B " onde vira a direita e segue confrontando com o lote " 17 " por 5,00 metros até o ponto " F " onde vira à direita e segue confrontando com o lote " 06 B " dessa divisão por 25,00 metros até o ponto " E " inicial , junto a Rua João Martelli .

LOTE " 06 B " - com área de 125,00 metros quadrados tem início no ponto " D " junto a Rua João Martelli e distante 52,00 metros da esquina com a Rua Geraldo Burck , desse ponto segue pelo alinhamento da Rua João Martelli por 5,00 metros até o ponto " E " de onde vira a direita e segue confrontando com o lote " 06 A " dessa divisão por 25,00 metros até o ponto " F " , de onde vira a direita e segue confrontando com o lote " 17 " por 5,00 metros até o ponto " C " , onde vira a direita e segue confrontando com o lote " 05 " por 25,00 metros até o ponto inicial " D " junto a Rua João Martelli.


MILTON GOLFI


Eng. Civil Resp. Técnico p/ Projeto
JOSÉ LORIVAL VERARDO
CREA 0600782777


JOÃO BATISTA DOS SANTOS

PROJETO COMPLETO

F/U

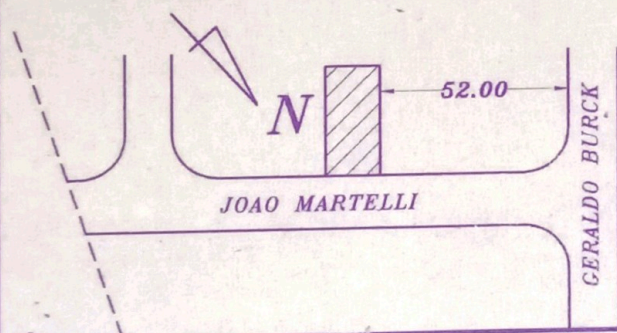
OBRA DESDOBRO DE LOTE

LOCAL RUA JOAO MARTELLI LOTE(06) DA QUADRA(K) RESIDENCIAL BURCK BAIRRO SANTO ANTONIO LOUVEIRA SAO PAULO.

PROP MILTON GOLFI
JOAO BATISTA DOS SANTOS.

ESC 1. 100

SITUACAO S/ ESC



DECLARO QUE A APROVACAO DO PROJETO NAO IMPLICA NO RECONHECIMENTO POR PARTE DA PREFEITURA DO DIREITO DE PROPRIEDADE DO IMOVEL.

Milton Golfi
PROPRIETARIO

MILTON GOLFI

Joao Batista dos Santos
PROPRIETARIO

JOAO BATISTA DOS SANTOS

AREAS EM M²

LOTE (06).....	250.00
LOTE (06A).....	125.00
LOTE (06B).....	125.00

ENG CIVIL RESP TECNICO PELO PROJETO

JOSE LOIVAL VERARDO
CREA 0600782777

ART N

162/98

APROVADA
Secretaria de Planejamento e Obras
Prefeitura Municipal de Louveira

Em 01/12/98

Edson Ricardo M. Pissulin
ENG° CIVIL CREA 5080709126/0

Processo n° 97/639.8

LOTE(17)

B

10.00 C

LOTE(07)

25.00

LOTE(06)

LOTE(05)

26.00

A RUA JOAO MARTELLI

10.00 D

SITUACAO ATUAL

LOTE(17)



SITUACAO PRETENDIDA