



# PREFEITURA MUNICIPAL DE LOUVEIRA

ESTADO DE SÃO PAULO

**DECRETO Nº 1.892/98  
DE 05 DE MAIO DE 1998**

**DISPÕE SOBRE DESDOBRO DE LOTE**

**BENEDICTO DOS SANTOS NETTO,  
PREFEITO DO MUNICÍPIO DE  
LOUVEIRA - SP, NO USO DE SUAS  
ATRIBUIÇÕES LEGAIS, E,**

Considerando o processo administrativo nº  
98/414-2 de 12.03.98

Considerando as apreciações técnicas e  
jurídicas das Secretarias Competentes,

**DECRETA :**

**ARTIGO 1º - Fica aprovado o projeto de  
desdobro do lote 05, da quadra E, situado na Rua Luiz Scarance ,  
Loteamento Tito Livio Meirelles, Bairro Santo Antonio, neste Município  
de Louveira, de propriedade de BENEDITO MOREIRA DA SILVA E  
ANTONIO APARECIDO DA SILVA, passando o lote a ter as seguintes  
medidas e descrições:**





# PREFEITURA MUNICIPAL DE LOUVEIRA

ESTADO DE SÃO PAULO

Decreto nº 1.892/98

2

## SITUAÇÃO DESDOBRADA:

**LOTE 05-A-** Com área de 125,00 metros quadrados, tem início no ponto F junto a Rua Luiz Scarance (antiga Rua Existente 4), e distante 39,84 metros da Rua das Acácias (antiga Rua 02), do ponto F segue pela Rua Luiz Scarance por 5,00 metros até o ponto B, de onde vira à esquerda e segue confrontando com o lote 06 por 25,00 metros até o ponto A de onde vira à esquerda e segue confrontando com os lotes do Jardim Primavera por 5,00 metros até o ponto E, de onde vira à esquerda e segue confrontando com o lote 05 B por 25,00 metros até o ponto inicial F, junto a Rua Luiz Scarance.


**LOTE 05-B** - Com área de 125,00 metros quadrados, tem início no ponto C junto a Rua Luiz Scarance (antiga Rua Existente 04) e distante 34,84 metros da Rua das Acácias (antiga Rua Existente 02), do ponto C, segue pela Rua Luiz Scarance por 5,00 metros até o ponto F, de onde vira à esquerda e segue confrontando com o lote 05 A por 25,00 metros até o ponto E, de onde vira à esquerda e segue confrontando com lotes do Jardim Primavera por 5,00 metros até o ponto D, de onde vira à esquerda e segue confrontando com o lote 04 por 25,00 metros até o ponto inicial C, junto a Rua Luiz Scarance.

**ARTIGO 2º** - Fica autorizado o registro perante o Cartório Competente, após cumpridas demais diligências pertinentes.


**ARTIGO 3º** - Este decreto entra em vigor na data de sua publicação, revogadas as disposições em contrário.

PREFEITURA MUNICIPAL DE LOUVEIRA

Em 05 de Maio de 1998

  
**BENEDICTO DOS SANTOS NETTO**  
Prefeito Municipal

Publicado e registrado na Secretaria de Administração em 05 de Maio de 1998.

  
**LUIZ CARLOS VIEIRA DE ANDRADE**  
Secretário de Administração



PROPOSTA
Nº 98/H/4-2
FLS 298

## MEMORIAL DESCRITIVO

### DESDOBRO DE LOTE

LOCAL : RUA LUIZ SCARANCE - LOTE " 05 " - QUADRA " E " - LOTEAMENTO  
TITO LIVIO MEIRELES - BAIRRO SANTO ANTONIO - LOUVEIRA/SP.  
PROPR. : BENEDITO MOREIRA DA SILVA  
ANTONIO APARECIDO DA SILVA

### SITUAÇÃO ATUAL

LOTE " 05 " - com área de 250,00 metros quadrados , medindo 10,00 metros de frente para a Rua existente " 4 " ( atual Rua Luiz scarance ) ; igual medida nos fundos , dividindo com terrenos do Jardim Primavera por 25,00 metros da frente aos fundos de ambos os lados , confrontando de um lado terreno designado sob nº 04 e do outro lado com o terreno desgnado sob nº 06 , ambos de propriedade de Tito Livio Meireles e estando situado do lado esquerdo da rua existente " 4 " ; a 34,84 metros da rua existente " 2 " ( atual Rua das Acácias ).

### SITUAÇÃO PRETENDIDA

LOTE " 05 A " - com área de 125,00 metros quadrados , tem início no ponto " F " , junto a rua Luiz Scarance ( antiga Rua Existente " 4 " ) e distante 39,84 metros da Rua das Acácias ( antiga rua " 02 " ), do ponto " F " segue pela Rua Luiz Scarance por 5,00 metros até o ponto " B " , de onde vira à esquerda e segue confrontando com o lote " 06 " por 25,00 metros até o ponto " A " , de onde vira à esquerda e segue confrontando com os lotes do Jardim Primavera por 5,00 metros até o ponto " E " , de onde vira à esquerda e segue confrontando com o lote " 05 B " por 25,00 metros até o ponto inicial " F " , junto a Rua Luiz Scarance.


LOTE " 05 B " - com área de 125,00 metros quadrados , tem início no ponto " C " junto a rua Luiz Scarance ( antiga rua Existente " 04 " ) e distante 34,84 metros da Rua das Acácias ( antida rua Existente " 02 " ), do ponto " C " , segue pela Rua Luiz Scarance por 5,00 metros até o ponto " F " , de onde vira à esquerda e segue confrontando com o lote " 05 A " por 25,00 metros até o ponto " E " , de onde vira à esquerda e segue confrontando com lotes do Jardim Primavera por 5,00 metros até o ponto " D " , de onde vira à esquerda e segue confrontando com o lote " 04 " por 25,00 metros até o ponto inicial " C " , junto a rua Luiz Scarance.

*Benedito Moreira da Silva*  
BENEDITO MOREIRA DA SILVA

*Jose Lorival Verardo*  
ENG. CIVIL RESP. TÉCNICO P/ PROJ.  
JOSE LORIVAL VERARDO  
CREA 0600782777

*Antonio Ap. da Silva*  
ANTONIO APARECIDO DA SILVA





SECRETARIA DE OBRAS E VIAGEM  
 SECRETARIA MUNICIPAL DE OBRAS E VIAGEM  
 SECRETARIA MUNICIPAL DE OBRAS E VIAGEM

A PROVA DA  
 Secretaria de Obras e Viagem  
 Secretaria Municipal de Obras e Viagem  
 Prefeitura Municipal de Curitiba  
 Em 24/10/85  
 ENG. CIVIL OBERTELLO  
 98/1114-2  
 PROTOCOLO Nº 1114-2/85

98/1114-2  
 24/10/85

[Faint signature or stamp at the bottom right]



RUA LUIZ SCARANCE

10.00

5.05

LOTE(06)

25.00

1.50

EXISTENTE  
PROCESSO  
N 1254/91

25.00

1.50

LOTE(04)

LOTE(05)

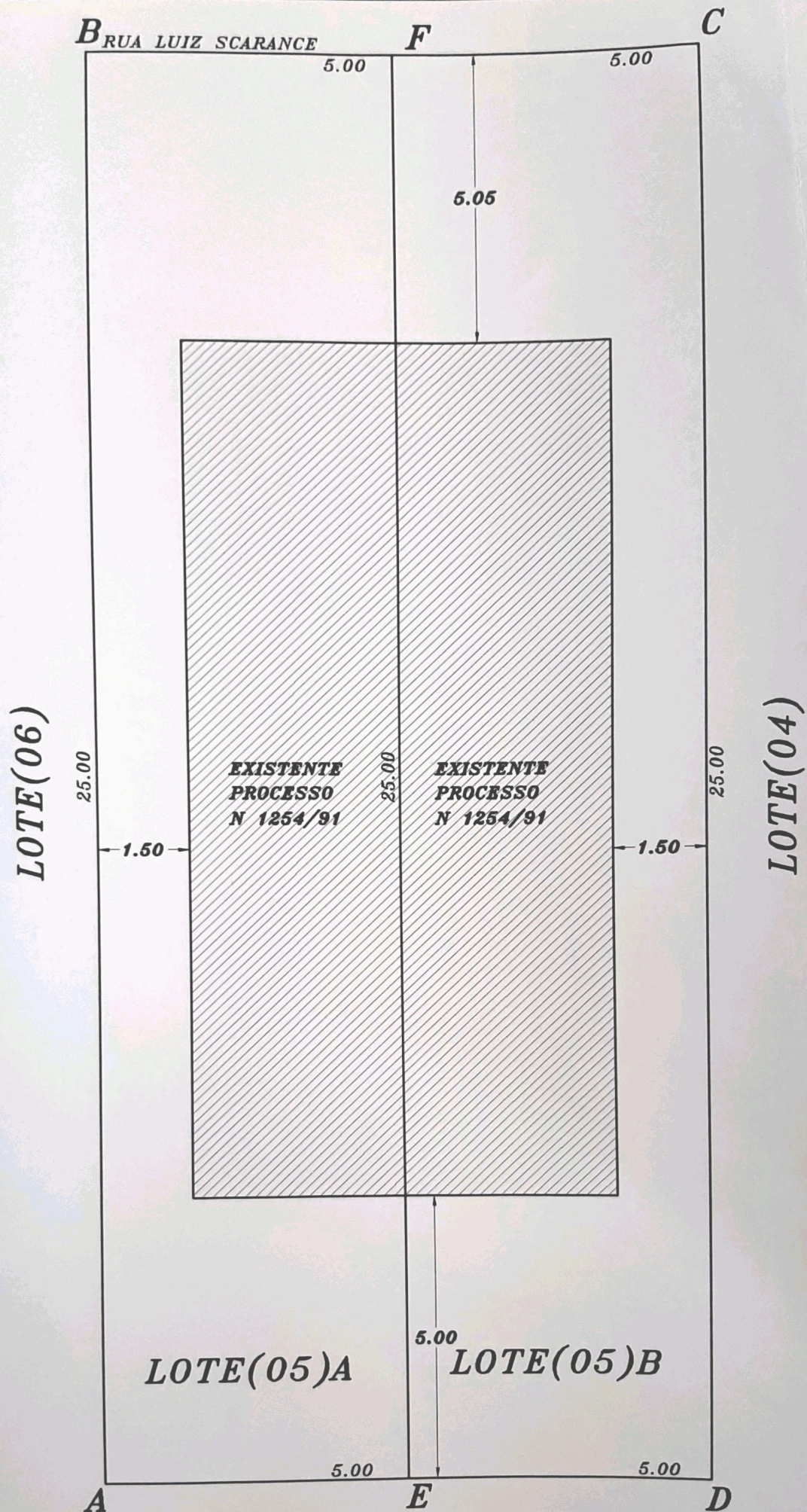
5.00

10.00

JARDIM PRIMAVERA

SITUACAO ATUAL





B RUA LUIZ SCARANCE

F

C

5.00

5.00

5.05

LOTE(06)

25.00

EXISTENTE  
PROCESSO  
N 1254/91

25.00

EXISTENTE  
PROCESSO  
N 1254/91

25.00

LOTE(04)

1.50

1.50

LOTE(05)A

5.00

LOTE(05)B

A

5.00

E

5.00

D

JARDIM PRIMAVERA

SITUACAO PRETENDIDA



# PROJETO COMPLETO

F/U

**OBRA** DESDOBRO DE LOTE

PROTÓCOLO  
Nº 98/414-2  
FLS 308

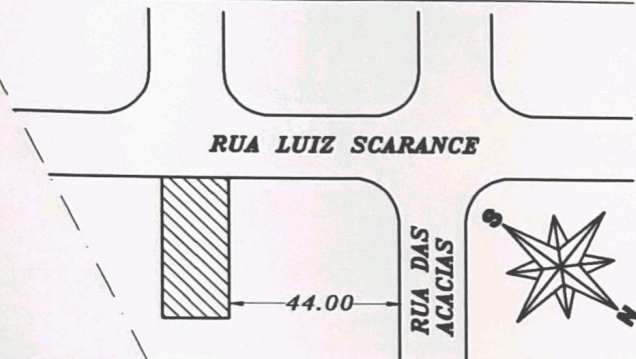
**LOCAL** RUA LUIZ SCARANCE LOTE(05) DA QUADRA(E) LOTEAMENTO TITO LIVIO MEIRELES BAIRRO SANTO ANTONIO LOUVEIRA SAO PAULO.

25

**PROP** BENEDITO MOREIRA DA SILVA.  
ANTONIO APARECIDO DA SILVA.

ESC IND

## SITUACAO S/ ESC



DECLARO QUE A APROVACAO DO PROJETO NAO IMPLICA NO RECONHECIMENTO POR PARTE DA PREFEITURA DO DIREITO DE PROPRIEDADE DO IMOVEL.

*Benedito Moreira da Silva*  
PROPRIETARIO

BENEDITO MOREIRA DA SILVA.

*Antonio Ap da Silva*  
PROPRIETARIO

ANTONIO APARECIDO DA SILVA.

## AREAS EM M<sup>2</sup>

LOTE(05).....250.00  
LOTE(05)A.....125.00  
LOTE(05)B.....125.00

ENG CIVIL RESP TECNICO PELO PROJETO.

*Jose Lorival Verardo*  
JOSE LORIVAL VERARDO  
CREA 0600782777

ART N 029/98

APROVADA  
Secretaria de Obras e Viação  
Prefeitura Municipal de Louveira

Em 22/04/98

*Jorge Luiz Vernaglia*  
JORGE LUIZ VERNAGLIA  
ENGR CIVIL CREA 0601136719

PROTÓCOLO Nº 98/414-2