



PREFEITURA MUNICIPAL DE LOUVEIRA

ESTADO DE SÃO PAULO

**DECRETO Nº 1.928/98
DE 01 DE JULHO DE 1998**

DISPÕE SOBRE DESDOBRO DE LOTE

**BENEDICTO DOS SANTOS NETTO,
PREFEITO DO MUNICÍPIO DE
LOUVEIRA - SP, NO USO DE SUAS
ATRIBUIÇÕES LEGAIS, E,**

Considerando o processo administrativo nº
98/268-1 de 19.02.98

Considerando as apreciações técnicas e
jurídicas das Secretarias Competentes,

DECRETA :

**ARTIGO 1º - Fica aprovado o projeto de
desdobro do lote 05, quadra G, situado na Rua 01, Residencial Serra
Azul, neste Município de Louveira, de propriedade de CLEONE DE
SOUZA RODRIGUES E MANOEL DE SOUZA SANTOS, passando os
lotes a ter as seguintes medidas e descrições:**



PREFEITURA MUNICIPAL DE LOUVEIRA

ESTADO DE SÃO PAULO

Decreto nº 1.928/98

2

SITUAÇÃO DESDOBRADA:

LOTE 05-A: Tem início no ponto A junto à rua 01, segue por esse alinhamento por uma distância de 5,00 m até o ponto E, deflete à esquerda e segue por uma distância de 33,55 m até o ponto F, onde confronta com o lote 05 B; deflete à esquerda e segue por uma distância de 16,195 m até o ponto D, onde confronta com o lot. Cidade Jardim, deflete à esquerda e segue por uma distância de 27,15 m até o ponto A, onde confronta com o lote 04; encerrando uma área de 323,40 m².

LOTE 05-B: Tem início no ponto E junto à rua 01, segue por esse alinhamento por uma distância de 5,00 m até o ponto B, deflete à esquerda e segue por uma distância 41,77 m até o ponto C, onde confronta com o lote 06; deflete à esquerda e segue por uma distância de 13,245 m até o ponto F, onde confronta com o lot. Cidade Jardim, deflete à esquerda e segue por uma distância de 33,55 m até o ponto E, onde confronta com o lote 05 A, encerrando uma área de 323,40 m².

ARTIGO 2º - Fica autorizado o registro perante o Cartório Competente, após cumpridas demais diligências pertinentes.

ARTIGO 3º - Este decreto entra em vigor na data de sua publicação, revogadas as disposições em contrário.

PREFEITURA MUNICIPAL DE LOUVEIRA

Em 01 de Julho de 1998


BENEDICTO DOS SANTOS NETTO

Prefeito Municipal

Publicado e registrado na Secretaria de Administração em 01 de Julho de 1998.


LUÍZ CARLOS VIEIRA DE ANDRADE

Secretário de Administração

MEMORIAL DESCRITIVO

Proprietários: Cleone de Souza Rodrigues – Manoel de Souza Santos
Endereço: Rua 01; Lote 05 Quadra "G" Resid. Serra Azul Louveira SP.
Área: 646.80 m²

SITUAÇÃO ATUAL


LOTE 05 – Tem início no ponto "A" junto à rua 01, segue por esse alinhamento por uma distância de 10,00 m até o ponto "B", deflete à esquerda e segue por uma distância de 41.77 m até o ponto "C", onde confronta com o lote 06; deflete à esquerda e segue por uma distância de 29.44 m até o ponto "D", onde confronta com o lot. Cidade Jardim, deflete à esquerda e segue por uma distância de 27.15 m até o ponto "A", onde confronta com o lote 04; encerrando uma área de **646.80 m²**.

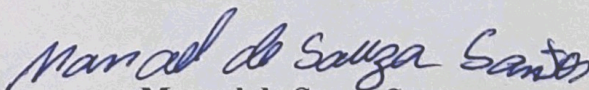
SITUAÇÃO PRETENDIDA

LOTE 05 A – Tem início no ponto "A" junto à rua 01, segue por esse alinhamento por uma distância de 5,00 m até o ponto "E", deflete à esquerda e segue por uma distância de 33.55 m até o ponto "F", onde confronta com o lote 05 B; deflete à esquerda e segue por uma distância de 16.195 m até o ponto "D", onde confronta com o lot. Cidade Jardim, deflete à esquerda e segue por uma distância de 27.15 m até o ponto "A", onde confronta com o lote 04; encerrando uma área de **323.40 m²**.

LOTE 05 B – Tem início no ponto "E" junto à rua 01, segue por esse alinhamento por uma distância de 5,00 m até o ponto "B", deflete à esquerda e segue por uma distância de 41.77 m até o ponto "C", onde confronta com o lote 06; deflete à esquerda e segue por uma distância de 13.245 m até o ponto "F", onde confronta com o lot. Cidade Jardim, deflete à esquerda e segue por uma distância de 33.55 m até o ponto "E", onde confronta com o lote 05 A; encerrando uma área de **323.40 m²**.


Cleone de Souza Rodrigues
RG 04.584.548 -BA


Arq. Mauricio da Rocha Camargo
CREA 060501206-5


Manoel de Souza Santos
RG 5.605.822

APROVADA
Secretaria de Planejamento e Obras
Prefeitura Municipal de Louveira

Em 19/10/98



EDSON RIGARDO M. PISSULIN
ENG. CIVIL CREA 5060109126/D

Processo n.º 98/268-1

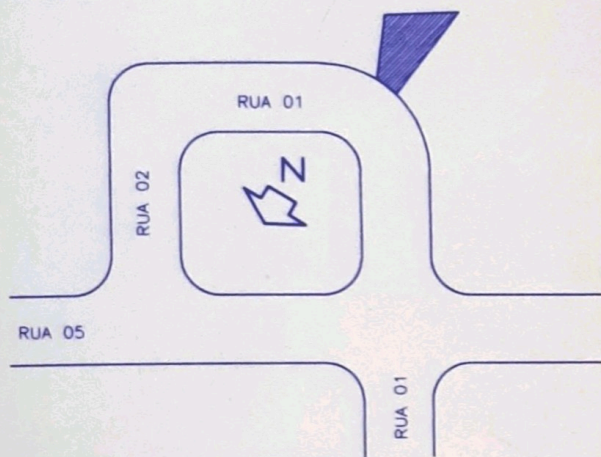
ASSUNTO **DESDOBRO DE LOTE**

LOCAL **RUA 01
QD."G" - L. 05 - SERRA AZUL
LOUVEIRA - SP**

PROPRIETÁRIOS **CLEONE DE SOUZA RODRIGUES
MANOEL DE SOUZA SANTOS**

ESCALA **INDICADAS**

SITUAÇÃO S/ ESCALA



DECLARO QUE A APROVAÇÃO DO PROJETO NÃO IMPLICA NO RECONHECIMENTO POR PARTE DA PREFEITURA DO DIREITO DE PROPRIEDADE DO TERRENO.

Cleone de Souza Rodrigues
PROPRIETÁRIO - CLEONE DE SOUZA RODRIGUES
R.G. 04.584.548-BA

Manoel de Souza Santos
PROPRIETÁRIO - MANOEL DE SOUZA SANTOS
R.G. 5.605.822

ÁREAS EM m2

SITUAÇÃO ATUAL

LOTE 5 646.80

SITUAÇÃO PRETENDIDA

LOTE 5 A 323.40

LOTE 5 B 323.40

Maurício da Rocha Camargo
AUTOR DO PROJETO E RESP. - MAURÍCIO DA ROCHA CAMARGO
CREA: 0605012065
ART:060501206598002

DESENHO

Maurício da Rocha Camargo
O AUTOR DO PROJETO

APROVADA
Secretaria de Planejamento e Obras
Prefeitura Municipal de Louveira

Em 19/06/98

Edson Ricardo M. Pissulin
EDSON RICARDO M. PISSULIN
ENG.º CIVIL CREA 5080109128/D

Processo n.º 98/208-1

LOT. CIDADE JARDIM

29.44

D

C

LOTE 5
ÁREA=646.80 m²

27.15

LOTE 4

LOTE 4

41.77

LOTE 6

A

10.00

RUA 1

B

SITUAÇÃO ATUAL

ESCALA 1:200

