



000092

PREFEITURA MUNICIPAL DE LOUVEIRA
ESTADO DE SÃO PAULO



**DECRETO Nº 2.237/99
DE 28 DE JULHO DE 1999.**

**DISPÕE SOBRE DESMEMBRAMENTO
DE ÁREAS.**


**BENEDICTO DOS SANTOS NETTO,
PREFEITO DO MUNICÍPIO DE
LOUVEIRA - SP, NO USO DE SUAS
ATRIBUIÇÕES LEGAIS, E,**

Considerando o processo administrativo nº
96/788 de 30.05.96

Considerando as apreciações técnicas e
jurídicas das Secretarias Competentes,

DECRETA :

ARTIGO 1º - Fica aprovado o projeto de
desmembramento do lote 15 quadra L, *situado na Rua João Martelli, ,
Loteamento Residencial Burck, Bairro Santo Antônio*, neste Município de
Louveira, de propriedade de **EVERTON APARECIDO DOS SANTOS E
PAULO ROGÉRIO SUHR.**, passando os lotes a terem as seguintes
medidas e descrições:





PREFEITURA MUNICIPAL DE LOUVEIRA

ESTADO DE SÃO PAULO

Decreto nº 2.237/99

2



SITUAÇÃO DESMEMBRADA:

LOTE 15-A: Situado à margem esquerda da Rua João Martelli, de quem da Rua Geraldo Burck entra nesta em direção ao lote, à 22 m da confluência destas, mede 5,00m em reta, de frente para a Rua João Martelli, mede do lado direito de quem da Rua Olha para o lote 25,00m, confrontando com o lote 15 B, mede do lado esquerdo 25,00m, confrontando com o lote 14, e mede nos fundos 5,00m confrontando com o lote 03, perfazendo assim a área de 125,00 m².

LOTE 15-B: Situado à margem esquerda da Rua João Martelli, de quem da Rua Geraldo Burck entra nesta em direção ao lote, à 27,00 m da confluência destas, mede 5,00m em reta, de frente para a Rua João Martelli, mede do lado direito de quem da Rua Olha para o lote 25,00m, confrontando com o lote 16, mede do lado esquerdo 25,00m, confrontando com o lote 15 A, e mede nos fundos 5,00m, confrontando com o lote 03, perfazendo assim a área de 125,00 m².

ARTIGO 2º - Fica autorizado o registro perante o Cartório Competente, após cumpridas demais diligências pertinentes.

ARTIGO 3 - Este Decreto entrará em vigor na data de sua publicação, revogadas às disposições em contrário.


PREFEITURA MUNICIPAL DE LOUVEIRA

Em 28 de julho de 1999


BENEDITO DOS SANTOS NETTO
Prefeito Municipal

Publicado e registrado na Secretaria de Administração em 28 de julho de 1999.


ANTONIO LAURÁDIO FILHO
Secretário de Administração em exercício



000094

Eng. Civil - José Carlos Ferragut.
Crea 178.700/D.



MEMORIAL DESCRITIVO

ASSUNTO: Desmembramento de áreas

PROPRIETÁRIOS: Everton Aparecido dos Santos e Paulo Rogério Suhr.

SITO: Rua João Martelli, lote 15, quadra L.,

LOCAL: Residencial Burck, Louveira - SP.

ÁREAS, LIMITES E CONFRONTAÇÕES:

SITUAÇÃO ATUAL

LOTE 15 - Situado à margem esquerda da Rua João Martelli, de quem da Rua Geraldo Burck entra nesta em direção ao lote, à 22,00 m da confluência destas, mede 10,00m em reta, de frente para a Rua João Martelli, mede do lado direito de quem da Rua olha para o lote 25,00m, confrontando com o lote 16, mede do lado esquerdo 25,00m, confrontando com o lote 14, e mede nos fundos 10,00m, confrontando com o lote 03, perfazendo assim a área de 250,00m².

SITUAÇÃO PRETENDIDA

LOTE 15A - Situado à margem esquerda da Rua João Martelli, de quem da Rua Geraldo Burck entra nesta em direção ao lote, à 22,00 m da confluência destas, mede 5,00m em reta, de frente para a Rua João Martelli, mede do lado direito de quem da Rua olha para o lote 25,00m, confrontando com o lote 15B, mede do lado esquerdo 25,00m, confrontando com o lote 14, e mede nos fundos 5,00m, confrontando com o lote 03, perfazendo assim a área de 125,00m².

LOTE 15B - Situado à margem esquerda da Rua João Martelli, de quem da Rua Geraldo Burck entra nesta em direção ao lote, à 27,00 m da confluência destas, mede 5,00m em reta, de frente para a Rua João Martelli, mede do lado direito de quem da Rua olha para o lote 25,00m, confrontando com o lote 16, mede do lado esquerdo 25,00m, confrontando com o lote 15A, e mede nos fundos 5,00m, confrontando com o lote 03, perfazendo assim a área de 125,00m².

Louveira, 26 de Abril de 1.999.

Everton Aparecido dos Santos Paulo Rogério Suhr
Everton Aparecido dos Santos Paulo Rogério Suhr
Proprietário Proprietário


ENG. CIVIL - JOSÉ CARLOS FERRAGUT
CREA - 178.700/D
Responsável Técnico

Projeto completo

000095
f.u.

Desmembramento de áreas



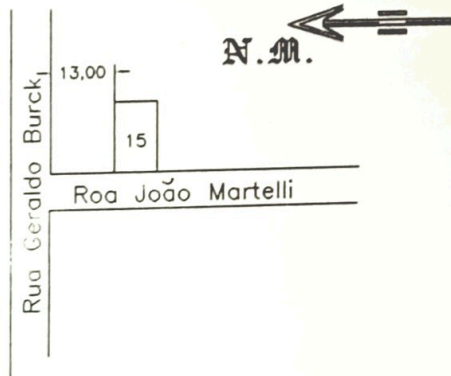
proprietário L 15A – Everton Aparecido dos Santos
L 15B – Paulo Rogerio Suhr

sito Loteamento Residencial Burck
Rua João Martelli, lote 15, quadra L,

local Louveira – S.P.

escala 1/200

Situação s/ escala



Declaro que a aprovação do projeto não implica no reconhecimento, por parte da Prefeitura do direito de propriedade do terreno.

Everton Aparecido dos Santos
proprietário: Everton Ap. dos Santos

| Áreas | m2 |
|-----------------|--------|
| Sit. Atual | |
| L 15 | 250,00 |
| Sit. Pretendida | |
| L 15A | 125,00 |
| L 15B | 125,00 |

Paulo Rogerio Suhr
proprietário: Paulo Rogerio Suhr

[Signature]
resp. técnico
ENG.º CIVIL - JOSÉ CARLOS FERRAGUT
CREA - 178.700/D

APROVADA
Secretaria de Planejamento e Obras
Prefeitura Municipal de Louveira

Em 23/06/88

[Signature]
EDSON RICARDO M. PISSULIN
ENG.º CIVIL - CREA 5060109/26/D

Processo n.º 288196

Quadra L

N.º

L - 3

10,00m

L - 14

25,00m

Área
250,00 m²

25,00m

L - 16

L-15

10,00m

Rua João Martelli

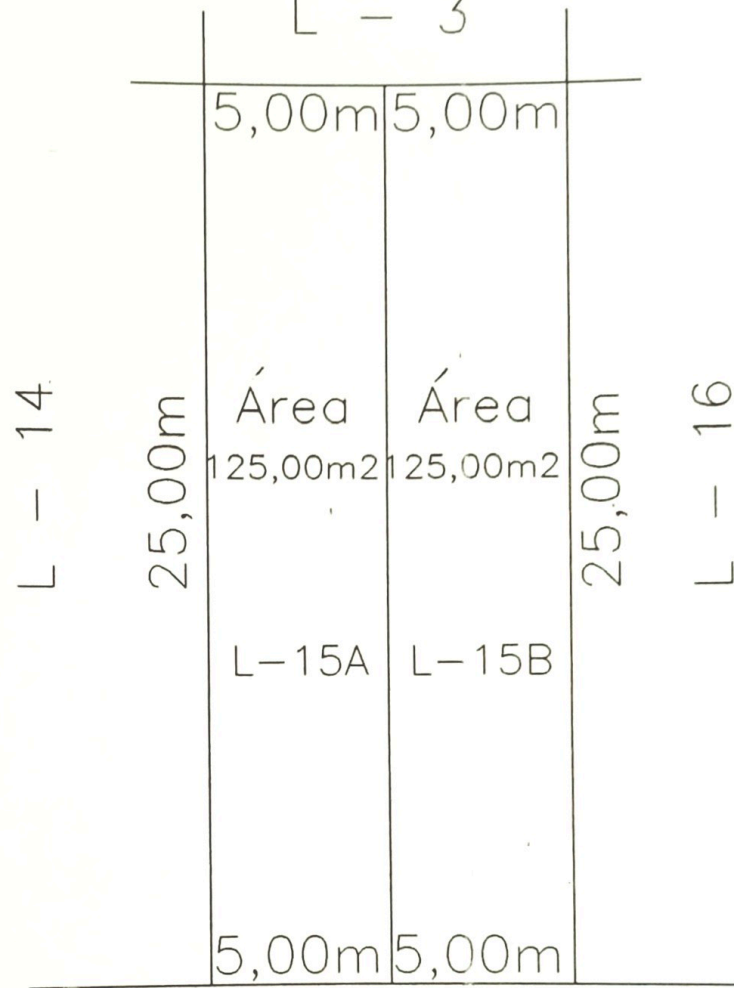
14,00

Situação atual

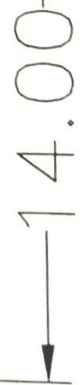


Quadra L

L - 3



Rua João Martelli



Situação pretendida