



PREFEITURA MUNICIPAL DE LOUVEIRA

ESTADO DE SÃO PAULO

**DECRETO Nº 1.980/98
DE 28 DE SETEMBRO DE 1998**

DISPÕE SOBRE DESDOBRO DE LOTE

**BENEDICTO DOS SANTOS NETTO,
PREFEITO DO MUNICÍPIO DE
LOUVEIRA - SP, NO USO DE SUAS
ATRIBUIÇÕES LEGAIS, E,**

Considerando o processo administrativo nº
97/811-5 de 18.09.97

Considerando as apreciações técnicas e
jurídicas das Secretarias Competentes,

DECRETA :

**ARTIGO 1º - Fica aprovado o projeto de
desdobro do lote 02, área 2-c-1, quadra L, situado na Rua Martinho de
Ludres, Bairro Rio Abaixo, neste Município de Louveira, de propriedade de
ANA LUIZA TEIXEIRA CAMPOS e SIDNEI LUIZ DE CAMPOS,
passando os lotes a terem as seguintes medidas e descrições:**



PREFEITURA MUNICIPAL DE LOUVEIRA

ESTADO DE SÃO PAULO

Decreto nº 1.980/98

2

SITUAÇÃO DESDOBRADA:

LOTE 2A: Tem início no marco A segue em linha reta a distância de 5,00m até o ponto E confrontando com a rua Martinho de Ludres, deflete a direita a distância de 25,00 m até o ponto F confrontando com o lote 2-B, deflete a direita a distância de 5,00m até o ponto D confrontando com os lotes 13 e 14, deflete a direita a distância de 25,00m confrontando com o lote 01 até o marco A onde teve início esta descrição encerrando uma área de 125,00 m².

LOTE 2B: Tem início no marco E segue em linha reta a distância de 5,00m até o ponto B confrontando com a rua Martinho de Ludres, deflete a direita a distância de 25,00m até o ponto C confrontando com o lote 03, deflete a direita a distância de 5,00m até o ponto F confrontando com os lotes 13 e 14, deflete a direita a distância de 25,00m confrontando com o lote 02-A até marco E, onde teve início esta descrição encerrando uma área de 125,00 m².

ARTIGO 2º - Fica autorizado o registro perante o Cartório Competente, após cumpridas demais diligências pertinentes.

ARTIGO 3º - Este decreto entra em vigor na data de sua publicação, revogadas as disposições em contrário.

PREFEITURA MUNICIPAL DE LOUVEIRA

Em 28 de setembro de 1998


BENEDICTO DOS SANTOS NETTO

Prefeito Municipal

Publicado e registrado na Secretaria de Administração em 28 de Setembro de 1998.


LUIZ CARLOS VIEIRA DE ANDRADE

Secretário de Administração

MEMORIAL DESCRITIVO DE DESDOBRAMENTO DE LOTE

LOCAL - Rua Martinho de Lurdes, Qd. L, Lt 02, área 2-c-1, Bairro Rio Abaixo - Louveira - SP.
PROP. - Ana Luiza Teixeira Campos / Sidnei Luiz de Campos

SITUAÇÃO ATUAL - LOTE 02

Lote 02 tem início no marco A cravado junto a rua Martinho de Lurdes, segue em linha reta a distância de 10.00 m até o ponto B confrontando com a rua Martinho de Lurdes, deflete a direita a distância 25.00 m até o ponto C confrontando com o lote 03, deflete a direita a distância de 10.00 m até o ponto D confrontando com o lote 13 e 14, deflete a direita a distância de 25.00 m confrontando com o lote 01 até o marco A onde teve início esta descrição encerrando uma área de 250.00 m².

SITUAÇÃO PRETENDIDA - LOTE 2-A - Área = 125.00 m²
Prop. - Ana Luiza Teixeira Campos

Lote 2-A - Tem início no marco A segue em linha reta a distância de 5.00 m até o ponto E confrontando com a rua Martinho de Lurdes, deflete a direita a distância de 25.00 m até o ponto F confrontando com o lote 2-B, deflete a direita a distância de 5.00 m até o ponto D confrontando com os 13 e 14, deflete a direita a distância de 25.00 m confrontando com o lote 01 até o marco A onde teve início esta descrição encerrando uma área de 125.00 m²

SITUAÇÃO PRETENDIDA - LOTE 2-B - Área = 125.00 m²
Prop. - Sidnei Luiz de Campos

Lote 2-B - Tem início no marco E segue em linha reta a distância de 5.00 m até o ponto B confrontando com a rua Martinho de Lurdes, deflete a direita a distância de 25.00 m até o ponto C confrontando com o lote 03, deflete a direita a distância de 5.00 m até o ponto F confrontando com os Lotes 13 e 14, deflete a direita a distância de 25.00 m confrontando com o lote 02-A até marco E, onde teve início esta descrição encerrando uma área de 125.00 m².



Louveira 15 de Junho de 1.997

Ana Luiza Teixeira Campos


Sidnei Luiz de Campos

Francisco de Paula Vitor Moreira
Eng. Civil / Sanitarista
Crea 5060146476

Handwritten notes and stamps on the right side of the page, including the name 'Francisco de Paula Vitor Moreira' and the number '5060146476'. There are also some illegible handwritten notes and a stamp that appears to say 'ADAVDPA'.

APROVADA
Secretaria de Planejamento e Obras
Prefeitura Municipal de Louveira

Em 06/08/198



EBSON RICARDO M. PISSULIM
EMP. CIVIL - CREA 300010172/0

Processo n.º 98/811-5

PROJETO COMPLETO

F.U.

DESDOBRO DE LOTE

PROPRIETÁRIO: ANA LUIZA TEIXEIRA CAMPOS
SIDNEI LUIZ DE CAMPOS

LOCAL: R. MARTINHO DE LURDES, Nº 02 - ÁREA 2-C-1 - QD."L", LT2
B. RIO ABAIXO - B. STº ANTONIO - LOUVEIRA, SP

ESCALA: 1: 200

AGO/97

SITUAÇÃO S/ESCALA

DECLARO QUE A APROVAÇÃO DO PROJETO NÃO
IMPLICA NO RECONHECIMENTO E DA
PREFEITURA DO DIREITO DE PROPRIEDADE DO
IMÓVEL.



ÁREA EM M²

SITUAÇÃO ATUAL

LOTE 2 250,00

SITUAÇÃO PRETENDIDA

LOTE 2A 125,00

LOTE 2B 125,00

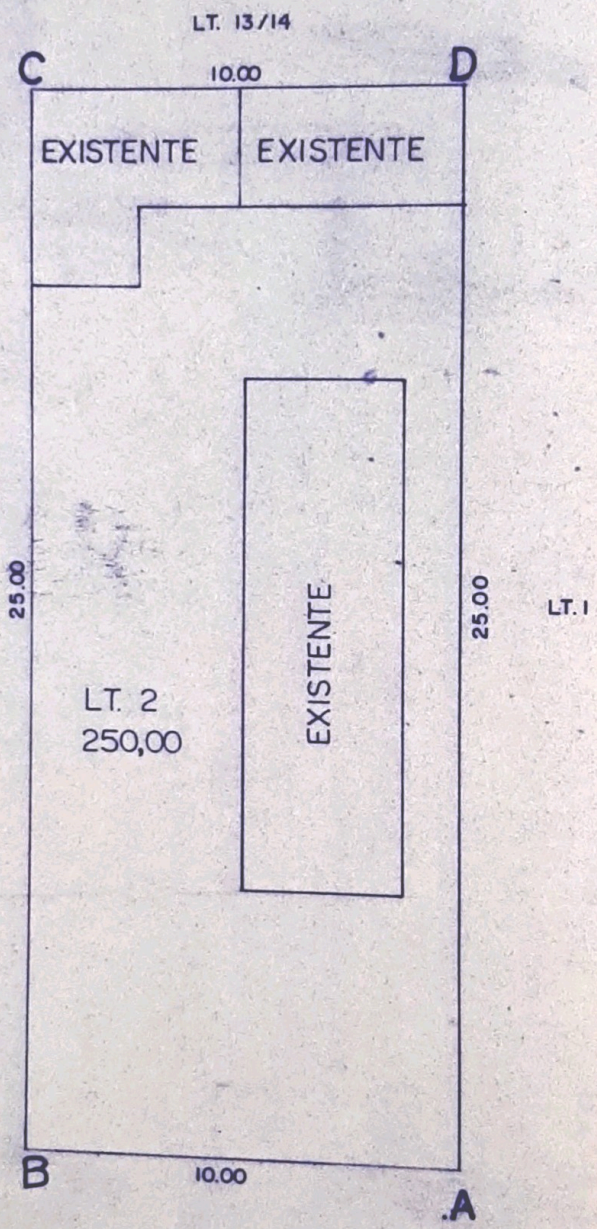
FRANCISCO P VITOR MOREIRA
ENGº CIVIL - RESP TÉCNICO
CREA 506046476
ART 05198

APROVADA
Secretaria de Planejamento e Obras
Prefeitura Municipal de Louveira

Em 06/08/98

EDSON RICARDO M PISSULIN
ENGº CIVIL CREA 5060109128/D

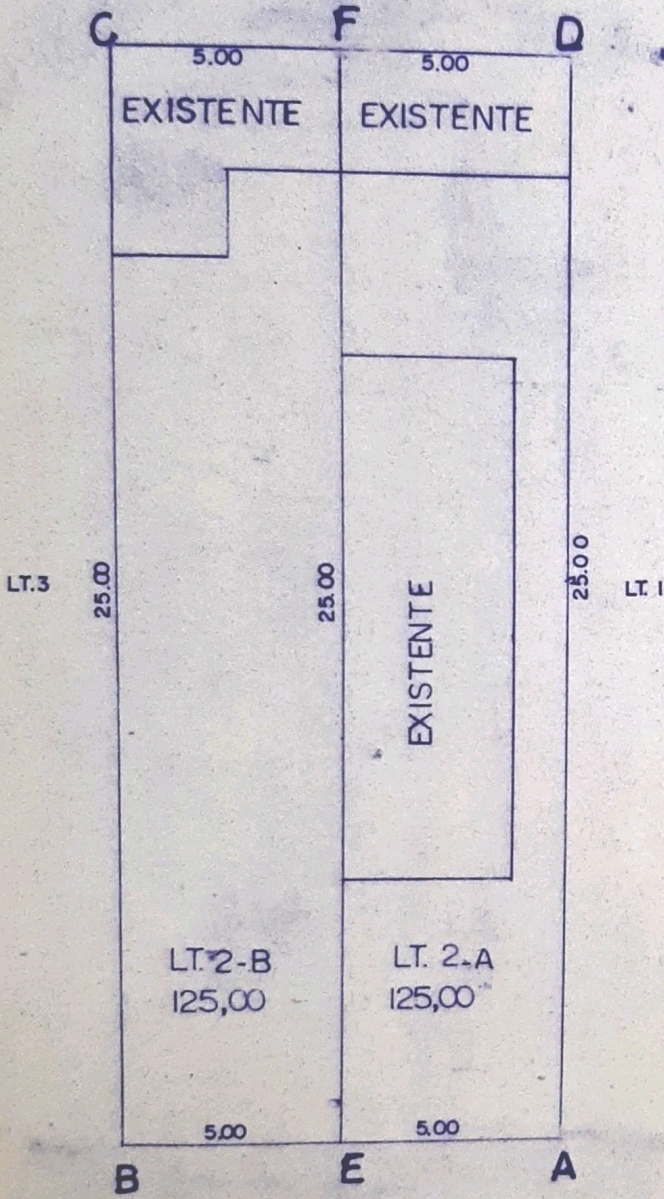
Processo n.º 98/811-5



R. MARTINHO DE LURDES

SITUAÇÃO ATUAL

LT. 13/14



R. MARTINHO DE LURDES

NOTA.

LOTE - 1 ANA LUIZA TEIXEIRA

LOTE - 2 SIDNEI LUIZ DE CAMPOS

SITUAÇÃO PRETENDIDA