



PREFEITURA MUNICIPAL DE LOUVEIRA

ESTADO DE SÃO PAULO

**DECRETO Nº 1.911/98
DE 05 DE JUNHO DE 1998**

DISPÕE SOBRE DESDOBRAMENTO DE LOTE

**BENEDICTO DOS SANTOS NETTO,
PREFEITO DO MUNICÍPIO DE
LOUVEIRA - SP, NO USO DE SUAS
ATRIBUIÇÕES LEGAIS, E,**

Considerando o processo administrativo nº
98/1887-9 de 26.02.98

Considerando as apreciações técnicas e
jurídicas das Secretarias Competentes,

DECRETA :

ARTIGO 1º - Fica aprovado o projeto de
desdobro do *lote 9, quadra F, situado na Rua 01, Loteamento Serra Azul,
Bairro Santo Antonio*, neste Município de Louveira, de propriedade de
GERCINO CARDOSO DOS SANTOS E RAMOS NETO LOPES,
passando o lote a ter as seguintes medidas e descrições:



PREFEITURA MUNICIPAL DE LOUVEIRA

ESTADO DE SÃO PAULO

Decreto n° 1.911/98

2

SITUAÇÃO DESDOBRADA:

LOTE 9-A: Tem início no ponto A de frente para a Rua Um, segue na margem desta rua à distância de 5,00 metros até o ponto F; daí deflete à esquerda com a distância de 25,00 metros, confrontando com o lote 9B, até o ponto E; daí deflete à esquerda com a distância de 5,00 metros, confrontando com parte da quadra B do Jd. Esmeralda, até o ponto D; daí deflete à esquerda com a distância de 25,00 metros, confrontando com o lote 8, até o ponto A, ponto de início desta descrição, encerrando uma área de 125,00 metros quadrados.

LOTE 09-B: Tem início no ponto F de frente para a Rua Um, segue na margem desta rua à distância de 5,00 metros até o ponto B; daí deflete à esquerda com a distância de 25,00 metros, confrontando com o lote 10, até o ponto C; daí deflete à esquerda com a distância de 5,00 metros, confrontando com parte da quadra B do Jd. esmeralda, até o ponto E; daí deflete à esquerda com a distância de 25,00 metros, confrontando com o lote 9 A até o ponto F, ponto de início desta descrição, encerrando uma área de 125,00 metros quadrados.

ARTIGO 2º - Fica autorizado o registro perante o Cartório Competente, após cumpridas demais diligências pertinentes.


ARTIGO 3º - Este decreto entra em vigor na data de sua publicação, revogadas as disposições em contrário.

PREFEITURA MUNICIPAL DE LOUVEIRA

Em 05 de Junho de 1998


BENEDICTO DOS SANTOS NETTO
Prefeito Municipal

Publicado e registrado na Secretaria de Administração em 05 de Junho de 1998.


LUIZ CARLOS VIEIRA DE ANDRADE
Secretário de Administração

MEMORIAL DESCRITIVO

TÍTULO: Projeto para Desdobro de Lote

PROPRIETÁRIO: Gercino Cardoso dos Santos
Ramos Neto Lopes

LOCALIZAÇÃO: Rua 1, Lote 9, Quadra "F"- Lot. Serra Azul- B. St Antonio, Louveira, SP.

SITUAÇÃO ATUAL

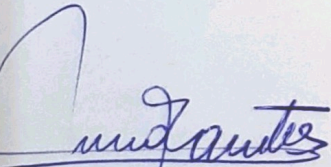
LOTE 9: Com a área de 250,00 metros quadrados, medindo 10,00 metros de frente para a Rua Um, por 25,00 metros da frente aos fundos de ambos os lados; pelo lado direito, visto da referida rua, confronta com o lote nº10; pelo lado esquerdo, confronta com o lote nº8; e, nos fundos, onde tem a mesma largura da frente, confronta com parte da quadra B, do Jardim Esmeralda.

SITUAÇÃO PRETENDIDA

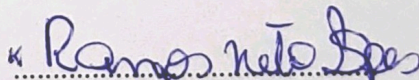
LOTE 9A: Tem início no ponto A de frente para a Rua Um, segue na margem desta rua à distância de 5,00 metros até o ponto F; daí deflete à esquerda com a distância de 25,00 metros, confrontando com o lote 9B, até o ponto E; daí deflete à esquerda com a distância de 5,00 metros, confrontando com parte da quadra B do Jd. Esmeralda, até o ponto D; daí deflete à esquerda com a distância de 25,00 metros, confrontando com o lote 8, até o ponto A, ponto de início desta descrição, encerrando uma área de 125,00 metros quadrados.

LOTE 9B: Tem início no ponto F de frente para a Rua Um, segue na margem desta rua à distância de 5,00 metros até o ponto B; daí deflete à esquerda com a distância de 25,00 metros, confrontando com o lote 10, até o ponto C; daí deflete à esquerda com a distância de 5,00 metros, confrontando com parte da quadra B do Jd. Esmeralda, até o ponto E; daí deflete à esquerda com a distância de 25,00 metros, confrontando com o lote 9A até o ponto F, ponto de início desta descrição, encerrando uma área de 125,00 metros quadrados.


Louveira, 12 de fevereiro de 1.998



Proprietário: Gercino C. Santos




Proprietário: Ramos N. Lopes



Arquiteta e Resp. Técnico
Eliana de Abreu Bellini
CREA 0685152117
ART 0685152117/98004

APROVADA
Secretaria de Planejamento e Obras
Prefeitura Municipal de Louveira

Em 02/06/98



EDSON RICARDO M. PISSULIN
ENG.º CIVIL - CREA 5080109128/D

Processo n.º 98/1887-9

PROJETO COMPLETO

F. U.

DESDOBRO DE LOTE

14

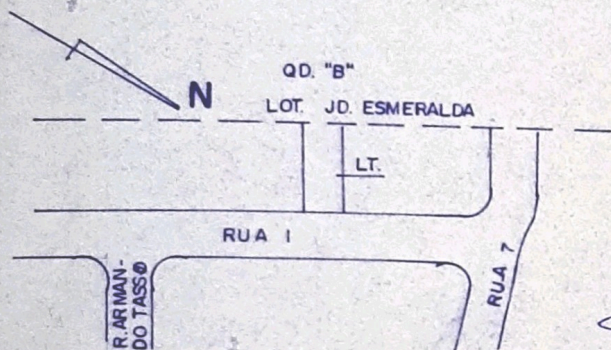
PROPRIETÁRIOS: GERCINO CARDOSO DOS SANTOS
RAMOS NETO LOPES

LOCAL: RUA I, LT. 9, QD. "F" - LOT. SERRA AZUL - B. STº
ANTONIO, LOUVEIRA, SP.

ESCALA: 1: 200

FEV/98

SITUAÇÃO S/ ESCALA



Declaro para os devidos fins de direito que a aprovação do projeto pela prefeitura, não implica no reconhecimento de propriedade do terreno.

Gercino C. Santos

 GERCINO C. SANTOS - PROP.

ÁREA EM M²

SITUAÇÃO ATUAL

LOTE 9 250,00

SITUAÇÃO PRETENDIDA

LOTE 9A 125,00

LOTE 9B 125,00

Ramos Neto Lopes

 RAMOS N. LOPES - PROP.

Eliana A. Bellini

 ELIANA A. BELLINI
 ARQUITETA - RESP. TÉCNICO
 CREA 068512117
 ART 0686152117/98/004

APROVADA
Secretaria de Planejamento e Obras
Prefeitura Municipal de Louveira


Em 02/10/98

Edson R. M. Pissulin

 EDSON RICHARDO M. PISSULIN
 ENG. CIVIL - CREA 5080109128/D

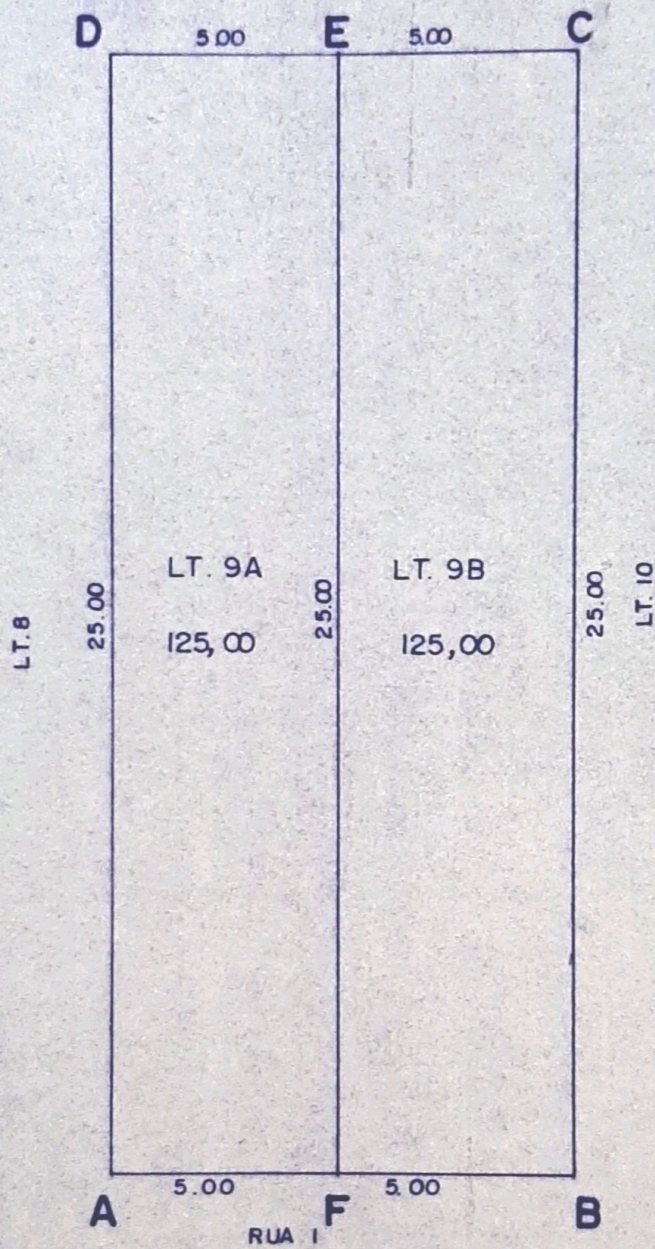
Processo n.º 98/1887-9

QD" B" - JD. ESMERALDA



SITUAÇÃO ATUAL
ESC. 1: 200

QD."B" - JD. ESMERALDA



SITUAÇÃO PRETENDIDA
ESC. 1: 200