

**PREFEITURA MUNICIPAL DE LOUVEIRA**

ESTADO DE SÃO PAULO

**DECRETO Nº 2.312/2000
DE 15 DE MAIO DE 2000.****DISPÕE SOBRE DESDOBRO DE LOTE****BENEDICTO DOS SANTOS NETTO,
PREFEITO DO MUNICÍPIO DE
LOUVEIRA - SP, NO USO DE SUAS
ATRIBUIÇÕES LEGAIS, E,**

Considerando o processo administrativo nº
99/2259-6 de 03.02.99

Considerando as apreciações técnicas e
jurídicas das Secretarias Competentes,

DECRETA :

ARTIGO 1º - Fica aprovado o projeto de
desdobro do *lote 7, Granja Monte Verde, desm. Verardo, situado na Rua
Existente, Bairro do Capivari*, neste Município de Louveira, de propriedade
de **PERCIVAL GERALDO DE LIMA, EDSON PEREIRA DA SILVA,
WAGNER PEREIRA DA SILVA E ODÉCIO PEREIRA DA SILVA,**
passando os lotes a terem as seguintes medidas e descrições:



PREFEITURA MUNICIPAL DE LOUVEIRA

ESTADO DE SÃO PAULO

Decreto nº 2.312/2000

2



SITUAÇÃO DESDOBRADA:

LOTE 7A: Com área de 561,28 metros quadrados, que assim se descreve: Inicia-se no ponto A, cravado na interseção da Rua Existente com a Rua Atilio Bisquola, daí segue pela Rua Existente com distância de 73,10 metros até o ponto D; deflete a direita confrontando com o lote 7 B com distância de 17,80 metros até o ponto E; deflete a direita confrontando com Gino Steck, com distancia de 71,83 metros até o ponto inicial A .

LOTE 7B: Com área de 426,42 metros quadrados, que assim se descreve: Inicia-se no ponto D, cravado junto a Rua Existente e em comum com o lote 7 A, daí segue pela Rua Existente com distância de 20,80 metros até o ponto B; deflete a direita confrontando com o lote 06, com distância de 23,00 metros até o ponto C; deflete a direita confrontando com Gino Steck, com distância de 20,60 metros até o ponto E; deflete a direita confrontando com o lote 7 A, com distância de 17,80 metros até o ponto inicial D.

ARTIGO 2º - Fica autorizado o registro perante o Cartório Competente, após cumpridas demais diligências pertinentes.

ARTIGO 3º - Este Decreto entrará em vigor na data de sua publicação , revogadas às disposições em contrário.

PREFEITURA MUNICIPAL DE LOUVEIRA

Em 15 de maio de 2000


BENEDICTO DOS SANTOS NETTO

Prefeito Municipal

Publicado e registrado na Secretaria de Administração em 15 de maio de 2000.


LUIZ CARLOS VIEIRA DE ANDRADE

Secretário de Administração



MEMORIAL DESCRITIVO

ASSUNTO: DESDOBRO DE LOTE

**LOCAL: RUA EXISTENTE - LOTE 7 - GRANJA MONTE VERDE -
DESM. VERARDO - B. DO CAPIVARI - LOUVEIRA**

**PROPR.: PERCIVAL GERALDO DE LIMA, EDSON PEREIRA DA
SILVA, WAGNER PEREIRA DA SILVA E ODÉCIO PEREIRA DA SILVA**

LIMITES E CONFRONTAÇÕES

SITUAÇÃO ATUAL

LOTE 07: Com área de 987,70 metros quadrados, que assim se descreve: Inicia-se no ponto A, cravado na interseção da Rua existente com a Rua Atilio Bisquola, daí segue pela Rua Existente com distância de 93,90 metros até o ponto B; deflete a direita, confrontando com o lote 06, com distância de 23,00 metros até o ponto C; deflete a direita confrontando com Gino Steck, com distância de 92,43 metros até o ponto inicial A.

SITUAÇÃO PRETENDIDA


LOTE 7A: Com área de 561,28 metros quadrados, que assim se descreve: Inicia-se no ponto A, cravado na interseção da Rua Existente com a Rua Atilio Bisquola, daí segue pela Rua existente com distância de 73,10 metros até o ponto D; deflete a direita confrontando com o lote 7B com distância de 17,80 metros até o ponto E; deflete a direita confrontando com Gino Steck, com distância de 71,83 metros até o ponto inicial A.

LOTE 7B: Com área de 426,42 metros quadrados, que assim se descreve: Inicia-se no ponto D, cravado junto a Rua Existente e em comum com o lote 7A, daí segue pela Rua Existente com distância de 20,80 metros até o ponto B; deflete a direita confrontando com o lote 06, com distância de 23,00 metros até o ponto C; deflete a direita confrontando com Gino Steck, com distância de 20,60 metros até o ponto E; deflete a direita confrontando com o lote 7A, com distância de 17,80 metros até o ponto inicial D.

Proprietários:


Percival Geraldo de Lima


Wagner Pereira da Silva


RT José Maria Drezza
Eng. Agrim. E Civil
CREA 060.117.965.4


Edson Pereira da Silva


Odécio Pereira da Silva



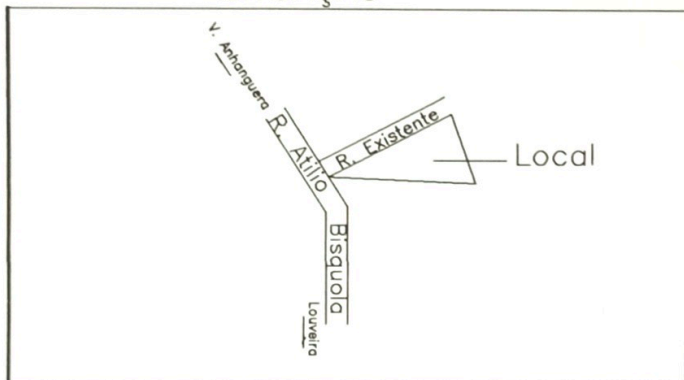
PROJETO PARA DESDOBRAMENTO DE LOTE

LOCAL - R. EXISTENTE - LOTE 07 - GRANJA MONTE VERDE
DESM. VERARDO - B. DO CAPIVARI - LOUVEIRA

PROPR. - PERCIVAL GERALDO DE LIMA
EDSON PEREIRA DA SILVA
WAGNER PEREIRA DA SILVA
ODECIO PEREIRA DA SILVA

ESCALA - 1:250

SITUAÇÃO



DECLARO QUE A APROVAÇÃO POR PARTE DESTA PREFEITURA NÃO IMPLICA NO DIREITO DE PROPRIEDADE DA MESMA.

PERCIVAL G. DE LIMA

EDSON PEREIRA DA SILVA

WAGNER PEREIRA DA SILVA

ODECIO PEREIRA DA SILVA

ÁREA (M2)

SITUAÇÃO ATUAL	
LOTE 07	987,70
SITUAÇÃO PRETENDIDA	
LOTE 7A	561,28
LOTE 7B	426,42

RESPONSÁVEL TÉCNICO JOSÉ MARIA DREZZA
ENGENHEIRO AGRIMENSOR E CIVIL
CREA 060.117.965.4

AUTOR DO PROJETO

ART No

38739
268906



APROVADA

Secretaria de Planejamento e Obras
Prefeitura Municipal de Louveira

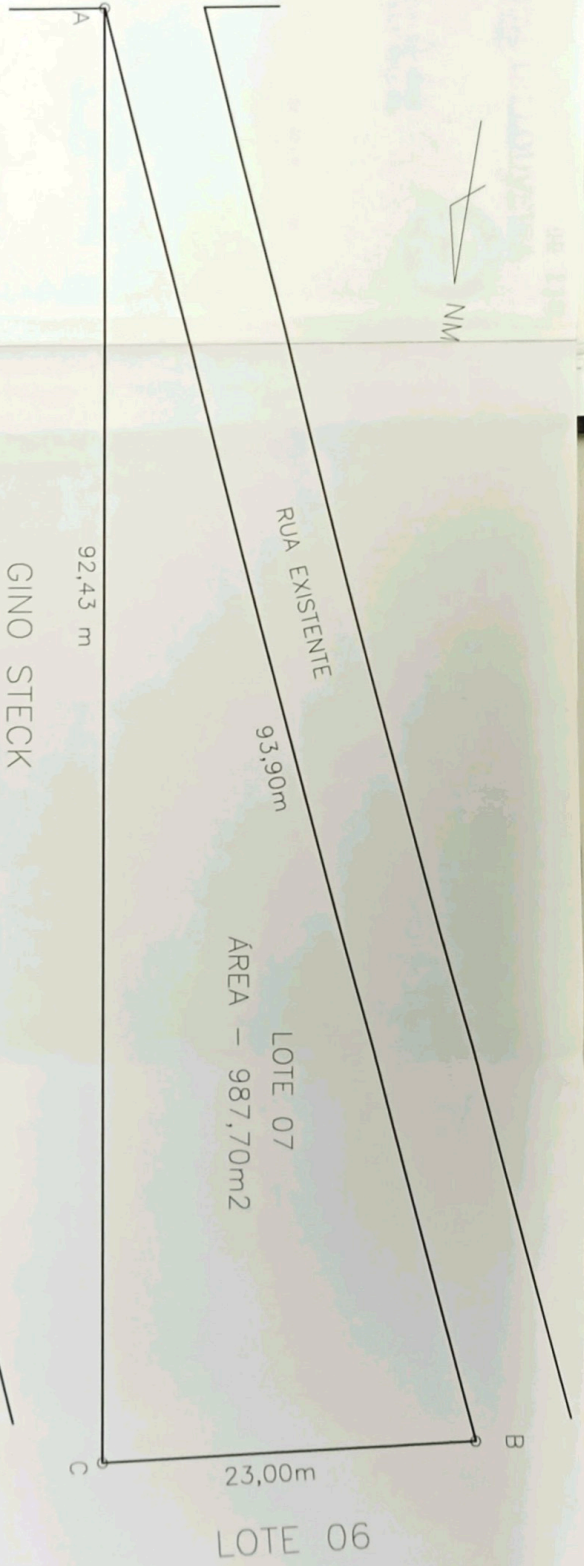
Em... 11... 102... 2000

VIVIANI CHRISTINA MOTTA STECH
ENG.º CIVIL - CREA 5 061 053 371

Processo n.º 00/0022 SP-6

SITUAÇÃO ATUAL

R. ATILIO BISQUOLA



SITUAÇÃO PRETENDIDA

R. ATILIO BISQUOLA

