



# PREFEITURA MUNICIPAL DE LOUVEIRA

ESTADO DE SÃO PAULO



**DECRETO Nº 2.268/99  
DE 19 DE NOVEMBRO DE 1999.**

**DISPÕE SOBRE DESDOBRO DE LOTE.**

**BENEDICTO DOS SANTOS NETTO,  
PREFEITO DO MUNICÍPIO DE  
LOUVEIRA - SP, NO USO DE SUAS  
ATRIBUIÇÕES LEGAIS, E,**

Considerando o processo administrativo nº  
98/0053-1 de 12.01.98

Considerando as apreciações técnicas e  
jurídicas das Secretarias Competentes,

**DECRETA :**

**ARTIGO 1º** - Fica aprovado o projeto de  
desdobro do lote 10, quadra B, *situado na Rua de Ligação e Rua Mário  
Pereira Dutra, nº 209, Residencial Burck, Bairro Santo Antônio*, neste  
Município de Louveira, de propriedade de **PAULO ROBERTO PEDRO E  
JOSÉ ROBERTO DA SILVA**, passando o lote a terem as seguintes  
medidas e descrições:



# PREFEITURA MUNICIPAL DE LOUVEIRA

ESTADO DE SÃO PAULO



Decreto nº 2.268/99

2

## SITUAÇÃO DESDOBRADA:

**LOTE 10 A :** Inicia-se no ponto A de frente para a Rua Mário Pereira Dutra, segue na margem desta rua à distância de 10,00 metros até o ponto B, daí deflete a direita com a distância de 12,50 metros, confrontando com o lote 11, até o ponto B 1, daí deflete à direita com a distância de 10,00 metros, confrontando com o lote 10 B até o ponto A 1, daí deflete a direita com a distância de 12,50 metros confrontando com o lote 9, até o ponto A, ponto de início desta descrição encerrando uma área de 125,00 metros quadrados.

**LOTE 10 B:** Inicia-se no ponto D de frente para a Rua de Ligação, segue na margem desta rua à distância de 10,00 metros até o ponto C; daí deflete à esquerda com a distância de 12,50 metros, confrontando com o lote 11, até o ponto B 1; daí deflete à esquerda com a distância de 10,00 metros, confrontando com o lote 10 A; até o ponto A 1; daí deflete à esquerda com a distância de 12,50 metros, confrontando com o lote 9, até o ponto D, ponto de início desta descrição encerrando uma área de 125,00 metros quadrados.

**ARTIGO 2º** - Fica autorizado o registro perante o Cartório Competente, após cumpridas demais diligências pertinentes.

**ARTIGO 3** - Este Decreto entrará em vigor na data de sua publicação, revogadas às disposições em contrário.

PREFEITURA MUNICIPAL DE LOUVEIRA  
Em 19 de Novembro de 1.999.

  
**BENEDICTO DOS SANTOS NETTO**  
Prefeito Municipal

Publicado e registrado na Secretaria de Administração em 19 de Novembro de 1.999.

  
**LUIZ CARLOS VIEIRA DE ANDRADE**  
Secretário de Administração

## MEMORIAL DESCRITIVO



**TÍTULO:** Projeto para Desdobro de Lote

**PROPRIETÁRIO:** Paulo Roberto Pedro e José Roberto da Silva

**LOCALIZAÇÃO:** Rua de Ligação e Rua Mário Pereira Dutra, nº 209  
Qd. B – Lt. 10 – Resd. Burck – B. Stº. Antonio –  
Louveira SP.

## 1- SITUÇÃO ATUAL:

LOTE 10 – Com área de 250,00 metros quadrados, medindo 10,00 metros de frente para a Rua de Ligação, por 25,00 metros da frente aos fundos, de ambos lados, confrontando do lado direito de quem da rua olha para o imóvel, com o lote 09; do lado esquerdo com o lote 11 e nos fundos onde mede 10,00 metros confronta com Rua Mário Pereira Dutra.


## 2- SITUÇÃO PRETENDIDA:


LOTE 10 A - Inicia-se no ponto A de frente para a Rua Mário Pereira Dutra, segue na margem desta rua á distância de 10,00 metros até o ponto B, daí deflete á direita com a distância de 12,50 metros, confrontando com o lote 11, até o ponto B 1, daí deflete á direita com a distância de 10,00 metros, confrontando com o lote 10B até o ponto A1, daí deflete á direita com a distância de 12,50 metros confrontando com o lote 9, até o ponto A, ponto de início desta descrição encerrando uma área de 125,00 metros quadrados.

LOTE 10 B - Inicia-se no ponto D de frente para a Rua de Ligação, segue na margem desta rua á distância de 10,00 metros até o ponto C; daí deflete á esquerda com a distância de 12,50 metros, confrontando com o lote 11, até o ponto B1; daí deflete á esquerda com a distância de 10,00 metros, confrontando com o lote 10 A; até o ponto A1; daí deflete á esquerda com a distância de 12,50 metros, confrontando com o lote 9, até o ponto D, ponto de início desta descrição encerrando uma área de 125,00 metros quadrados.

Louveira, 15 de setembro de 1999.

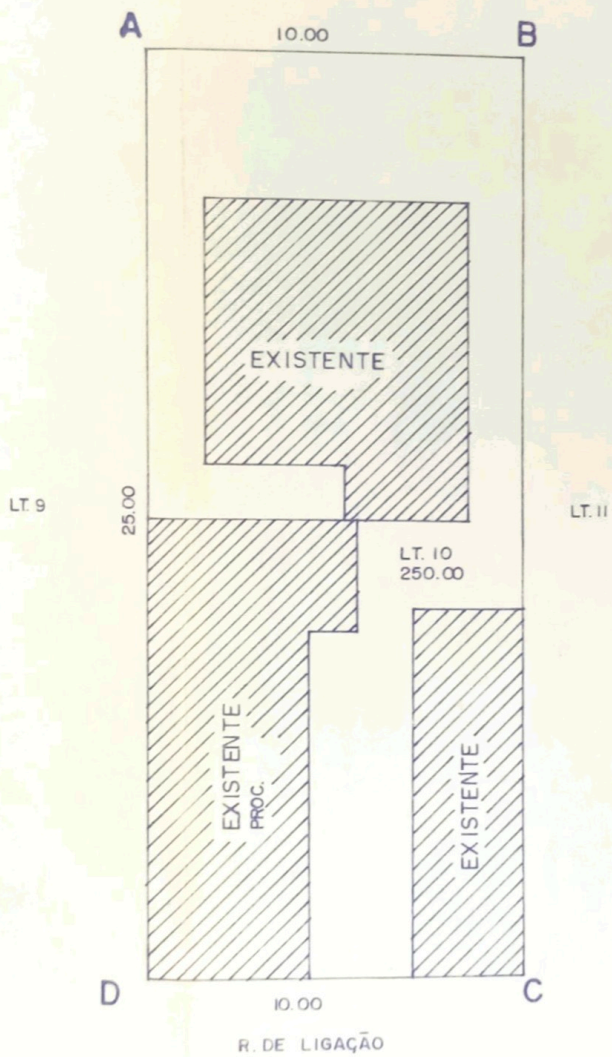
  
Prop. Paulo Roberto Pedro

  
Prop. José Roberto da Silva

  
Arquiteta e Resp. Técnica  
Angela Lipsky  
CREA 0601815587  
ART 10498.22016 38514

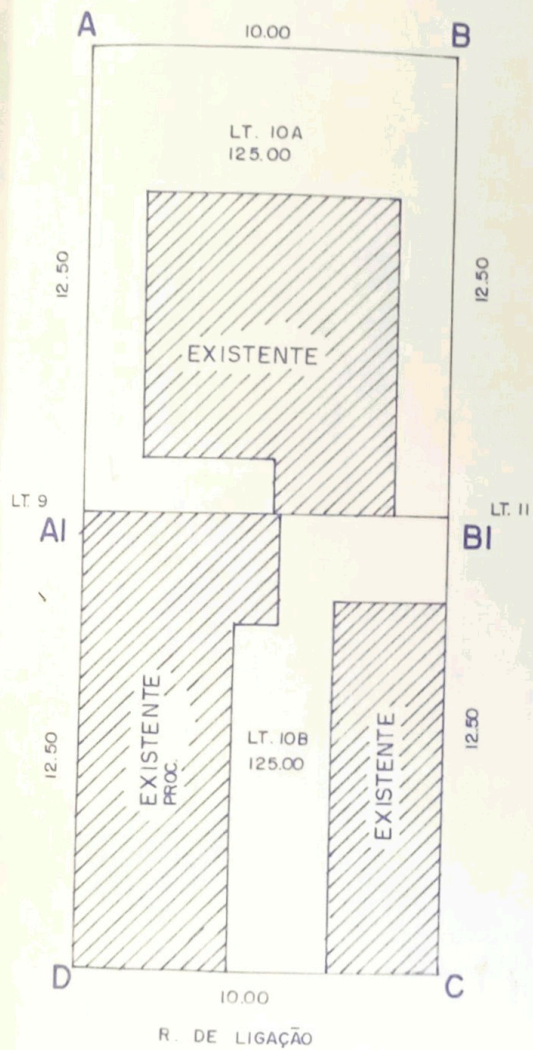


R. MÁRIO P. DUTRA



SITUAÇÃO ATUAL

R. MÁRIO P. DUTRA



SITUAÇÃO PRETENDIDA