



PREFEITURA MUNICIPAL DE LOUVEIRA

ESTADO DE SÃO PAULO

**DECRETO Nº 2.014/98
DE 26 DE OUTUBRO DE 1998**

DISPÕE SOBRE DESDOBRO DE LOTE

**BENEDICTO DOS SANTOS NETTO,
PREFEITO DO MUNICÍPIO DE
LOUVEIRA - SP, NO USO DE SUAS
ATRIBUIÇÕES LEGAIS, E,**

Considerando o processo administrativo nº
98/394-9 de 11.03.98

Considerando as apreciações técnicas e
jurídicas das Secretarias Competentes,

DECRETA :

ARTIGO 1º - Fica aprovado o projeto de
desdobro do *lote 08, quadra E, situado na Rua 07, Lot. Serra Azul, Bairro
Santo Antonio*, neste Município de Louveira, de propriedade de
DOMINGOS MARTINS COSTA E MANOEL AQUINO BATISTA,
passando os lotes a terem as seguintes medidas e descrições:



PREFEITURA MUNICIPAL DE LOUVEIRA

ESTADO DE SÃO PAULO

Decreto nº 2.014/98

2

SITUAÇÃO DESDOBRADA:

LOTE 08-A: tem início no marco A segue em linha reta a distância de 5,60 m até o ponto F confrontando com a rua 07, deflete a esquerda a distância de 24,00 m até o ponto E confrontando com o lote 08-B, deflete a esquerda a distância de 5,60 m até o ponto D confrontando com a gleba 01-B, deflete a esquerda a distância de 24,00 m confrontando com o lote 07 até o marco A onde teve início esta descrição encerrando uma área de 134,40 m².

LOTE 08-B: tem início no marco F segue em linha reta a distância de 6,58 m até o ponto B confrontando com a rua 07, deflete a esquerda a distância de 24,10m até o ponto C confrontando com a propriedade de Helena Cavalli, deflete a esquerda distância de 4,40 m até o ponto E confrontando com a gleba 01-B, deflete a esquerda a distância de 24,00m confrontando com o lote 08-A até o marco F onde teve início esta descrição encerrando uma área de 131,76 m².

ARTIGO 2º - Fica autorizado o registro perante o Cartório Competente, após cumpridas demais diligências pertinentes.

ARTIGO 3º - Este decreto entra em vigor na data de sua publicação, revogadas as disposições em contrário.

PREFEITURA MUNICIPAL DE LOUVEIRA
Em 26 de Outubro de 1998


BENEDICTO DOS SANTOS NETTO
Prefeito Municipal

Publicado e registrado na Secretaria de Administração em 26 de Outubro de 1998.


LUIZ CARLOS VIEIRA DE ANDRADE
Secretário de Administração

MEMORIAL DESCRITIVO DE DESDOBRO DE LOTE

LOCAL - Rua 07, Lt 08, Qd. E. Lot. Serra Azul B. Sto Antonio Louveira - SP.

PROP. - Domingos Martins Costa / Manoel Aquino Batista.

ÁREA - 266.16 M².

SITUAÇÃO ATUAL

Tem inicio no marco A segue em linha reta a distancia de 12.18 m até o ponto B confrontando com a rua 07, deflete a esquerda distancia de 24.10 até o ponto C confrontando com a propriedade de Helena Cavalli, deflete a esquerda a distancia de 10.00 m até o ponto D confrontando com a gleba 01-B, deflete a esquerda distancia de 24.00 m confrontando com o lote 07 até o marco A onde teve inicio esta descrição encerrando uma área de 266.16 m².

SITUAÇÃO PRETENDIDA LOTE 8-A

Tem inicio no marco A segue em linha reta a distancia de 5.60 m até o ponto F confrontando com a rua 07, deflete a esquerda a distancia de 24.00 m até o ponto E confrontando com o lote 08-B, deflete a esquerda a distancia de 5.60 m até o ponto D confrontando com a gleba 01-B, deflete a esquerda a distancia de 24.00 m confrontando com o lote 07 até o marco A onde teve inicio esta descrição encerrando uma área de 134.40 m².

SITUAÇÃO PRETENDIDA LOTE 08-B

Tem inicio no marco F segue em linha reta a distancia de 6.58 m até o ponto B confrontando com a rua 07, deflete a esquerda a distancia de 24.10 m até o ponto C confrontando com a propriedade de Helena Cavalli, deflete a esquerda distancia de 4.40 m até o ponto E confrontando com a gleba 01-B, deflete a esquerda a distancia de 24.00 m confrontando com o lote 08-A até o marco F onde teve inicio esta descrição encerrando uma área de 131.76 m².

Louveira 04 de Março de 1.998

Domingos Martins Costa

Domingos Martins Costa

Francisco de P. Vitor Moreira
Eng. Civil/Sanitarista
CERA. 5060146476

Manoel Aquino Batista

Manoel Aquino Batista

PROJETO COMPLETO

F.U.

DESDOBRO DE LOTE

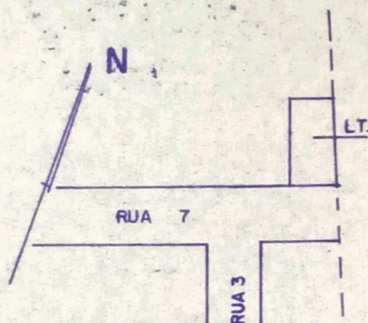
PROPRIETÁRIO: DOMINGOS MARTINS COSTA
MANOEL AQUINO BATISTA

LOCAL: RUA 7, LT. 8; QD "E" - LOT. SERRA AZUL
B. STº ANTONIO, LOUVEIRA, SP.

ESCALA: 1: 200

MAR/98

SITUAÇÃO S/ ESCALA



DECLARO QUE A APROVAÇÃO DO PROJETO NÃO IMPLICA NO RECONHECIMENTO POR PARTE DA PREFEITURA DO DIREITO DE PROPRIEDADE DO IMÓVEL.

Domingos M Costa
DOMINGOS M. COSTA - PROP.

ÁREA EM M²

SITUAÇÃO ATUAL

LOTE 8 266,16

SITUAÇÃO PRETENDIDA

LOTE 8A 134,40

LOTE 8B 131,76

Manoel Aquino Batista
MANOEL A. BATISTA - PROP.

Francisco P. Vitor Moreira
FRANCISCO P. VITOR MOREIRA
ENGº CIVIL - RESP TECNICO
CREA 506046476
ART 333158

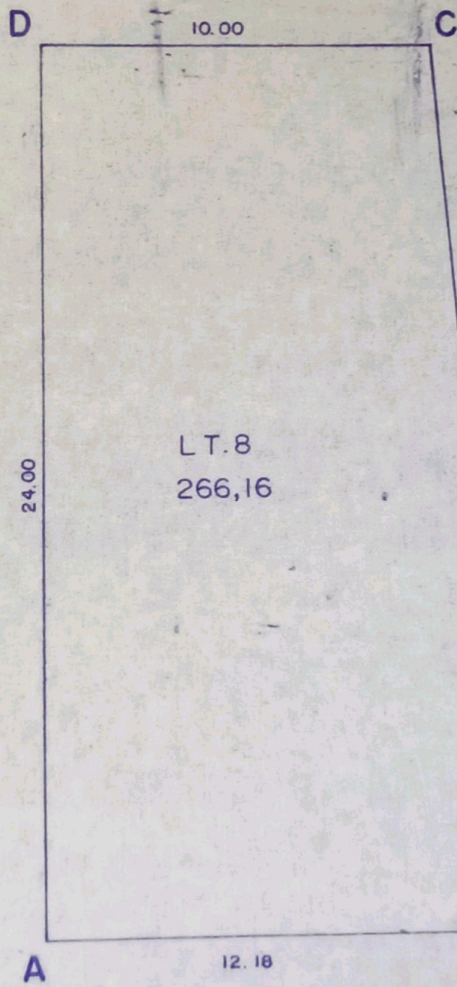
APROVADA
Secretaria de Planejamento e Obras
Prefeitura Municipal de Louveira

Em 21/10/1998

Edson Ricardo M. Pissulin
EDSON RICARDO M. PISSULIN
ENGº CIVIL CREA 5080109128/D

Processo n.º 98/394-9

GLEBA 1-B

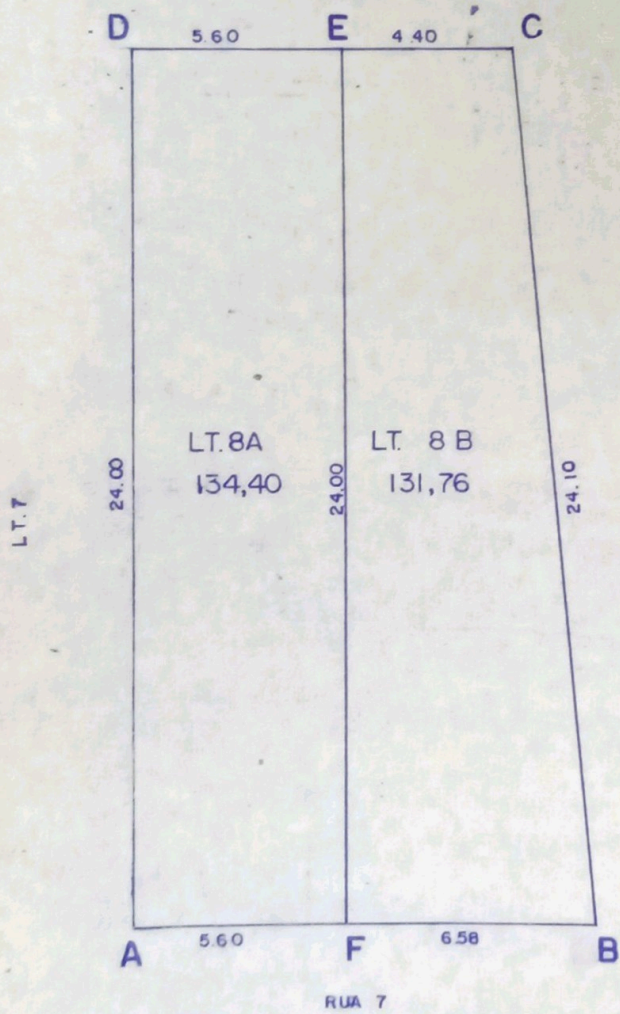


HELENA CAVALLI

RUA 7

SITUAÇÃO ATUAL

GLEBA I-B



HELENA CAVALLI

SITUAÇÃO PRETENDIDA