




Prefeitura Municipal de Louveira
Estado de São Paulo



DECRETO Nº 2744, DE 26 DE MAIO DE 2004

Dispõe sobre desdobro de lote

JOSÉ CARLOS KARMANGHIA MARTINS DE TOLEDO,
Prefeito Municipal de Louveira, Estado de São Paulo, no uso de
suas atribuições legais,

Considerando o processo administrativo nº 2004/02-0095;

Considerando as apreciações técnicas e jurídicas das Secretarias
competentes,

Decreta:

Art. 1º Fica aprovado o projeto de desdobro do lote 26 da
Quadra C, situado na Rua Antonio Moreira dos Santos, Loteamento Parque dos Sabiás, Vila
Nova Louveira, neste Município de Louveira, de propriedade de **Kleber Alberto Pinto e
Gilberto Pinto**, passando os lotes a terem as seguintes medidas e descrições:

Situação Desdobrada:

Lote 26 A: Uma área de formato retangular o que se descreve da seguinte forma: possui início no ponto A, situado sob a lateral direita da Rua Antonio Moreira dos Santos de quem desta segue em direção à Rua Antonio Rodrigues Queiroz à uma distância de 60,80 metros da confluência entre as mesmas, daí segue confrontando com a Rua Antonio Moreira dos Santos com uma distância de 5,00 metros até o ponto D, daí deflete à esquerda e segue com uma distância de 25,00 metros até o ponto C, confrontando com o lote 26-B, daí deflete novamente à esquerda e segue com uma distância de 5,00 metros até o ponto B, confrontando com o lote 07, deste ponto deflete à esquerda e segue confrontando com o lote 27 com uma distância de 25,00 metros até o ponto A, início desta descrição, perfazendo dessa forma uma área de 125,00 metros quadrados.

Lote 26 B: Uma área de formato retangular que se descreve da seguinte forma: possui início no ponto D, situado sob a lateral direita da Rua Antonio Moreira dos Santos de quem desta segue em direção à Rua Antonio Rodrigues Queiroz à uma distância de 65,80 metros da confluência entre as mesmas, daí, segue confrontando com a Rua Antonio Moreira dos Santos com uma distância de 5,00 metros até o ponto E, daí deflete à esquerda e segue por uma distância de 25,00 metros até o ponto F, confrontando com o lote 25, daí, deflete novamente à esquerda e segue com uma distância de 5,00 metros até o ponto C, confrontando com o lote 07, deste ponto deflete à esquerda e segue confrontando com o lote 26-A com uma distância de 25,00 metros até o ponto D, início desta descrição, perfazendo dessa forma uma área de 125,00 metros quadrados.


Art. 2º Fica autorizado o registro perante o Cartório
Competente, após cumpridas demais diligências pertinentes.

Handwritten signature and number 2.



Prefeitura Municipal de Louveira
Estado de São Paulo

000024



Art. 3º Este Decreto entra em vigor na data de sua publicação.

Art. 4º Revogam-se as disposições em contrário.

Louveira, 26 de maio de 2004

JOSÉ CARLOS KARMANGHIA MARTINS DE TOLEDO
- Prefeito Municipal -


maio de 2004. Publicado e registrado na Secretaria de Administração em 26 de


LENY KELLI MARTINS DE TOLEDO ROVERI
- Secretária de Administração -


000026



LOTE "26 - B"- Uma área de formato retangular que se descreve da seguinte forma : possui início no ponto "D", situado sob a lateral direita da Rua Antônio Moreira dos Santos de quem desta segue em direção à Rua Antônio Rodrigues Queiroz à uma distância de 65,80 metros da confluência entre as mesmas, daí, segue confrontando com a Rua Antônio Moreira dos Santos com uma distância de 5,00 metros até o ponto "E", daí, deflete à esquerda e segue com uma distância de 25,00 metros até o ponto "F", confrontando com o lote "25", daí, deflete novamente à esquerda e segue com uma distância de 5,00 metros até o ponto "C", confrontando com o lote "07", deste ponto deflete à esquerda e segue confrontando com o lote "26-A" com uma distância de 25,00 metros até o ponto "D", início desta descrição, perfazendo dessa forma uma área de 125,00 metros quadrados.


KLEBER ALBERTO PINTO


ENG. CIVIL RESP. TÉC. P/ PROJ.
CREA 0600782777
JOSE LORIVAL VERARDO


GILBERTO PINTO

APROVADA
Secretaria de Planejamento e Obras
Prefeitura Municipal de Louveira

Em 20/05/2004


EDSON RICARDO M. FISSULIN
Eng.º Civil - CREA 5060109128/D

Processo n.º 2004/095

PROJETO COMPLETO

PROCESSO N°:

095/2004

FOLHA:

ÚNICA

000027

OBRA: **DESDOBRO DE LOTE
DE ACORDO COM A LEI N° 1679/2003.**

LOCAL: **RUA ANTONIO MOREIRA DOS SANTOS, S/N
LOTE 26, DA QUADRA "C", PQ. DOS SABIAS,
VILA NOVA, LOUVEIRA, S.P.**

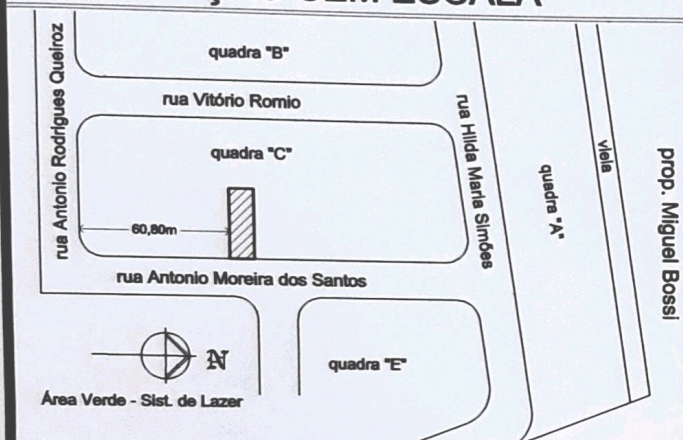
PROPRIETÁRIOS: **KLEBER ALBERTO PINTO
GILBERTO PINTO**



FEV/2004

ESC. INDICADA

SITUAÇÃO SEM ESCALA



DECLARO QUE A APROVAÇÃO DO PROJETO NÃO
IMPLICA NO RECONHECIMENTO POR PARTE DA
PREFEITURA NO DIREITO DE PROPRIEDADE DO
TERRENO.

PROPRIETÁRIO

KLEBER ALBERTO PINTO

PROPRIETÁRIA

GILBERTO PINTO

ÁREAS EM m2

SITUAÇÃO ATUAL

Lote 26 250,00 m2

SITUAÇÃO PRETENDIDA

Lote 26-A 125,00 m2

Lote 26-B 125,00 m2

RESPONSÁVEL TÉCNICO PELO PROJETO

ENG CIVIL: **JOSÉ LORIVAL VERARDO**

CREA: 0600782777

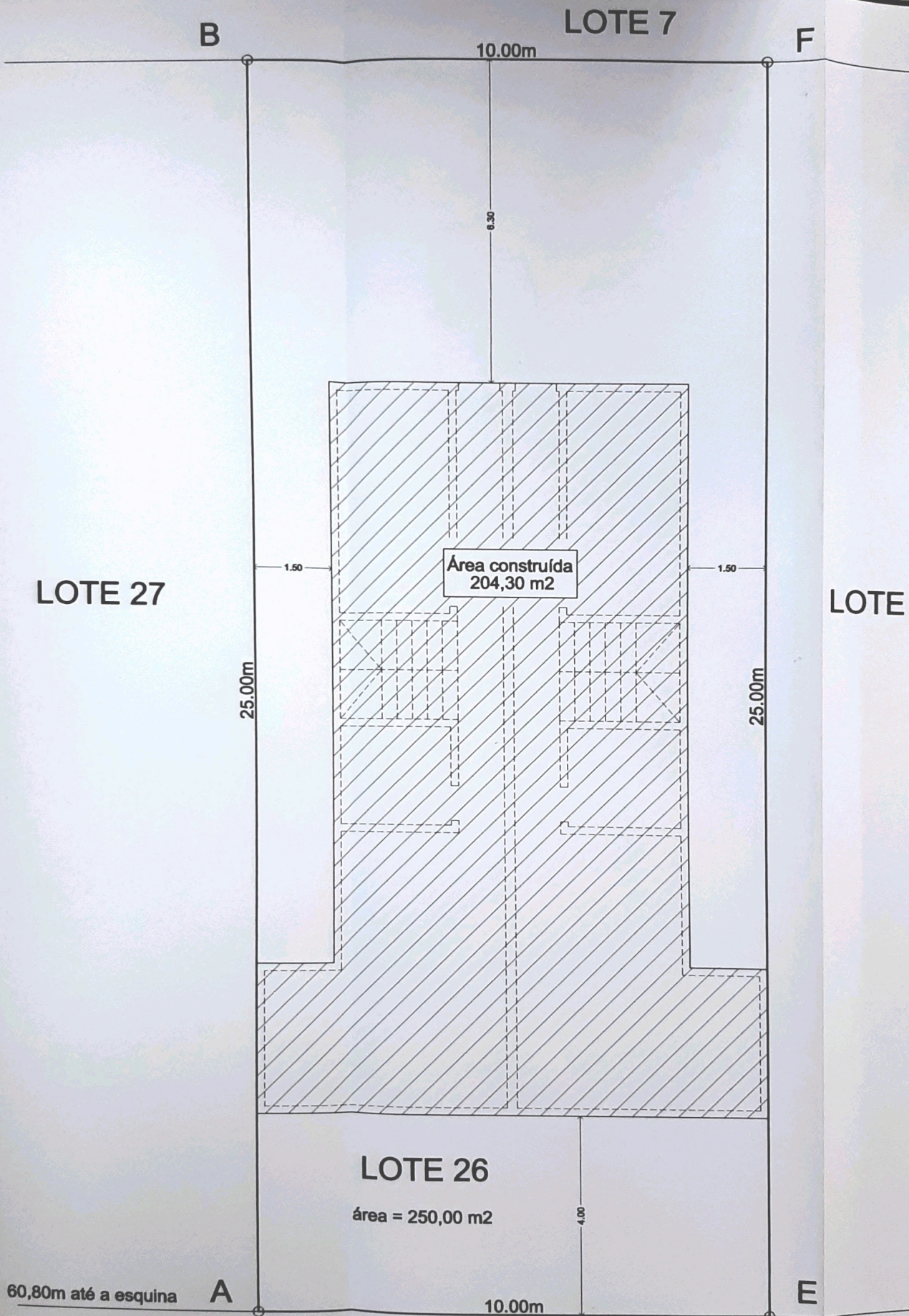
ART:

APROVADA
Secretaria de Planejamento e Obras
Prefeitura Municipal de Louveira

Em 20/05/2004

EDSON RICARDO M. PISSULIN
Eng.º Civil - CREA 5060109/26/D

Processo n.º 2004/095



LOTE 27

LOTE 7

LOTE 25

LOTE 26

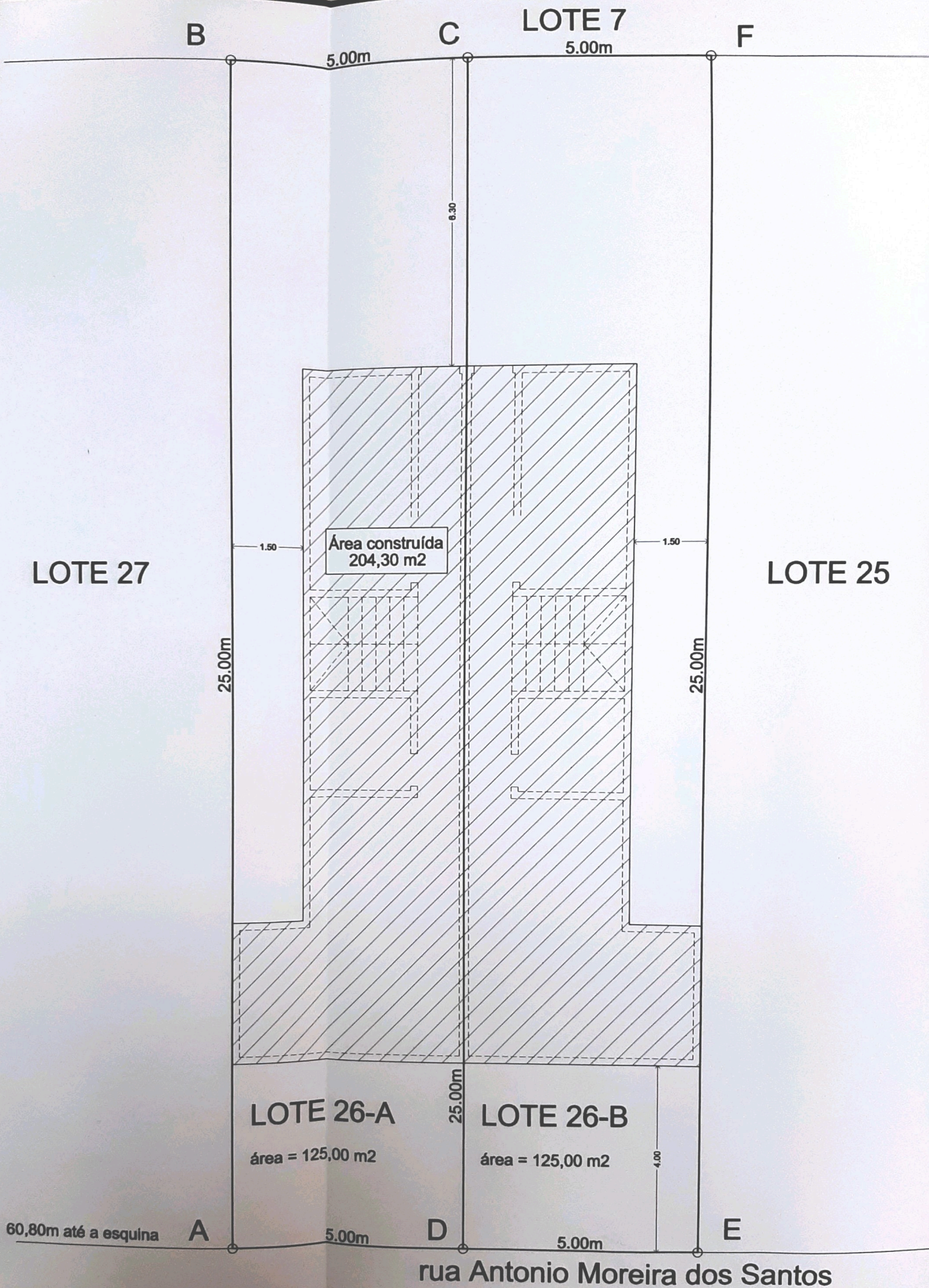
área = 250,00 m2

Área construída
204,30 m2

60,80m até a esquina

rua Antonio Moreira dos Santos

SITUAÇÃO ATUAL ESCALA 1:100



SITUAÇÃO PRETENDIDA ESCALA 1:100