



Prefeitura Municipal de Louveira

Estado de São Paulo



**DECRETO N.º 2.291/2000
EM 24 DE FEVEREIRO DE 1.999.**

DISPÕE SOBRE UNIFICAÇÃO DE LOTE.

***BENEDICTO DOS SANTOS NETTO**, Prefeito Municipal de Louveira, Estado de São Paulo, usando de suas atribuições legais, e*

Considerando o processo administrativo n.º 4.744/99 de 26.11.99,

Considerando as apreciações técnicas e jurídicas das Secretarias Competentes,

DECRETA:

Artigo 1º - Fica aprovado o projeto de unificação dos lotes 20 e 21, quadra E, situados na Rua 13 de Junho, Loteamento Lago Azul 2ª Gleba, Bairro Santo Antônio, neste Município de Louveira, de propriedade de **CONGREGAÇÃO CRISTÃ NO BRASIL**, passando o lote a ter as seguintes medidas e descrições:

SITUAÇÃO UNIFICADA:

LOTE 20/21- Inicia-se no ponto A de frente para a Rua Quatro, atual Rua 13 de junho, segue na margem desta rua à distância de 20,00 metros até o ponto E; daí deflete 30,00 metros à esquerda, até o ponto F, confrontando com o lote n.º 22; daí deflete 20,00 metros à esquerda até o ponto D, confrontando com o lote n.º 5 e 4; daí deflete 30,00 metros à esquerda confrontando com o lote n.º 19; até o ponto A, ponto de início desta descrição, encerrando uma área total de 600,00 metros quadrados.



Prefeitura Municipal de Louveira

Estado de São Paulo


Decreto 2.291/2000



Artigo 2º - Fica autorizado o registro perante o Cartório Competente, após cumpridas demais diligências pertinentes.

Artigo 3º - Este decreto entrará em vigor na data de sua publicação, revogadas as disposições em contrário.

PREFEITURA MUNICIPAL DE LOUVEIRA
Em 24 de FEVEREIRO de 2.000.


BENEDICTO DOS SANTOS NETTO
Prefeito Municipal

Publicada e registrada na Secretaria de Administração em 24 de fevereiro de 2.000.


LUIZ CARLOS VIEIRA DE ANDRADE
Secretário de Administração



MEMORIAL DESCRITIVO

TÍTULO: Projeto para Unificação de Lotes

PROPRIETÁRIO: Congregação Cristã no Brasil

LOCALIZAÇÃO: Rua 13 de junho. Lotes 20 e 21 Quadra E, Loteamento Lago Azul
2º Gleba. Bairro Santo Antônio – Louveira – SP.

1- SITUAÇÃO ATUAL:

LOTE 20 - Com área de 300,00 metros quadrados, tem início no ponto A de frente para a Rua Quatro, atual Rua 13 de Junho; segue na margem desta rua à uma distância de 10,00 metros, até o ponto B; daí deflete, 30,00 à esquerda, até o ponto C; confrontando com o lote nº 21, daí deflete 10,00 metros à esquerda até o ponto D; confrontando com o lote nº 5, daí deflete 30,00 metros à esquerda, confrontando com o lote nº 19 até o ponto A, ponto de início desta descrição.


LOTE 21 - Com área de 300,00 metros quadrados, tem início no ponto B de frente para a Rua Quatro, atual Rua 13 de Junho, segue na margem desta rua à uma distância de 10,00 metros até o ponto E; daí deflete 30,00 metros à esquerda até o ponto F, confrontando com o lote nº 22; daí deflete 10,00 metros à esquerda até o ponto C, confrontando com o lote nº 4; daí deflete 30,00 metros à esquerda, confrontando com o lote nº 20, até o ponto B, ponto de início desta descrição.

2- SITUAÇÃO PRETENDIDA:

LOTE 20/21- Inicia-se no ponto A de frente para a Rua Quatro, atual Rua 13 de junho, segue na margem desta rua à distância de 20,00 metros até o ponto E; daí deflete 30,00 metros à esquerda, até o ponto F, confrontando com o Lote nº 22; daí deflete 20,00 metros à esquerda até o ponto D, confrontando com o lote nº 5 e 4; daí deflete 30,00 metros à esquerda confrontando com o lote nº 19; até o ponto A, ponto de início desta descrição, encerrando uma área total de 600,00 metros quadrados.

Louveira, 17 de janeiro de 2000.


Prop. Congregação Cristã no Brasil
Presidente Dimas Capellazzo


Arquiteta Responsável
ANGELA LIPSKY
CREA 0601815587
ART 10498 22016 38512



PROPRIETÁRIO: CONGREGAÇÃO CRISTÃ NO BRASIL

LOCAL: RUA QUATRO (ATUAL RUA 13 DE JUNHO) - LOTE 20/21 - QUADRA E JARDIM LAGO AZUL - 2º GLEBA - BAIRRO SANTO ANTONIO - LOUVEIRA - SP

ESCALA 1 : 200

OUT / 99

SITUAÇÃO S/ ESCALA



DECLARO PARA OS DEVIDOS FINS DE DIREITO QUE A APROVAÇÃO DO PROJETO PELA PREFEITURA NÃO IMPLICA NO RECONHECIMENTO DE PROPRIEDADE DO TERRENO.

Dimas Capellazzo

PROPRIETÁRIO
PRESIDENTE DA CONGREGAÇÃO P.P.
DIMAS CAPELLAZZO

ÁREAS EM M²

SITUAÇÃO ATUAL

LOTE 20	300,00
LOTE 21	300,00

SITUAÇÃO PRETENDIDA

LOTE 20/21	600,00
------------	--------

Angela Lipsky

ARQUITETA ANGELA LIPSKY

CREA 060.181.5587

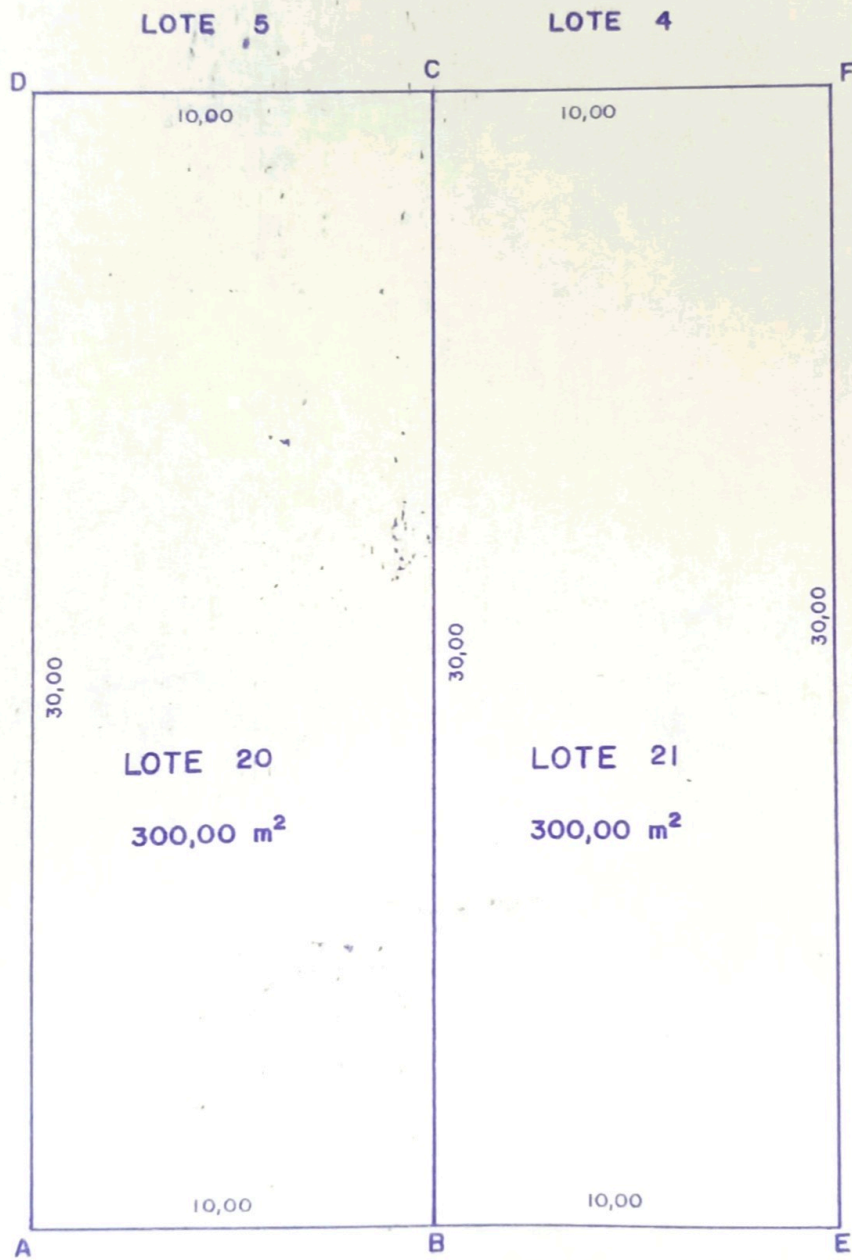
A.R.T. 10498.22016.38512

APROVADA
Secretaria de Planejamento e Obras
Prefeitura Municipal de Louveira

Em 03.10.2019


Viviani Christina Motta Stech
VIVIANI CHRISTINA MOTTA STECH
ENG.ª CIVIL - CREA 5 061 053 371

Processo n.º 0014244



RUA QUATRO
(ATUAL RUA 13 DE JUNHO)

SITUAÇÃO ATUAL



RUA QUATRO
(ATUAL RUA 13 DE JUNHO)

SITUAÇÃO PRETENDIDA