



PREFEITURA MUNICIPAL DE LOUVEIRA

ESTADO DE SÃO PAULO

**DECRETO Nº 1.913/98
DE 05 DE JUNHO DE 1998**

DISPÕE SOBRE DESDOBRO DE LOTE

**BENEDICTO DOS SANTOS NETTO,
PREFEITO DO MUNICÍPIO DE
LOUVEIRA - SP, NO USO DE SUAS
ATRIBUIÇÕES LEGAIS, E,**

Considerando o processo administrativo nº
98/112-9 de 26.01.98

Considerando as apreciações técnicas e
jurídicas das Secretarias Competentes,

DECRETA :

**ARTIGO 1º - Fica aprovado o projeto de
desdobro do lote 04, quadra L, situado na Rua Dalvo Luiz Martins Cruz,
Jardim Esmeralda, Bairro Santo Antonio, neste Município de Louveira,
de propriedade de LEONARDO DE PAULA E LUIZ JULIO DA SILVA,
passando o lote a ter as seguintes medidas e descrições:**



PREFEITURA MUNICIPAL DE LOUVEIRA

ESTADO DE SÃO PAULO

Decreto nº 1.913/98

2

SITUAÇÃO DESDOBRADA:

LOTE 04-A: Com área de 224,75 metros quadrados, tem início no ponto A junto a Rua Dalvo Luiz Martins Cruz (antiga Rua 01) daí segue por essa via pública por 5,00 metros até o ponto F de onde vira à esquerda e segue confrontando com o lote 04 B por uma distância de 44,95 metros até o ponto C, de onde vira à esquerda e segue confrontando com propriedade de Mário Pagotto por 5,00 metros até o ponto B, de onde vira à esquerda e segue confrontando com o lote 03 por uma distância de 44,90 metros até o ponto inicial A junto a Rua Dalvo Luiz Martins Cruz.

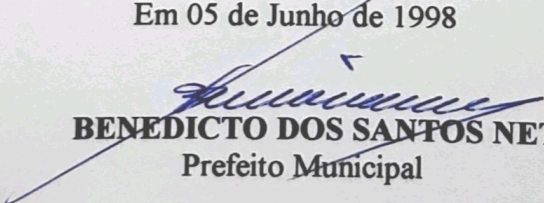
LOTE 04-B: Com área de 224,75 metros quadrados, tem início no ponto F junto a Rua Dalvo Luiz Martins Cruz (antiga Rua 01) daí segue por essa via pública por 5,00 metros até o ponto E, de onde vira à esquerda e segue confrontando com os lotes 5, 6, 7 e 8 por uma distância de 45,00 metros até o ponto D, de onde vira à esquerda e segue confrontando com propriedade de Mário Pagotto por 5,00 metros até o ponto C, de onde vira à esquerda e segue confrontando com o lote 04 A por uma distância de 44,95 metros até o ponto inicial F junto a Rua Dalvo Luiz Martins Cruz.

ARTIGO 2º - Fica autorizado o registro perante o Cartório Competente, após cumpridas demais diligências pertinentes.

ARTIGO 3º - Este decreto entra em vigor na data de sua publicação, revogadas as disposições em contrário.

PREFEITURA MUNICIPAL DE LOUVEIRA

Em 05 de Junho de 1998


BENEDICTO DOS SANTOS NETTO

Prefeito Municipal

Publicado e registrado na Secretaria de Administração em 05 de Junho de 1998.


LUIZ CARLOS VIEIRA DE ANDRADE

Secretário de Administração

MEMORIAL DESCRITIVO

DESDOBRO DE LOTE

LOCAL : RUA DALVO LUIZ MARTINS CRUZ - LOTE (4) - QUADRA (L) - JARDIIM ESMERALDA - BAIRRO SANTO ANTONIO - LOUVEIRA/SP.

PROP. : LEONARDO DE PAULA
LUIZ JULIO DA SILVA


SITUAÇÃO ATUAL

LOTE " 04 " - com área de 449,50 metros quadrados , medindo 10,00 metros de frente para a Rua 01 (atual Rua Dalvo Luiz Martins Cruz) , por 44,90 metros do lado esquerdo e 45,00 do lado direito , dividindo de um lado com o lote " 03 " e do outro lado com os lotes " 5,6,7 e 8 " e nos fundos medindo 10,00 metros , dividindo com a propriedade do Sr. Mario Pagotto.


SITUAÇÃO PRETENDIDA

LOTE " 04 " A - com área de 224,75 metros quadrados , tem início no ponto " A " junto a Rua Dalvo Luiz Martins Cruz (antiga Rua 01) daí segue por essa via pública por 5,00 metros até o ponto " F " de onde vira à esquerda e segue confrontando com o lote (04) B por uma distância de 44,95 metros até o ponto " C " , de onde vira à esquerda e segue confrontando com propriedade de Mário Pagotto por 5,00 metros até o ponto " B " , de onde vira à esquerda e segue confrontando com o lote " 03 " por uma distância de 44,90 metros até o ponto inicial " A " junto a rua Dalvo Luiz Martins Cruz.

LOTE " 04 " B - com área de 224,75 metros quadrados tem início no ponto " F " junto a Rua Dalvo Luiz Martins Cruz (antiga Rua 01) daí segue por essa via pública por 5,00 metros até o ponto " E " , de onde vira à esquerda e segue confrontando com os lotes " 5,6,7 e 8 " por uma distância de 45,00 metros até o ponto " D " , de onde vira à esquerda e segue confrontando com propriedade de Mário Pagotto por m 5,00 metros até o ponto " C " , de onde vira à esquerda e segue confrontando com o lote " 04 " A por uma distância de 44,95 metros até o ponto inicial " F " junto a Rua Dalvo Luiz Martins Cruz.

x 
LEONARDO DE PAULA

ENG. CIVIL RESP. TÉCNICO P/ PROJETO
JOSE LORIVAL VERARDO
CREA 0600782777

x 
LUIZ JULIO DA SILVA

APROVADA
Secretaria de Planejamento e Obras
Prefeitura Municipal de Louveira

Em 01/06/98
[Handwritten Signature]

EDSON RICARDO M. PISSULIN
ENG. CIVIL - CREA 5050109128/P

Processo n.º 98/102-S

ENG. CIVIL RESP. TÉCNICO DO PROJETO
JOSE LORIVAL VERARDO
CREA 06073277

PAULA
DA SILVA

MEMORIAL DESCRITIVO
DESDOBRAMENTO DE LOTE

CALVO LUIZ MARTINS CRUZ - LOTE (A) - QUADRA (L)
CALLEIA - BAIRRO SANTO ANTONIO - LOUVEIRA

ARDO DE PAULA
AV. DA SILVA

SITUAÇÃO ATUAL

com área de 44,50 metros quadrados, medindo 10,00 metros
Rua 01 (atual Rua Davo Luiz Martins Cruz) por 44,50 metros
e 58,00 do lado direito, dividindo de um lado com o lote " 03 "
com os lotes " 5,7 e 8 " e nos fundos medindo 10,00 metros,
propriedade do Sr. Mario Pagoto.

SITUAÇÃO PRETENDIDA

com área de 224,75 metros quadrados, tem início no ponto " A "
Luiz Martins Cruz (antiga Rua 01) daí segue por essa via
metros até o ponto " F " de onde virá à esquerda segue
o lote (04) B por uma distância de 44,50 metros até o ponto
à esquerda e segue confrontando com propriedade de
metros até o ponto " B " , de onde virá à esquerda
o lote " 03 " por uma distância de 44,50 metros
Rua Davo Luiz Martins Cruz.

com área de 224,75 metros quadrados tem início
Luiz Martins Cruz (antiga Rua 01) daí segue
metros até o ponto " E " , de onde virá à esquerda
os lotes " 5,7 e 8 " por uma distância de 44,50 metros
onde virá à esquerda e segue confrontando com
m 5,00 metros até o ponto " C " , de onde virá
o com o lote " 04 " A por uma distância de 44,50 metros
junto a Rua Davo Luiz Martins Cruz.

PROJETO COMPLETO

F/U

RESUMO DE OBRAS

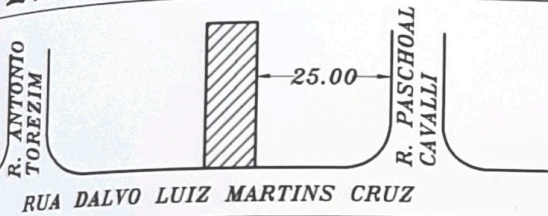
36

LOCAL RUA DALVO LUIZ MARTINS CRUZ LOTE(4)
DA QUADRA(L) JARDIM ESMERALDA B.
SANTO ANTONIO LOUVEIRA SAO PAULO.

PROP LEONARDO DE PAULA
LUIZ JULIO DA SILVA

ESCALA 1.100

SITUACAO S/ ESC



DECLARO QUE A APROVACAO DO PROJETO NAO
IMPLICA NO RECONHECIMENTO POR PARTE DA
PREFEITURA DO DIREITO DE PROPRIEDADE DO
IMOVEL.

[Signature]

PROPRIETARIO

LEONARDO DE PAULA

[Signature]

PROPRIETARIO

LUIZ JULIO DA SILVA

[Signature]

ENG CIVIL RESP TECNICO PELO PROJETO

JOSE LOBIVAL VERARDO

CREA 0600782777

ART N 015/98

AREAS EM M2

LOTE(04).....449.50

LOTE(04)A.....224.75

LOTE(04)B.....224.75

APROVADA
Secretaria de Planejamento e Obras
Prefeitura Municipal de Louveira

Em 01/06/98

[Signature]
EDSON RICARDO M. PISSULIN
ENG CIVIL CREA 5050109128/D

Processo n.º 98/112-9

MARIO PAGOTO



SITUACAO ATUAL

