



Prefeitura Municipal de Louveira

ESTADO DE SÃO PAULO

**DECRETO Nº 1.812/97
DE 06 DE OUTUBRO DE 1997**

DISPÕE SOBRE DESDOBRO DE LOTE

**BENEDICTO DOS SANTOS NETTO,
PREFEITO DO MUNICÍPIO DE
LOUVEIRA - SP, NO USO DE SUAS
ATRIBUIÇÕES LEGAIS, E,**

Considerando o processo administrativo nº
431/96 de 19.09.96

Considerando as apreciações técnicas e
jurídicas das Secretarias Competentes,

DECRETA :

ARTIGO 1º - Fica aprovado o projeto de
desdobro do lote 3 da Quadra F, situado na Rua João Burck, Residencial
Burck, Bairro Santo Antonio, neste Município de Louveira, de propriedade
de **VALDEMIR RODRIGUES DA SILVA E JOÃO BATISTA MIRON**,
passando o lote a ter as seguintes medidas e descrições:



Decreto nº 1812/97

SITUAÇÃO DESDOBRADA:

LOTE 3 A : Terreno de formato retangular com área de 125,00 metros quadrados, que tem início no ponto E, distante 18,00 metros do início da curva na confluência com a Rua Sebastião Cardozo, desse ponto segue pelo alinhamento da rua João Burck (antiga rua Três) por uma distância de 5,00 metros até o ponto A de onde vira a direita e segue em reta confrontando com o lote "4" por uma distância de 25,00 metros até o ponto D de onde vira a direita e segue agora confrontando com o lote "9" por uma distância de 5,00 metros até o ponto F de onde vira a direita e segue confrontando com o lote "3B" dessa divisão por uma distância de 25,00 metros até o ponto inicial E.

LOTE 3 B : Terreno de formato retangular com área de 125,00 metros quadrados, que tem início no ponto B distante 13,00 metros do início da curva na confluência com a rua Sebastião Cardozo, desse ponto segue pelo alinhamento da rua João Burck (antiga rua Três) por uma distância de 5,00 metros até o ponto E de onde vira a direita e segue confrontando com o lote "3-A" dessa divisão por uma distância de 25,00 metros até o ponto F de onde vira a direita e segue confrontando com o lote "9" por uma distância de 5,00 metros até o ponto C de onde vira a direita e segue agora confrontando com o lote "2" por uma distância de 25,00 metros até o ponto inicial B.

ARTIGO 2º - Fica autorizado o registro perante o Cartório Competente, após cumpridas demais diligências pertinentes.



Prefeitura Municipal de Louveira

ESTADO DE SÃO PAULO

3

Decreto n° 1812/97

ARTIGO 3° - Este decreto entra em vigor na data de sua publicação, revogadas as disposições em contrário.

PREFEITURA MUNICIPAL DE LOUVEIRA


Em 06 de outubro de 1997



BENEDICTO DOS SANTOS NETTO

Prefeito Municipal

Publicado e registrado na Secretaria de Administração em 06 de outubro de 1997.



LUIZ CARLOS VIEIRA DE ANDRADE

Secretário de Administração

MEMORIAL DESCRITIVO

DESDOBRO DE LOTES

**LOCAL: RUA JOAO BURCK, LOTE "03" DA QUADRA "F", RESIDENCIAL BURCK
BAIRRO SANTO ANTONIO, MUNICIPIO DE LOUVEIRA, SP.**

PROPRIETARIOS:

**VALDEMIR RODRIGUES DA SILVA
JOAO BATISTA MIRON**

SITUACAO ATUAL:


LOTE "3", terreno com area de 250,00 metros quadrados, medindo 10,00 metros de frente para a rua Tres (atual Rua Joao Burck), por 25,00 metros da frente aos fundos, de ambos os lados, confrontando do lado direito de quem da referida rua olha para o imóvel, com o lote n. 2, do lado esquerdo com o lote n. 4, e, pelos fundos, onde tem a mesma largura da frente, confronta-se com o lote 9, todos da mesma quadra.

SITUACAO PRETENDIDA:

LOTE "3-A", terreno de formato retangular com area de 125,00 metros quadrados, que tem inicio no ponto E distante 18,00 metros do inicio da curva na confluencia com a rua Sebastiao Cardozo, desse ponto segue pelo alinhamento da rua Joao Burck (antiga rua Tres) por uma distancia de 5,00 metros ate o ponto A de onde vira a direita e segue em reta confrontando com o lote "4" por uma distancia de 25,00 metros ate o ponto D de onde vira a direita e segue agora confrontando com o lote "9" por uma distancia de 5,00 metros ate o ponto F de onde vira a direita e segue confrontando com o lote "3-B" dessa divisao por uma distancia de 25,00 metros ate o ponto inicial E.

LOTE "3-B", terreno de formato retangular com area de 125,00 metros quadrados, que tem inicio no ponto B distante 13,00 metros do inicio da curva na confluencia com a rua Sebastiao Cardozo, desse ponto segue pelo alinhamento da rua Joao Burck (antiga rua Tres) por uma distancia de 5,00 metros ate o ponto E de onde vira a direita e segue confrontando com o lote "3-A" dessa divisao por uma distancia de 25,00 metros ate o ponto F de onde vira a direita e segue confrontando com o lote "9" por uma distancia de 5,00 metros ate o ponto C de onde vira a direita e segue agora confrontando com o lote "2" por uma distancia de 25,00 metros ate o ponto inicial B.


proprietario
Valdemir Rodrigues da Silva


eng. civil resp. pelo projeto
José Lorival Verardo
crea 0600782777


proprietario
Joao Batista Miron

APROVADA
Secretaria de Obras e Viação
Prefeitura Municipal de Louveira

Em 30/06/97


JORGE LUIZ VERMAGLIA
ENGR. CIVIL CREA 0801183718

Processo Nº

431196

PROJETO COMPLETO

F.U.

3

DESDOBRO DE LOTE


LOCAL RUA JOAO BURCK LOTE N.03, DA QUADRA 'F',
RESIDENCIAL BURCK, LOUVEIRA, SP.

PROP. VALDEMIR RODRIGUES DA SILVA
JOAO BATISTA MIRON

ESC. 1 X 100.

SET/96

SITUAÇÃO



Valdemir R. da Silva
PROPRIETARIO
VALDEMIR R. DA SILVA

João Batista Miron
PRPRIETARIO
JOÃO BATISTA MIRON

ENG. CIVIL RESP. TECNICO
JOSE ORIVAL VERARDO
CREA 060078777

ÁREAS

LOTE 03.....	250.00 M2
LOTE 3-A.....	125.00 M2
LOTE 3-B.....	125.00 M2

ART N. 080/96

APROVADA
Secretaria de Obras e Viação
Prefeitura Municipal de Louveira

Em 30/06/97

Jorge Luiz Vernaglia

JORGE LUIZ VERNAGLIA
ENGR. CIVIL. CREA 6891160718

Processo Nº 431196

10.00

lote 9

ed. processo
n.97/96

ed. processo
n.5273/92

25.00

25.00

lote 4

ed. proc.
n.10/96

lote 2

SITUAÇÃO
ATUAL

LOTE 3

10.00

rua João burck

S
P

D

lote 9

C

25.00

ed. processo
n.97/96

F

ed. processo
n.5273/92

25.00

lote 4

ed. proc.
n.10/96

lote 2

SITUAÇÃO
PRETENDIDA

LOTE 3-A

LOTE 3-B

25.00

5.00

E

5.00

A

rua João burck

B