



PREFEITURA MUNICIPAL DE LOUVEIRA

ESTADO DE SÃO PAULO

**DECRETO Nº 1.811/97
DE 06 DE OUTUBRO DE 1997**

**RETIFICA O ARTIGO 1º DO DECRETO
Nº 1.784/97 DE 30 DE JUNHO DE 1997**

**BENEDICTO DOS SANTOS NETTO,
PREFEITO DO MUNICÍPIO DE LOUVEIRA
- SP., NO USO DE SUAS ATRIBUIÇÕES
LEGAIS,**

DECRETA:

ARTIGO 1º - O artigo 1º do Decreto nº 1.784/97, passa a ter a seguinte redação:

“**ARTIGO 1º -** Fica aprovado o projeto de desdobro do lote 14 da quadra L, situado na Rua João Martelli Residencial Burck, neste Município de Louveira, de propriedade de **APARECIDA CELESTE DEZOTTI E JOÃO BATISTA MIRON**, passando o lote a ter as seguintes medidas e descrições:



PREFEITURA MUNICIPAL DE LOUVEIRA

ESTADO DE SÃO PAULO

DECRETO Nº 1811/97

2

SITUAÇÃO DESDOBRADA:

LOTE 14-A - Com 125,00 metros quadrados de área, tem início ao ponto A de frente para a Rua João Martelli (antiga rua Sete) distante 12,00 metros da rua Geraldo Burck, daí segue em reta confrontando com o lote "13" por uma distância de 25,00 metros até o ponto B de onde vira a direita e segue confrontando com o lote "2" por uma distância de 5,00 metros até o ponto E de onde vira a direita e segue confrontando com o lote "14 B" dessa divisão por uma distância de 25,00 metros até o ponto F junto a rua João Martelli, de onde segue a direita confrontando com essa via pública por uma distância de 5,00 metros até o marco A início dessa descrição.

LOTE 14-B - Com 125,00 metros quadrados de área, tem início no ponto F de frente para a rua João Martelli (antiga rua Sete), e distante 17,00 metros da rua Geraldo Burck de onde segue confrontando com o lote 14 A dessa divisão em reta por uma distância de 25,00 metros até o ponto E de onde deflete a direita e segue confrontando com o lote "2" por uma distância de 5,00 metros até o ponto C de onde deflete a direita e segue confrontando com o lote "15" por uma distância de 25,00 metros até o ponto D, junto a rua João Martelli de onde vira a direita, e segue confrontando com essa via pública por uma distância de 5,00 metros até o ponto F início dessa descrição.

ARTIGO 2º - Fica autorizado o registro perante o Cartório Competente, após cumpridas demais diligências pertinentes.



PREFEITURA MUNICIPAL DE LOUVEIRA

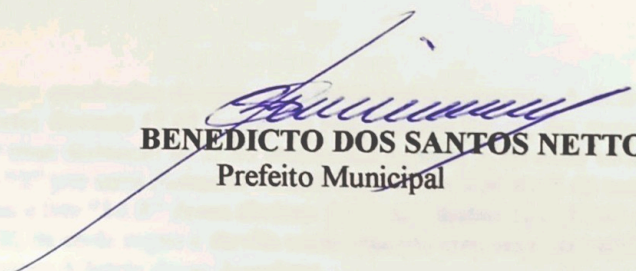
ESTADO DE SÃO PAULO

DECRETO Nº 1811/97

3


ARTIGO 3º - Este decreto entra em vigor na data de sua publicação, revogadas as disposições em contrário.

PREFEITURA MUNICIPAL DE LOUVEIRA
Em 06 de Outubro de 1997.



BENEDICTO DOS SANTOS NETTO
Prefeito Municipal

Publicado e registrado na Secretaria de Administração em 06 de outubro de 1997.



LUIZ CARLOS VIEIRA DE ANDRADE
Secretário de Administração

MEMORIAL DESCRITIVO

DESDOBRO DE LOTE

LOCAL RUA JOAO MARTELLI, QUADRA "L", LOTE "14"
RESIDENCIAL BURCK, BAIRRO SANTO ANTONIO
LOUVEIRA, SAO PAULO.

PROPRIETARIOS: APARECIDA CELESTE DEZOTTI
JOAO BATISTA MIRON


SITUACAO ATUAL


LOTE "14": com area de 250,00 metros quadrados, medindo 10.00 metros de frente para a rua Sete (atual Rua Joao Martelli), por 25.00 metros da frente aos fundos, de ambos os lados, confrontando de um lado com o lote "13" e de outro lado com o lote "15", e, pelos fundos onde tem a mesma largura da frente confronta-se com o lote "02".


SITUACAO PRETENDIDA

LOTE "14 A": com 125.00 metros quadrados de area, tem inicio junto ao ponto A de frente para a rua Joao Martelli (antiga rua Sete) distante 12.00 metros da rua Geraldo Burck, daí segue em reta confrontado com o lote "13" por uma distancia de 25.00 metros ate o ponto B de onde vira a direita e segue confrontando com o lote "2" por uma distancia de 5.00 metros ate o ponto E de onde vira a direita e segue confrontando com o lote "14 B" dessa divisao por uma distancia de 25.00 metros ate o ponto F junto a rua Joao Martelli, de onde segue a direita confrontando com essa via publica por uma distancia de 5.00 metros ate o marco A inicio dessa descricao.

LOTE "14 B": com 125.00 metros quadrados de area, tem inicio no ponto F de frente para a rua Joao Martelli (antiga rua Sete), e distante 17.00 metros da rua Geraldo Burck de onde segue confrontando com o lote 14 A dessa divisao em reta por uma distancia de 25.00 metros ate o ponto E de onde deflete a direita e segue confrontando com o lote "2" por uma distancia de 5.00 metros ate o ponto C de onde deflete a direita e segue confrontando com o lote "15" por uma distancia de 25.00 metros ate o ponto D, junto a rua Joao Martelli de onde vira a direita e segue confrontando com essa via publica por uma distancia de 5.00 metros ate o ponto F inicio dessa descricao.


proprietaria
Aparecida Celeste Dezotti


eng. civil resp. pelo projeto
José Lorival Verardo
crea 0600782777


proprietario
Joao Batista Miron