

Prefeitura Municipal de Louveira

ESTADO DE SÃO PAULO

DECRETO Nº 1.316/92 DE 09 DE MARÇO DE 1.992.

Dispõe sobre Fracionamento de Gleba A5.

BENEDICTO DOS SANTOS NETTO, Prefeito Municipal de Louveira, Estado de São Paulo, no uso de suas atribuições legais e, principalmente, no que consta do processo nº 051/92.

D E C R E T A :

Artigo 1º:- Fica aprovado o projeto de Fracionamento da Gleba A5, de propriedade de OSMAR MANZATTO E OUTROS, localizada à Rua João Verardo, Gleba A5, Bairro Santo Antonio, neste Município, conforme planta anexa, de acordo com o processo nº 051/92.


Artigo 2º:- Este Decreto entra em vigor na data de sua publicação, revogadas as disposições em contrário.

PREFEITURA MUNICIPAL DE LOUVEIRA

Em 09 de Março de 1.992.


BENEDICTO DOS SANTOS NETTO
Prefeito Municipal

Publicado e Registrado na Secretaria de Administração em 09 de Março de 1.992.


ALCIDES EDUARDO
Secretário Administrativo

MEMORIAL DESCRITIVO

ASSUNTO: Fracionamento de Gleba
LOCAL: Rua João Verardo - Gleba A5 - Bairro Sto Antonio - Louveira
PROPRIETÁRIO: Osmar Manzatto e outros

Limites e Confrontações

Situação Atual

GLEBA A5- Com área de 1.569,00 metros quadrados contendo uma servidão de passagem, medindo 57,57 metros de frente para a rua João Verardo, do lado direito confrontando com Rosa Cavalli Sturari mede 52,10 metros com rumo de $2^{\circ}30' SW$, do lado esquerdo confrontando com a Gleba A4 mede 17,94 metros, e nos fundos confrontando com José Sabino de Andrade com rumo de $87^{\circ}00' NE$ mede 36,80 metros.


Situação Pretendida

Lote A5A: Com área de 566,07 metros quadrados, contendo uma servidão de passagem, medindo 19,00 metros de frente para a rua João Verardo, do lado direito confrontando com o lote A5B mede 33,58 metros, do lado esquerdo confrontando com a Gleba A4 mede 17,94 metros e nos fundos confrontando com José Sabino de Andrade com rumo de $87^{\circ}00' NE$ mede 23,56 metros.

Lote A5B: Com área de 300,00 metros quadrados, medindo 19,52 metros de frente para a rua João Verardo, do lado direito confrontando com o lote A5C mede 38,08 metros em dois segmentos sendo um com 11,08 metros e o outro com 27,00 metros, do lado esquerdo confrontando com o lote A5A mede 33,58 metros, e nos fundos confrontando com José Sabino de Andrade mede 5,00 metros com rumo de $87^{\circ}00' NE$.

Lote A5C: Com área de 300,00 metros quadrados, medindo 10,00 metros de frente para a rua João Verardo, do lado direito confrontando com o lote A5D mede 44,23 metros, do lado esquerdo confrontando com o lote A5B mede 38,08 metros em dois segmentos, sendo um com 11,08 metros e o outro com 27,00 metros e nos fundos confrontando com José Sabino de Andrade com rumo de $87^{\circ}00' NE$ mede 7,74 metros.

Lote A5D: Com área de 402,93 metros quadrados, medindo 18,05 metros de frente para a rua João Verardo, do lado direito confrontando com Rosa Cavalli Sturari com rumo de $2^{\circ}30' SW$, mede 52,10 metros e nos fundos confrontando com José Sabino de Andrade mede 0,50 metros com rumo de $87^{\circ}00' NE$, e do lado esquerdo confrontando com o lote A5C mede 44,23 metros.


José Maria Drezza
Eng. Agrim. e Civil
CREA 117.965/D

PROJETO COMPLETO

F. U.

PROJETO PARA FRACIONAMENTO DE GLEBA

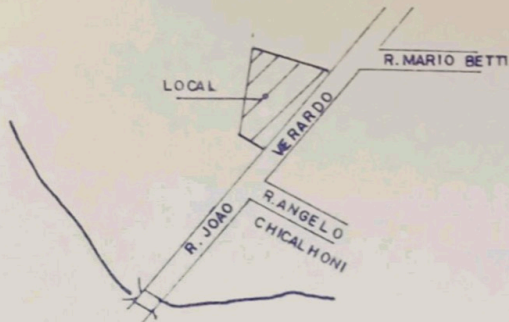
LOCAL - R. JOÃO VERARDO - GLEBA A5
B. STO ANTONIO - LOUVEIRA

PROPR. - OSMAR MANZATTO E OUTROS

ESCALA - 1/500

DEZ / 91

SITUAÇÃO



Osmar Manzatto
PROPRIETARIO

AREA (M2)

GLEBA A5	1.569,00
LOTE A5A	566,07
LOTE A5B	300,00
LOTE A5C	300,00
LOTE A5D	402,93
TOTAL	1.569,00

[Signature]
R.T. ENG. AGRIM. E CIVIL JOSE MARIA DREZZA
CREA 117.965/D

ART N° 585724

APROVADA

Departamento de Obras Viação
Preliminar Louveira
E. 24 02 92

[Signature]
Eng.º Civil - CREA 78.277/D

Processo N.º 051/92

SITUAÇÃO ATUAL



SITUAÇÃO PRETENDIDA

