



# Prefeitura Municipal de Louveira

ESTADO DE SÃO PAULO

DECRETO Nº 1.766/97  
DE 30 DE MAIO DE 1997

DISPÕE SOBRE DESDOBRAMENTO DE LOTES

BENEDICTO DOS SANTOS NETTO, PREFEITO DO MUNICÍPIO DE LOUVEIRA-SP., NO USO DE SUAS ATRIBUIÇÕES LEGAIS, E,

Considerando o processo administrativo nº 432/96 de 19.09.96,

Considerando as apreciações técnicas e jurídicas das Secretarias Competentes,

DECRETA :

**ARTIGO 1º** - Fica aprovado o projeto de desdobro do lote 42 da quadra D, na Rua Mário Pereira Dutra, Residencial Burck, Bairro Santo Antonio, neste Município de Louveira, de propriedade de ANELITA CORDEIRO GOMES e ELIZANGELA DE FATIMA TEIXEIRA, passando o lote a ter as seguintes medidas e descrições:

**SITUAÇÃO DESDOBRADA :**

**LOTE 42 -A** - Distante 49,00 metros da Rua Sebastião Cardozo mede 5,00 metros de frente para a Rua Mário Pereira Dutra, igual medida nos fundos confrontando com o lote 19, 25,00 metros de ambos os lados, sendo que do lado direito de quem da via pública olha o imóvel confronta com o lote 42-B dessa divisão e do lado esquerdo com o lote 41, tendo como área de 125,00 metros quadrados.



# Prefeitura Municipal de Louveira

ESTADO DE SÃO PAULO

## MEMORIAL DESCRITIVO

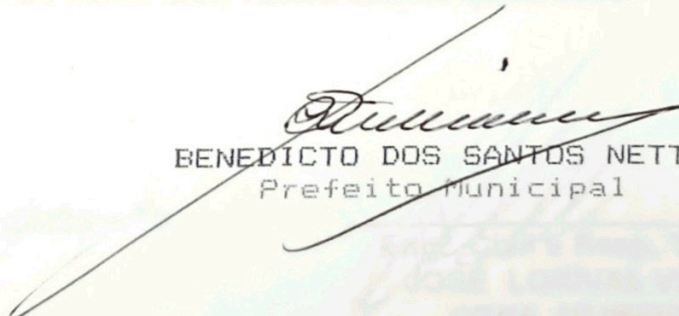
LOTE 42- B - Distante 44,00 metros da Rua Sebastião Cardozo mede 5,00 metros de frente para a Rua Mário Pereira Dutra, igual medida nos fundos confrontando com o lote 19, 25,00 metros de ambos os lados, sendo que do lado direito de quem da via pública olha o imóvel confronta com o lote 42-A dessa divisão e do lado esquerdo com o lote 43, tendo como área 125,00 metros quadrados.

ARTIGO 2º - Fica autorizado o registro perante o Cartório Competente, após cumpridas demais diligências pertinentes.


ARTIGO 3º - Este decreto entra em vigor na data de sua publicação, revogadas as disposições em contrário.

PREFEITURA MUNICIPAL DE LOUVEIRA

Em 30 de maio de 1997.

  
BENEDICTO DOS SANTOS NETTO  
Prefeito Municipal

Publicado e registrado na Secretaria de Administração em 30 de maio de 1.997.

  
LUIZ CARLOS VIEIRA DE ANDRADE  
Secretário de Administração

## MEMORIAL DESCRITIVO

**ASSUNTO: DESDOBRO DE LOTE**

**LOCAL: RUA MARIO PEREIRA DUTRA LOTE "42" - QUADRA " D " -  
RESIDENCIAL BURCK, BAIRRO SANTO ANTONIO  
LOUVEIRA/SP.**


**PROPRIETARIAS: ANELITA CORDEIRO GOMES  
ELIZANGELA DE FÁTIMA TEIXEIRA**

### **SITUAÇÃO ATUAL:**


**Lote 42 : distante 44,00 metros da rua Sebastiao Cardozo, mede 10.00 metros de frente para a rua Mario Pereira Dutra, igual medida nos fundos confrontando com o lote 19 , 25.00 metros de ambos os lados sendo que do lado direito de quem da rua olha o imovel confronta com o lote 43 e do lado esquerdo com o lote 41, tendo como àrea, 250.00 metros quadrados.**

**Lote 42-A : distante 49.00 metros da rua Sebastiao Cardozo mede 5.00 metros de frente para a rua Mario Pereira Dutra , igual medida nos fundos confrontando com o lote 19 , 25,00 metros de ambos os lados , sendo que do lado direito de quem da via publica olha o imovel confronta com o lote 42-B dessa divisao e do lado esquerdo com o lote 41, tendo como àrea 125.00 metros quadrados.**

**Lote 42-B : distante 44.00 metros da rua Sebastiao Cardozo mede 5.00 metros de frente para a rua Mario Pereira Dutra , igual medida nos fundos confrontando com o lote 19 , 25,00 metros de ambos os lados , sendo que do lado direito de quem da via publica olha o imovel confronta com o lote 42-A dessa divisao e do lado esquerdo com o lote 43 , tendo como àrea 125.00 metros quadrados.**

  
Anelita Cordeiro Gomes  
( Proprietária )

  
Eng. Civil e Resp. Técnico  
JOSE LORIVAL VERARDO  
CREA N° 0600782777

  
Elizangela de Fatima Teixeira  
( Proprietária )

3-

DESDOBRO DE LOTE

LOCAL


RUA MARIO PEREIRA DUTRA LOTE 42 QUADRA D  
RESIDENCIAL BURCK, BAIRRO SANTO ANTONIO  
LOUVEIRA, SAO PAULO.

PROPRIETARIAS

ANELITA CORDEIRO GOMES  
ELIZANGELA DE FATIMA TEIXEIRA

ESCALA 1 X X100

SITIAÇÃO



AREAS (M2)

LOTE 42	250.00
LOTE 42-A	125.00
LOTE 42-B	125.00

*Anelita Cordeiro Gomes*  
PROPRIETARIA  
ANELITA CORDEIRO GOMES

*Elizangela de F. Teixeira*  
PROPRIETARIA  
ELIZANGELA DE F. TEIXEIRA

*Jose Lorival Verardo*  
ENG. CIVIL RESP. TECNICO  
JOSE LORIVAL VERARDO  
CREA 060078777

ART 081/96

APROVADA  
Secretaria de Obras e Viação  
Prefeitura Municipal de Louveira


Em 30/4/97

*Jorge Luiz Vernaglia*  
JORGE LUIZ VERNAGLIA  
ENG. CIVIL - CREA 0601136718  
Processo Nº 432/96

LOTE 19

10.00

4.40



25.00

25.00

LOTE 41

LOTE 43

4.00

10.00

SITUACAO ATUAL

RUA MARIO PEREIRA DUTRA

LOTE 19

5.00

5.00

LOTE 42-A

LOTE 42-B

4.40

existente processo n. 204/95

25.00

25.00

LOTE 41

LOTE 43

4.00

5.00

5.00

SITUACAO  
PRETENDIDA

RUA MARIO PEREIRA DUTRA