



Prefeitura Municipal de Louveira

ESTADO DE SÃO PAULO

DECRETO Nº 1.334/92 DE 07 DE MAIO DE 1.992

Dispõe sobre Desdobro de Gleba I.

BENEDICTO DOS SANTOS NETTO, Prefeito Municipal de Louveira, Estado de São Paulo, no uso de suas atribuições legais, e principalmente no que consta do processo nº 1.897/92.


D E C R E T A :

Artigo 1º:- Fica aprovado o projeto de Desdobro de Gleba I, de propriedade de JOSÉ BERTIÉ, localizada à Av. Ricieri Chiquetto, Bairro Santo Antonio, neste Município, conforme planta anexa, de acordo com o processo nº 1.897/92.


Artigo 2º:- Este Decreto entra em vigor na data de sua publicação, revogadas as disposições em contrário.

PREFEITURA MUNICIPAL DE LOUVEIRA

Em 07 de Maio de 1.992


BENEDICTO DOS SANTOS NETTO
Prefeito Municipal

Publicado e Registrado na Secretaria de Administração, em 07 de Maio de 1.992.


ALCIDES EDUARDO
Secretário Administrativo

MEMORIAL DESCRITIVO

Assunto:- Desdobro de Gleba

Local:- Av. Ricieri Chiquetto - Gleba 1 - B. Stº Antonio
Louveira SP.

Propr:- José Bertie✓

Limites e Confrontações Situação Atual

Gleba 1: Inicia-se no ponto 5, cravado em comum com o desmembramento de Tito Livio Meirelles (ant. José Stabile) e com o desmembramento de Ademércio Lourençon, daí segue com rumo de SE 60º00'NW e distância de 73,00 metros, sendo 25,18 metros até o ponto 5A, daí confrontando com a rua Luiz Scarance, com distância de 14,10 metros até o ponto 5B, daí segue mais 33,72 metros, terminando a confrontação com o desmembramento de Tito Livio Meirelles, daí deflete à direita confrontando com Renato Mortone, com rumo de SW 30º00'NE e distância de 48,90 metros até o ponto B, daí segue com o mesmo rumo, confrontando com Durval Benvegnú e distância de 188,10 metros até o ponto G, daí segue ainda com o mesmo rumo e distância de 88,21 metros até o ponto 6C, cravado junto à Av. Ricieri Chiquetto, daí deflete à direita pela avenida com distância de 98,17 metros até o ponto OC1, daí deflete à direita com rumo de NE 26º00'SW confrontando com Helena Cavalli (ant. Antonio Chicalhoni) e distância de 98,80 metros até o ponto 5E, daí segue com o mesmo rumo, confrontando com a prefeitura municipal (ant. Antonio Chicalhoni) e distância de 121,00 metros até o ponto 5D, daí confronta com a rua K com distância de 10,00 metros até o ponto 5C, daí segue ainda com o mesmo rumo confrontando com o desmembramento de Ademércio Lourençon (ant. Antonio Chicalhoni), e distância de 70,00 metros até o ponto inicial 5, perfazendo uma área de 28.022,30 metros quadrados.✓

Situação Pretendida

Gleba 1A: Inicia-se no ponto 5, cravado em comum com o desmembramento de Tito Livio Meirelles e com o desmembramento de Ademércio Lourençon, daí segue com rumo de SE 60º00'NW e distância de 73,00 metros confrontando com o desmembramento de Tito Livio Meirelles, sendo 25,18 metros até o ponto 5A, daí confrontando com a rua Luiz Scarance com distância de 14,10 metros até o ponto 5B, daí segue mais 33,72 metros, daí deflete à direita com rumo de SW 30º00'NE e distância de 48,90 metros confrontando com Renato Mortone até o ponto B, daí segue com o mesmo rumo e distância de 180,81 metros confrontando com Durval Benvegnú, até o ponto G, daí deflete à direita com rumo de NW 62º30'SE e distância de 90,58 metros até o ponto OC2, confrontando com a gleba 1B, daí deflete à direita com rumo de NE 26º00'SW e distância de 16,30 metros confrontando com Helena Cavalli, até o ponto 5E, daí segue com mesmo rumo e distância de 121,00 metros até o ponto 5D, daí segue confrontando com a rua K, com distância de 10,00 metros até o ponto 5C, daí segue ainda com o mesmo rumo e distância de 70,00 metros até o ponto inicial 5, perfazendo uma área de 19.712,90 metros quadrados.✓

com Ademércio Lourençon

Gleba 1B: Inicia-se no ponto 6C, cravado junto à Av. Ricieri Chiquetto e em comum com Carlos e Paschoal Pagotto, daí segue pela avenida Ricieri Chiquetto com distância de 98,17 metros, até o ponto OC1, daí deflete à direita com rumo de NE 26º00'SW e distância de 82,50 metros confrontando com Helena Cavalli, até o ponto OC2, daí deflete à direita com rumo de SE 62º30' NW e distância de 90,58 metros, confrontando com

a gleba 1A até o ponto G1, daí deflete à direita com rumo de SW 30°00' NE e distância de 7,29, confrontando com Durval Benvegnú até o ponto G, daí segue com o mesmo rumo e distância de 88,21 metros confrontando com o ponto inicial 6C, perfazendo uma área de 8.309,40 metros quadrados.



JOSÉ MARIA DREZZA
CREA: 117.965/D.

APROVADA

Departamento de Obras • Viação
Prefeitura Municipal de Louveira

Em 04/05/92

JOSE LORIVAL VERARDO
Eng.º Civil - CREA 78.277/D

Processo N.º 1897/92

PROJETO PARA DESDOBRAMENTO DE GLEBA

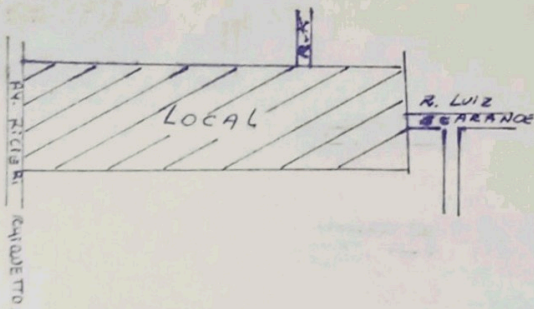
LOCAL - AV. RICIERI CHIQUETTO - GLEBA I

B. STO ANTONIO - LOUVEIRA - SP

PROPR. - JOSE BERTIE

ESCALA - 1 / 100

SITUAÇÃO



Jose Bertie
 PROPRIETARIO

AREAS (M2)

SIT. ATUAL
 GLEBA I - 28.022,30

SIT. PRET.
 GLEBA IA 19.712,90

GLEBA IB 8.309,40

R.T. ENG. AGRIM. E CIVIL JOSE MARIA DREZZA
 CREA 117.965/D

ART. Nº 901.776

APROVADA


Departamento de Obras e Viação
 Prefeitura Municipal de Louveira

Em 04/05/92

JOSE LORIVAL VERARDO
 Eng.º Civil - CREA 78.277/D

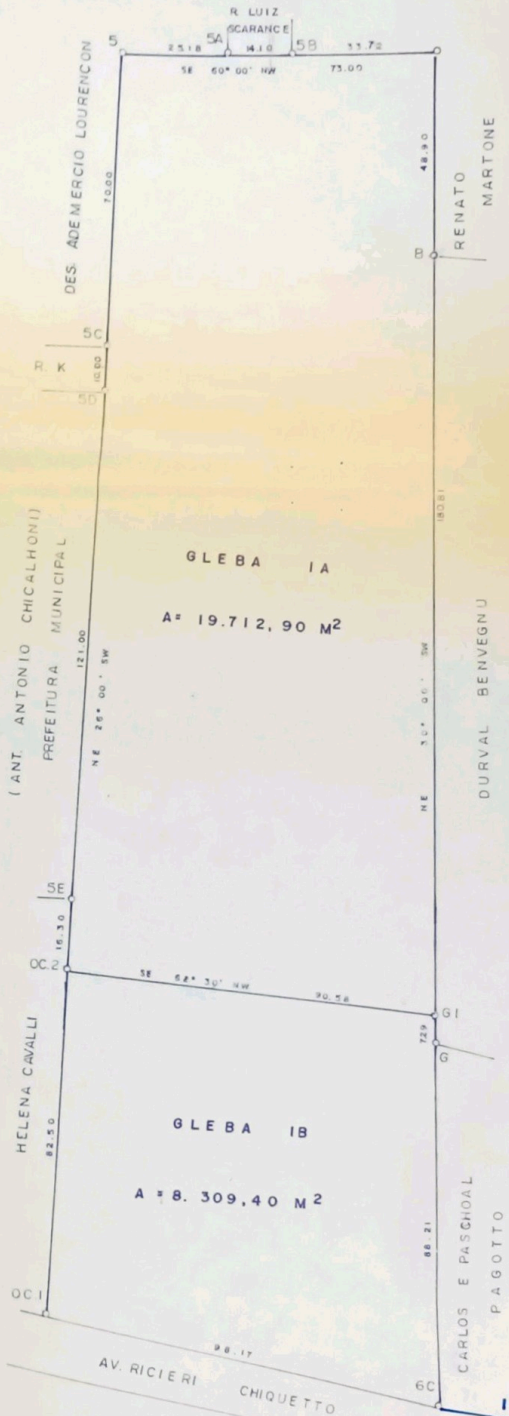
Processo N.º 1897/92

DESM. TITO LIVIO
MEIRELLES
(ANT. JOSE STABILE)



SITUAÇÃO ATUAL

DESM. TITO LIVIO
MEIRELLES
(ANT. JOSE STABILE)



SITUAÇÃO PRETENDIDA