



PREFEITURA MUNICIPAL DE LOUVEIRA

ESTADO DE SÃO PAULO

**DECRETO Nº 1819/97
DE 20 DE OUTUBRO DE 1997**

DISPÕE SOBRE DESDOBRO DE LOTE

**BENEDICTO DOS SANTOS NETTO,
PREFEITO DO MUNICÍPIO DE
LOUVEIRA - SP, NO USO DE SUAS
ATRIBUIÇÕES LEGAIS, E,**

Considerando o processo administrativo nº
97/505-3 de 14.07.97

Considerando as apreciações técnicas e
jurídicas das Secretarias Competentes,

DECRETA :

ARTIGO 1º - Fica aprovado o projeto de
desdobro do lote 5 da Quadra I, situado na Rua Leone Bertolini, Loteamento
Cidade Jardim, neste Município de Louveira, de propriedade de **EXPEDITO
NECO DE LIMA E ANTONIO CARLOS FERNANDES**, passando o
lote a ter as seguintes medidas e descrições:



PREFEITURA MUNICIPAL DE LOUVEIRA

ESTADO DE SÃO PAULO

Decreto nº 1.819/97

- fls. 02-

SITUAÇÃO DESDOBRADA:

LOTE 5A : Com área de 137,50 metros quadrados, tem início no ponto A distante 44,00 metros da viela, e junto a rua Leone Bertolini, (antiga rua 1) desse ponto segue confrontando com o lote 4 por uma distância de 25,00 metros até o ponto B, de onde vira a direita e segue confrontando com o lote 16 por uma distância de 5,50 metros até o ponto C de onde vira a direita e segue confrontando com o lote 5-B dessa divisão por uma distância de 25,00 metros até o ponto D, de onde vira a direita e segue confrontando com a Rua Leone Bertolini por uma distância de 5,50 metros até o ponto inicial A.

LOTE 5B : Com área de 137,50 metros quadrados, tem início no ponto D junto a Rua Leone Bertolini (antiga rua 1) e distante 49,50 metros da viela, desse ponto segue confrontando com o lote 5-A dessa divisão por uma distância de 25,00 metros até o ponto C de onde vira a direita e segue confrontando com o lote 16 por uma distância de 5,50 metros até o ponto F de onde vira a direita e segue confrontando com o lote 6 por uma distância de 25,00 metros até o ponto E, de onde vira a direita e segue confrontando com a Rua Leone Bertolini por uma distância de 5,50 metros até o ponto inicial D.

ARTIGO 2º - Fica autorizado o registro perante o Cartório Competente, após cumpridas demais diligências pertinentes.



PREFEITURA MUNICIPAL DE LOUVEIRA

ESTADO DE SÃO PAULO

Decreto nº 1.819/97


- fls. 03 -

ARTIGO 3º - Este decreto entra em vigor na data de sua publicação, revogadas as disposições em contrário.

PREFEITURA MUNICIPAL DE LOUVEIRA
Em 20 de outubro de 1997


BENEDICTO DOS SANTOS NETTO
Prefeito Municipal

Publicado e registrado na Secretaria de Administração em 20 de outubro de 1997.


LUIZ CARLOS VIEIRA DE ANDRADE
Secretário de Administração

MEMORIAL DESCRITIVO

DESDOBRO DE LOTE

proprietarios: Exedito Neco de Lima

Antonio Carlos Fernandes

local: Rua Leone Bertolini, lote 5, quadra I, loteamento Cidade Jardim
Louveira, S. Paulo.

SITUACAO ATUAL:

LOTE 5: assim descrito: 11.00 metros de frente para a Rua 1, fundos tambem com 11.00 metros faz divisa com o lote de n. 16, a direita de quem da rua olha para o lote com 25.00 metros faz divisa com o lote de n. 06, a esquerda tambem com 25.00 metros faz divisa com o lote de n. 04. Perfazendo assim 275.00 metros quadrados.


LOTE 5-A: com area de 137.50 metros quadrados, tem inicio no ponto A distante 44.00 metros da viela, e junto a rua Leone Bertolini, (antiga rua 1) desse ponto segue confrontando com o lote 4 por uma distancia de 25.00 metros ate o ponto B, de onde vira a direita e segue confrontando com o lote 16 por uma distancia de 5.50 metros ate o ponto C de onde vira a direita e segue confrontando com o lote 5-B dessa divisao por uma distancia de 25.00 metros ate o ponto D, de onde vira a direita e segue confrontando com a Rua Leone Bertolini por uma distancia de 5.50 metros ate o ponto inicial A.

LOTE 5-B: com area de 137.50 metros quadrados, tem inicio no ponto D junto a Rua Leone Bertolini (antiga rua 1) e distante 49.50 metros da viela, desse ponto segue confrontando com o lote 5-A dessa divisao por uma distancia de 25.00 metros ate o ponto C de onde vira a direita e segue confrontando com o lote 16 por uma distancia de 5.50 metros ate o ponto F de onde vira a direita e segue confrontando com o lote 6 por uma distancia de 25.00 metros ate o ponto E, de onde vira a direita e segue confrontando com a Rua Leone Bertolini por uma distancia de 5.50 metros ate o ponto inicial D.

x Exedito Neco de Lima

proprietario

Exedito Neco de Lima



eng. civil resp. p/ projeto

Jose Iorival Verardo

crea 0600782777

x Antonio Carlos Fernandes

proprietario

Antonio Carlos Fernandes

11

DESDOBRO DE LOTE

LOCAL RUA LEONE BERTOLINI LOTE 5, QD 1
LOTEAMENTO CIDADE JARDIM, B. STO ANTONIO
LOUVEIRA, SAO PAULO.

PROPRIETARIOS **EXPEDITO NECO DE LIMA**
ANTONIO CARLOS FERNANDES

ESCALA 1 X X100

SITIAÇÃO



Declaro que a aprovação do projeto
não implica no reconhecimento por
parte da prefeitura no direito de
propriedade do imóvel

Expedito Neco de Lima
PROPRIETARIO

Antonio Carlos Fernandes
PROPRIETARIO

AREAS (M2)

LOTE 5	275.00
LOTE 5 - A	137.50
LOTE 5 - B	137.50

Jose Lorival Verardo
ENG. CIVIL RESP. P/ PROJETO
JOSE LORIVAL VERARDO
CREA 0600782777

ART 034/97

APROVADA

Secretaria de Obras e Viação
Prefeitura Municipal de Louveira

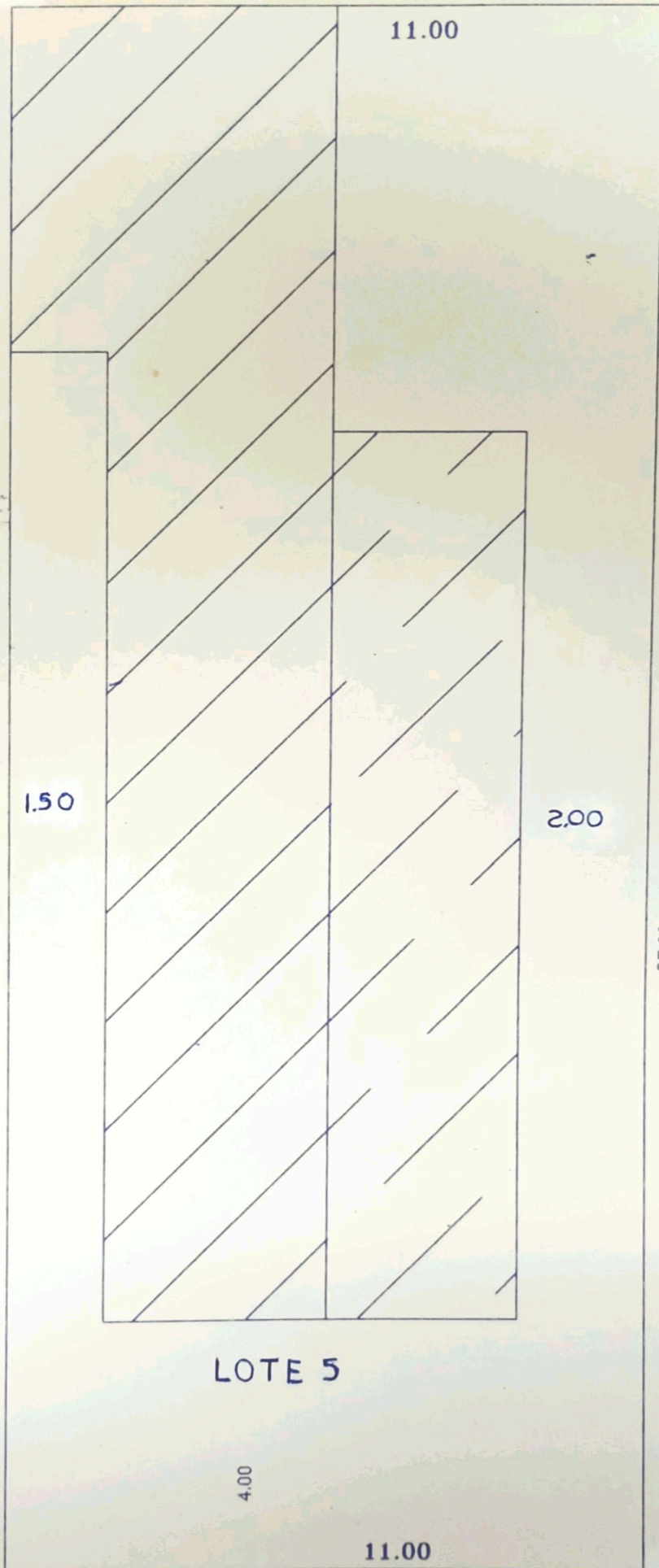
Em 10/10/97

Jorge Luiz Vernaglia

JORGE LUIZ VERNAGLIA
ENGR CIVIL CREA 0801136719

Processo Nº 97/5053

LOTE 16



11.00

1.50

2.00

25.00

25.00

LOTE 4

LOTE 6

LOTE 5

4.00

11.00

SITUACAO ATUAL

RUA LEONE BERTOLINI

LOTE 16



LOTE 4

LOTE 6

LOTE 5 - A

LOTE 5 - B

SITUACAO
PRETENDIDA

RUA LEONE BERTOLINI